


ریاست جمهوری  
سازمان مدیریت و برنامه‌ریزی  
مرکز آمار ایران

# نتایج تفصیلی سرشماری عمومی کشاورزی کل کشور - ۱۳۹۳

مرکز آمار ایران



### نشانه‌های نشریات مرکز آمار ایران

-	آمار گردآوری نشده است.
...	آمار در دسترس نیست.
x	ذاتاً یا عملاً وجود ندارد.
xx	جمع و محاسبه غیر ممکن یا بی‌معنی است.
	رقم کمتر از نصف واحد است.
	رقم (نسبت) ناچیز و قابل صرف‌نظر کردن است.
*	رقم غیر قطعی است.
**	رقم جنبه تخمینی دارد.
⊖	به‌دلیل حفظ محرمانگی، رقم قابل انتشار نیست.

اختلاف در سرجمع‌ها به علت سراسر کردن ارقام است. محاسبه نسبت‌ها و شاخص‌ها قبل از سراسر کردن ارقام صورت گرفته است.

## پیشگفتار

اولین سرشماری کشاورزی ایران در سال ۱۳۵۲ فقط در نقاط روستایی اجرا شد و پس از آن در سال‌های ۱۳۶۷، ۱۳۷۲ و ۱۳۸۲ سرشماری کشاورزی به صورت عمومی (نقاط شهری و روستایی) به مرحله اجرا درآمد. سرشماری عمومی کشاورزی ۱۳۹۳ چهارمین سرشماری عمومی کشاورزی کشور است که از ۵ مهر لغایت ۱۸ آبان ماه به طور همزمان در سراسر کشور انجام شد. نتایج این سرشماری در برگیرنده طیف وسیعی از اطلاعات آماری است که در قالب جدول‌های متنوع به صورت نشریه الکترونیکی و کاغذی ارائه می‌شود.

نشریه حاضر به عنوان «نتایج تفصیلی سرشماری عمومی کشاورزی ۱۳۹۳» حاوی منتخبی از جدول‌های آماری در سطح کشور به همراه خلاصه‌یافته‌ها است که به صورت نشر الکترونیکی و از مسیر درگاه ملی آمار کشور به آدرس اینترنتی [www.amar.org.ir](http://www.amar.org.ir) و در قالب نسخ کاغذی در اختیار علاقه‌مندان قرار می‌گیرد. نتایج این سرشماری برای استان‌های کشور پس از انتشار نشریه نتایج تفصیلی کل کشور منتشر خواهد شد و ارائه اطلاعات در سطوح جغرافیایی کوچک‌تر از طریق واحد اطلاع‌رسانی مرکز آمار ایران به آدرس خیابان دکتر فاطمی، نبش خیابان رهی معیری برای عموم قابل دسترس است.

مرکز آمار ایران

## فهرست مندرجات

عنوان	صفحه
راهنمای کاربران	۹
تعاریف و مفاهیم	۲۰
یافته‌های مهم	۲۵
<b>فصل اول- بهره‌برداران و بهره‌برداری‌های کشاورزی</b>	
۱- بهره‌برداران فهرست شده و بهره‌برداران سرشماری شده (دارای پرسشنامه) بر حسب نوع بهره‌بردار و استان	۳۳
۲- بهره‌برداری‌های کشاورزی بر حسب نوع بهره‌بردار و استان	۳۵
۳- بهره‌برداری‌های کشاورزی متعلق به اشخاص حقیقی بر حسب نوع و سن بهره‌بردار	۳۷
۴- بهره‌برداری‌های کشاورزی متعلق به اشخاص حقیقی بر حسب وضع سواد، مدرک تحصیلی بهره‌بردار و استان	۳۸
۵- بهره‌برداری‌های کشاورزی متعلق به اشخاص حقیقی بر حسب وضع سواد، مدرک تحصیلی بهره‌بردار و وسعت اراضی کشاورزی	۳۹
۶- بهره‌برداری‌های کشاورزی متعلق به اشخاص حقیقی بر حسب، وضع سواد و مدرک تحصیلی و سن بهره‌بردار	۴۰
<b>فصل دوم- کاربری اراضی کشاورزی</b>	
۷- بهره‌برداری‌های کشاورزی بر حسب نوع فعالیت و استان	۴۳
۸- تعداد و مساحت بهره‌برداری‌های با زمین بر حسب استان	۴۴
۹- تعداد و مساحت بهره‌برداری‌های با زمین بر حسب وسعت اراضی کشاورزی	۴۵
۱۰- تعداد و مساحت بهره‌برداری‌های با زمین بر حسب سن بهره‌بردار	۴۶
۱۱- تعداد و مساحت بهره‌برداری‌های با زمین آبی بر حسب استان	۴۷
۱۲- تعداد و مساحت بهره‌برداری‌های با زمین دیم بر حسب استان	۴۸
۱۳- تعداد و مساحت بهره‌برداری‌های دارای اراضی زراعی بر حسب استان	۴۹
۱۴- تعداد و مساحت بهره‌برداری‌های دارای اراضی زراعی بر حسب وسعت اراضی کشاورزی	۵۰
۱۵- تعداد و مساحت بهره‌برداری‌های دارای اراضی زراعی بر حسب وسعت اراضی زراعی	۵۱
۱۶- تعداد و مساحت بهره‌برداری‌های دارای اراضی زراعی بر حسب سن بهره‌بردار	۵۲
۱۷- تعداد و مساحت بهره‌برداری‌های دارای اراضی زراعی آبی بر حسب استان	۵۳
۱۸- تعداد و مساحت اراضی زراعی بهره‌برداری‌ها به تفکیک آبی و دیم بر حسب استان	۵۴
۱۹- تعداد و مساحت باغ و قلمستان بهره‌برداری‌ها بر حسب استان	۵۶
۲۰- تعداد و مساحت باغ و قلمستان بهره‌برداری‌ها بر حسب وسعت اراضی کشاورزی	۵۷
۲۱- تعداد و مساحت باغ و قلمستان بهره‌برداری‌ها بر حسب سن بهره‌بردار	۵۸
۲۲- تعداد و مساحت باغ و قلمستان بهره‌برداری‌ها بر حسب وسعت اراضی باغ و قلمستان	۵۹
۲۳- تعداد و مساحت باغ و قلمستان آبی بهره‌برداری‌ها بر حسب استان	۶۰
۲۴- تعداد و مساحت باغ و قلمستان دیم بهره‌برداری‌ها بر حسب استان	۶۱
۲۵- تعداد و مساحت باغ و قلمستان بهره‌برداری‌ها به تفکیک آبی و دیم بر حسب استان	۶۲

## فصل سوم- زراعت (محصولات سالانه در فضای باز)

۲۶- تعداد بهره‌برداری و سطح کاشت محصولات گندم، جو، برنج (شلتوک) و سایر محصولات سالانه در فضای باز بهره‌برداری‌های

- کشاورزی ..... ۶۷
- ۲۷- تعداد بهره‌برداری و سطح کاشت گندم در فضای باز بر حسب استان ..... ۶۸
- ۲۸- تعداد بهره‌برداری و سطح کاشت گندم در فضای باز بر حسب وسعت اراضی کشاورزی ..... ۶۹
- ۲۹- تعداد بهره‌برداری و سطح کاشت گندم در فضای باز بر حسب وسعت اراضی زراعی ..... ۷۰
- ۳۰- تعداد بهره‌برداری و سطح کاشت گندم در فضای باز بر حسب سن بهره‌بردار ..... ۷۱
- ۳۱- تعداد بهره‌برداری و سطح کاشت جو در فضای باز بر حسب استان ..... ۷۲
- ۳۲- تعداد بهره‌برداری و سطح کاشت برنج (شلتوک) در فضای باز بر حسب استان ..... ۷۳
- ۳۳- تعداد بهره‌برداری و سطح کاشت سایر محصولات سالانه در فضای باز بر حسب استان ..... ۷۴
- ۳۴- تعداد بهره‌برداری به تفکیک محصولات سالانه در فضای باز بر حسب استان ..... ۷۵

## فصل چهارم- باغداری (محصولات دائمی در فضای باز) و کشت گلخانه‌ای

- ۳۵- تعداد بهره‌برداری و تعداد درخت محصولات دائمی در فضای باز بر حسب نام محصول ..... ۸۹
- ۳۶- تعداد بهره‌برداری و تعداد درخت سیب در فضای باز بر حسب استان ..... ۹۱
- ۳۷- تعداد بهره‌برداری و تعداد درخت سیب در فضای باز بر حسب وسعت اراضی کشاورزی ..... ۹۲
- ۳۸- تعداد بهره‌برداری و تعداد درخت سیب در فضای باز بر حسب وسعت اراضی باغ و قلمستان ..... ۹۳
- ۳۹- تعداد بهره‌برداری و تعداد درخت سیب در فضای باز بر حسب سن بهره‌بردار ..... ۹۴
- ۴۰- تعداد بهره‌برداری و تعداد درخت به تفکیک محصولات دائمی در فضای باز بر حسب استان ..... ۹۵
- ۴۱- تعداد بهره‌برداری، مساحت و نوع فعالیت گلخانه بر حسب استان ..... ۱۰۸
- ۴۲- تعداد بهره‌برداری، مساحت و نوع فعالیت گلخانه بر حسب وسعت اراضی کشاورزی ..... ۱۰۹
- ۴۳- تعداد بهره‌برداری، مساحت و نوع فعالیت گلخانه بر حسب وسعت گلخانه ..... ۱۱۰
- ۴۴- تعداد بهره‌برداری، مساحت و نوع فعالیت گلخانه بر حسب سن بهره‌بردار ..... ۱۱۱

## فصل پنجم- دامپروری

- ۴۵- بهره‌برداری‌های دارای دام سبک و تعداد دام آن‌ها در روز آمارگیری بر حسب استان ..... ۱۱۵
- ۴۶- بهره‌برداری‌های دارای دام سبک و تعداد دام آن‌ها در روز آمارگیری بر حسب تعداد دام سبک ..... ۱۱۷
- ۴۷- بهره‌برداری‌های دارای گوسفند و بره در روز آمارگیری و تعداد دام آن‌ها بر حسب استان ..... ۱۱۹
- ۴۸- بهره‌برداری‌های دارای گوسفند و بره در روز آمارگیری و تعداد دام آن‌ها بر حسب وسعت اراضی کشاورزی ..... ۱۲۰
- ۴۹- بهره‌برداری‌های دارای گوسفند و بره در روز آمارگیری و تعداد دام آن‌ها بر حسب سن بهره‌بردار ..... ۱۲۱
- ۵۰- بهره‌برداری‌های دارای گوسفند و بره در روز آمارگیری و تعداد دام آن‌ها بر حسب تعداد گوسفند و بره ..... ۱۲۲
- ۵۱- بهره‌برداری‌های دارای بز و بزغاله در روز آمارگیری و تعداد دام آن‌ها بر حسب استان ..... ۱۲۳
- ۵۲- بهره‌برداری‌های دارای گاو و گوساله در روز آمارگیری و تعداد دام آن‌ها بر حسب استان ..... ۱۲۴
- ۵۳- بهره‌برداری‌های دارای گاو و گوساله در روز آمارگیری و تعداد دام آن‌ها بر حسب تعداد دام سنگین ..... ۱۲۵
- ۵۴- بهره‌برداری‌های دارای گاو میش و بچه گاو میش در روز آمارگیری و تعداد دام آن‌ها بر حسب استان ..... ۱۲۶
- ۵۵- بهره‌برداری‌های دارای شتر و بچه شتر در روز آمارگیری و تعداد دام آن‌ها بر حسب استان ..... ۱۲۷
- ۵۶- بهره‌برداری‌های دارای پرورش ماهی طی ۳۶۵ روز گذشته به تفکیک ماهیان گرم آبی و سرد آبی بر حسب استان ..... ۱۲۸

## راهنمای کاربران

نتایج سرشماری عمومی کشاورزی ۱۳۹۳ مجموعه‌ای بسیار گسترده از اطلاعات آماری است که به اشکال متنوع به شرح زیر در اختیار کاربران قرار می‌گیرد:

- جدول‌های آماری در نشریات چاپی
- جدول‌های آماری در نشریات الکترونیکی
- فایل‌های اطلاعاتی رایانه‌ای به سفارش متقاضی

استفاده کاربران از اطلاعات ارائه شده به هر شکل و در هر قالبی باشد، مستلزم آشنایی با مفاهیم، اصطلاحات فنی و روش‌های اجرایی به کار گرفته شده در سرشماری عمومی کشاورزی است که در این راهنما به عنوان جزء لاینفک نتایج سرشماری تشریح می‌شود. از آنجا که اغلب مفاهیم و اصطلاحات مورد بحث، خاص این طرح آماری است و ممکن است با برداشتهای موجود در اذهان عمومی متفاوت باشد، بنا بر این مطالعه این راهنما به کاربران توصیه می‌شود.

## ۱- روش سرشماری

سرشماری عمومی کشاورزی ۱۳۹۳ یک طرح آماری منطبق با اصول پذیرفته شده توسط سازمان‌های آماری اکثر کشورهای جهان بوده و بر پایه‌های مشروح زیر استوار است:

- بهره‌برداری کشاورزی (Holding) طبق تعریفی که خواهد آمد، واحد آماری اصلی بوده است و بهره‌بردار کشاورزی و آبادی نیز دو واحد آماری دیگر مورد استفاده بوده‌اند.
- مراجعه به بهره‌بردار و تکمیل پرسشنامه بر اساس اظهارات او مبنای کسب اطلاعات بوده است و در مواردی که امکان دسترسی به بهره‌بردار فراهم نبوده، از افراد دیگری که با بهره‌بردار در ارتباط بوده‌اند به جای بهره‌بردار استفاده شده است. اطلاعاتی که واحد آماری آن «آبادی» بوده است، طی مصاحبه با معتمدین و صاحب نظران آبادی جمع‌آوری شده است.
- فهرست بهره‌برداران در اکثر نقاط روستایی و شهرها از طریق مراجعه و پرسش خانه به خانه و در ۲۵۷ شهر و ۱۹۸ آبادی منتخب طبق فهرست‌های ۲۰۱ مندرج در صفحات بعد به دلیل وسعت شهر یا آبادی و پایین بودن نسبت بهره‌برداری‌های کشاورزی به تعداد خانوار از طریق مراجعه به منابع اداری، ثبتی و مطلعین محلی و با روش تحقیق میدانی قبل از شروع سرشماری تهیه شده است.

- اطلاعات ارائه شده به دلیل ماهیت کار، کم و بیش با خطاهای آماری غیرقابل کنترل همراه است و این نوع خطا ممکن است در برخی سطوح جغرافیایی کوچک محسوس تر باشد.
- پرسشگران به طور عموم از جوانان جویای کار دارای تحصیلات حداقل دیپلم دبیرستان و تحصیل کرده‌های رشته‌های کشاورزی انتخاب شده‌اند و تحت نظارت کارشناسان دفاتر آمار و اطلاعات استانداری‌های کشور و سازمان‌های جهاد کشاورزی استان‌ها، از ۵ مهر لغایت ۱۸ آبان انجام وظیفه کرده‌اند.
- پس از مرحله آمارگیری و ورود داده‌ها به رایانه، داده‌های پرت و غیر واقعی توسط کارشناسان مورد بازنگری قرار گرفته و در صورت لزوم با توجه به شواهد و قرائین موجود، طبق راهنمای فنی اصلاح شده‌است.

## ۲- واحدهای جغرافیایی

کوچک‌ترین واحد جغرافیایی که نتایج سرشماری برای آن قابل ارائه است «آبادی» و «شهر» است. از مجموع اطلاعات آبادی‌های واقع در محدوده هر دهستان، اطلاعات دهستان و از مجموع اطلاعات دهستان‌ها و شهرهای واقع در محدوده یک بخش، اطلاعات بخش و سپس اطلاعات شهرستان و استان به دست می‌آید.

در این سرشماری آبادی، محدوده‌ای است واقع در یک دهستان، با حدود ثابتی یا عرفی مستقل و خارج از محدوده شهرها یا آبادی دیگر که به دلیل وجود فعالیت انسان در تمام یا بخشی از آن، قابل تشخیص و معمولاً دارای نام خاصی است. آبادی یک نقطه جغرافیایی محسوب می‌شود و شامل اراضی کشاورزی و یا غیر کشاورزی و اماکن محل فعالیت یا سکونت انسان است. آبادی ممکن است یک ده، یک مزرعه، یک مکان، یک معدن و... باشد.

شایان ذکر است محدوده‌ی آبادی‌ها روی نقشه‌های آماری مشخص نمی‌شود و در طبیعت ممکن است از طریق مرز مشترک با آبادی مجاور و یا اراضی ملی و... قابل شناسایی باشد.

۱- شهرهای منتخب در مرحله اجرای سرشماری عمومی کشاورزی ۱۳۹۳ بدون مراجعه مکان به مکان

استان	شهرهای منتخب
آذربایجان شرقی	بستان‌آباد- مراغه- مرند- اهر- میانه- جلفا- سهند- تبریز- شبستر- سراب
آذربایجان غربی	بازرگان- میاندوآب- شاهین دژ- تکاب- سلماس- پیرانشهر- بوکان- نقه- اشنویه- ارومیه- خوی- سردشت- مهاباد- ماکو
اصفهان	نجف‌آباد- هرند- خمینی شهر- شهرضا- نوش‌آباد- کاشان- بهارستان- اصفهان- شاهین شهر- فولادشهر
اردبیل	گرمی- مشگین شهر- خلخال- پارس‌آباد- اردبیل
البرز	کوهسار- چهارباغ- گلسار- شهر جدید هشتگرد- ماهدشت- اشتهارد- مشکین دشت- محمدشهر- گرمدره- نظرآباد- هشتگرد- کمال شهر- کرج- فردیس
ایلام	دره شهر- ایوان- ایلام
بوشهر	بنک- بندرریگ- سیراف- نخل تقی- برازجان- بندرکنگان- جم- بندرگناوه- عسلویه- بندردیلم- بوشهر- خارک
تهران	آبعلی- وحیدیه- صفادشت- بومهن- شاهدشهر- فردوسی- پیشوا- باغستان- نصیرآباد- اندیشه- صالح‌آباد- پردیس- شریف‌آباد- صباشهر- کهریزک- چهاردنگه- فرون‌آباد- شهریار- رباط کریم- نسیم‌شهر- پاکدشت- حسن‌آباد- ملارد- شهر قدس- ورامین- باقرشهر- اسلام‌شهر- قرچک- گلستان- تهران- شهر جدید پرند
چهار محال و بختیاری	بروجن- شهرکرد
خراسان جنوبی	فردوس- بیرجند
خراسان رضوی	چناران- درگز- کاشمر- تایباد- تربت حیدریه- تربت جام- قوچان- نیشابور- رضویه- مشهد- سبزوار
خراسان شمالی	آشخانه- اسفراین- شیروان- بجنورد
خوزستان	مسجدسلیمان- شوش- ایزه- امیدیه- اندیمشک- رامهرمز- شادگان- آبادان- بندر ماهشهر- خرمشهر- بندر امام خمینی- بهبهان- اهواز- دزفول- شوشتر
زنجان	دندی- قیدار- زنجان
سمنان	سمنان- دامغان- گرمسار- شاهرود
سیستان و بلوچستان	سرباز- زابل- ایرانشهر- خاش- کنارک- چاه‌بهار- زاهدان
فارس	زرقان- گراش- فیروزآباد- سروستان- آباده- کوار- شهرصدرا- اوز- جهرم- فسا- داراب- لار- مرودشت- کازرون- شیراز
قزوین	آبگرم- شریفیه- محمودآباد نمونه- بیدستان- اقبالیه- الوند- آبیک- قزوین- محمدیه
قم	قم
کردستان	کانی دینار- دیواندره- قروه- دهگلان- بانه- بیجار- مریوان- کامیاران- سقز- سنندج
کرمان	زرنند- بافت- رفسنجان- کهنوچ- کیانشهر- سیرجان- کرمان- مس سرچشمه
کرمانشاه	گیلانغرب- قصرشیرین- صحنه- سنقر- هرسین- تازه‌آباد- بیستون- کنگاور- سرپل ذهاب- روانسر- اسلام‌آباد غرب- جوانرود- کرمانشاه
کهگیلویه و بویراحمد	دهدشت- مادوان- یاسوج- دوگنبدان
گلستان	علی‌آباد- گنبدکاووس- گرگان
گیلان	رودسر- تالش- صومعه‌سرا- آستانه اشرفیه- منجیل- لنگرود- فومن- آستارا- بندرانزلی- لاهیجان- رشت
لرستان	سپیددشت- پلدختر- الشتر- نورآباد- کوهدشت- ازنا- الیگودرز- بروجرذ- دورود- خرم‌آباد
مازندران	قائم‌شهر- تنکابن- بهشهر- نکا- بابل- آمل- ساری
مرکزی	خمین- ساوه- اراک
هرمزگان	بندرلنگه- درگهان- ابوموسی- کیش- بندرعباس- قشم
همدان	تویسرکان- فیروزان- رزن- نهاوند- کبودرآهنگ- اسدآباد- همدان- ملایر
یزد	حمیدیا- یزد



## ۲- آبادی‌های منتخب در مرحله اجرای سرشماری عمومی کشاورزی ۱۳۹۳ بدون مراجعه مکان به مکان

استان	شهرستان	دهستان	آبادی	
مرکزی	ساوه	طرازناهدید	شهر صنعتی کاوه	
		آجی چای	باغ معروف	
		اسپران	اناختون	
	تبریز	میدان چای	آسایشگاه باباباگی	
		لاهیجان	کرکچ	
			رادار تبریز	
		آجی چای	نیروگاه حرارتی	
			الوارعلیا	
		الوارسقلی	الوارعلیا	
		میان علیا	پادگان اسلامی امام رضا	
	مرآغه	قره ناز	پادگان اسلامی امام رضا	
		مهرانرودمر	ابریز	
		بستان‌آباد	پادگان قدس	
شبستر		پادگان ۰۳ عجب‌شیر		
عجب‌شیر		پادگان ۰۳ عجب‌شیر		
آذربایجان شرقی	ارومیه	بکشلوچای	ریحان‌آباد	
		روضه چای	خانقاه الواج	
	پیرانشهر	پیران	علی‌کندی	
		لاهیجان شرقی	پادگان پیرانشهر	
		دیزج	تی ۲۵ شهید حسین شهرام‌فر	
	بوکان	مکریان غربی	احمدآباد	
		آختاچی	خانقاه	
		حومه جنوبی	کهریزه محمودآقا	
		اسلام‌آباد غرب	پادگان الله اکبر	
	کرمانشاه	کرمانشاه	بالادربند	پادگان شهید رجائی
دورودفراما			پادگان هوانیروز	
سرپل ذهاب		قلعه شاهین	خانه‌های سازمانی پادگان	
		اسماعیلیه	پادگان ابوذر	
خوزستان	اهواز	کوت عبدالله	سطامیه بزرگ	
		طراح	تأسیسات کوت امیر	
		کرخه	سیدیابر	
	بندر ماهشهر	بندر امام خمینی	پادگان سد کرخه	
		جراحی	شهرک ولی عصر	
	بهبهان	بهبهان	حومه	پادگان هوایی شهید بهشتی
			تشان غربی	شهرک آیت‌الله مدنی
		دزفول	قبله ای	اسلام‌آباد سفلی
			جفال	گروه پدافند هوایی بهبهان
		شوشتر	شعبیه غربی	شهرک شهید محمد منتظری
			حسین‌آباد	شهرک منتظری
			شوش	کشت و صنعت امام خمینی
				پمپ استیشن

۲- آبادی‌های منتخب در مرحله اجرای سرشماری عمومی کشاورزی ۱۳۹۳ بدون مراجعه مکان به مکان (ادامه)

استان	شهرستان	دهستان	آبادی			
کرمان	کرمان	اختیارآباد	روستای چهارده معصوم الله‌آباد			
			هوانیروز			
			حاجی‌آباد نظری/ شهرک شهید باهنر			
	رفسنجان	کرک ونارتی	اسلامیه	خودروسازی		
				اسماعیل‌آباد		
				خالق‌آباد		
خراسان رضوی	چناران	گلمکان	پروژه عمران شهر جدید گلپهار			
			تربت جام			
			میهانجام			
	بینالود	شیرین دره	شاندیز	پادگان قوچان		
				شهرک صنعتی توس		
				کارخانه خانه‌سازی مشهد		
اصفهان	آران و بیدگل	سفیددشت	مجتمع کوره‌های آجرپزی آران و بیدگل			
			اصفهان	کرارج	تودشک	
					قهاب شمالی	
	اصفهان	مبارکه	گرکن	منطقه هوایی بابائی اصفهان		
				اصفهان	محمودآباد	کوی راه حق
						مجتمع مسکونی راه آهن اصفهان
	اصفهان	شاهین شهر و میمه	رضوانیه	شهرک بختیاردشت		
				اصفهان	برخوار غربی	شهرک شهید منتظری
						شهرک ولی عصر
	اصفهان	شهرضا	منظریه	منطقه صنعتی اسفیدواجان		
				اصفهان	اشیان	صنایع هواپیماسازی ایران
						پادگان گروه ۲۲ توپخانه و منازل مسکونی
	اصفهان	مبارکه	نورآباد	مجتمع صنایع دفاع اصفهان		
				اصفهان	جی	مجتمع صنعتی هفتم تیر
						مجتمع مسکونی هفتم تیر
	اصفهان	اصفهان	قهاب شمالی	زندان اسدآباد		
اصفهان				قهاب شمالی	کوی گلستان	
					کوی روشن‌شهر	
کردستان	سنندج	حومه	شهرک زاینده‌رود			
			همدان	الوندکوه غربی	حصه	
					شهرک صنعتی سنندج ۱	
همدان	کیودرآهنگ	راهب	پادگان همدان			
			پایگاه هوایی نوزه			

## ۲- آبادی‌های منتخب در مرحله اجرای سرشماری عمومی کشاورزی ۱۳۹۳ بدون مراجعه مکان به مکان (ادامه)

استان	شهرستان	دهستان	آبادی	
لرستان	الیگودرز	پاچه لک شرقی	شهرک برن‌آباد	
	بروجرد	شیروان	پادگان مرکز مهندسی بروجرد	
		همت‌آباد	همت‌آباد	
	خرم‌آباد	تنگ هفت	قلعه شمسی	
		کرگاه غربی	تنگ پنج	
	دورود	حشمت‌آباد	پادگان بدرآباد	
		ژان	خانه‌های صنایع دفاع/ صنایع زر	
	کوهدشت	کوهدشت جنوبی	ناصرالدین	
		کونانی	شهرک امام خمینی	
	خرم‌آباد	کرگاه غربی	شورابه پایین یک	
			مجتمع مسکونی تیپ ۵۷ ابوالفضل (ع)	
			ندامتگاه پارسیلو	
	ایلام	ایلام	ده پائین	خانه‌های سازمانی بابا عباس
شهرک شهید کشوری				
کهگیلویه و بویر احمد	بویر احمد	سررود جنوبی	شهرک قدس	
			نجف‌آباد	
			سرآبتاوه	
			تل خسرو	
			مهربان	
			بله زار	
			مادوان سفلی	
بوشهر	بوشهر	حومه	بندرگاه	
			نیروگاه اتمی	
			عالی‌شهر	
	کنگان	کنگان	عسلویه	شیرینو
				بزباز
				بیدخون
				منطقه ویژه پارس جنوبی ۱
زنجان	زنجان	زنجانرود بالا	منطقه ویژه پارس جنوبی ۲	
			امادگاه میثم	
سمنان	دامغان	دامنکوه	شهرسازی طزره	
			پایگاه هوایی / منطقه نظامی	
	سمنان	سمنان	حومه	شهرک افغانه
				شهرک صنعتی
				پادگان چهل دختر
	گرمسار	شاهرود	کلاته‌های غربی	شهرک صنعتی علی‌آباد
				شهرک صنعتی ایوانکی
یزد	یزد	فهرج	چاه مدرسی	

۲- آبادی‌های منتخب در مرحله اجرای سرشماری عمومی کشاورزی ۱۳۹۳ بدون مراجعه مکان به مکان (ادامه)

استان	شهرستان	دهستان	آبادی
هرمزگان	بندر عباس	ایسین	شهر و
			ابشورک
			چه چکر
			شهرک شهید نامجو
			مجتمع مسکونی راه‌آهن
			مجتمع کشتی‌سازی خلیج فارس
	بندر عباس	گچین	تیاب خون سرخ
			شهرک توانیر
			شهرک شهید رجائی
			بارقین خون سرخ
			شرکت کشتیرانی ایران بحر
			مجتمع آلومینیم المهدی
	قشم	قشم	جمال احمد
			بلندو
			سودرو
طولا			
رمکان			
حومه			
قشم	قشم	حومه	
		رمکان	
		حومه	
		دولاب	
		هنگام	
		حومه	
اردبیل	گرمی	اجارود غربی	شهرک ولی‌عصر
قزوین	قزوین	اقبال شرقی	حسن‌آباد
			ناصرآباد
	قزوین	اقبال غربی	خیرآباد
			شهرک دانش
خراسان شمالی	بیرجند	جیرانسو	آمدگاه آبیک
			پادگان نظامی شهرآباد
خراسان جنوبی	بیرجند	قلعه زری	قلعه زری
البرز	کرج	محمدآباد	سپیددشت
			شهرک مهندسی زراعی
			شهرک اصلاح و تهیه نهال و بذر
	نظرآباد	محمدآباد	پلنگ‌آباد
			شهرک صنعتی اشتهاارد
			مهدی‌آباد
نظرآباد	محمدآباد	جمال‌الدین	
		کارخانه فخر ایران	

## ۲- آبادی‌های منتخب در مرحله اجرای سرشماری عمومی کشاورزی ۱۳۹۳ بدون مراجعه مکان به مکان (ادامه)

استان	شهرستان	دهستان	آبادی
تهران	تهران	سیاهرود	مسگرآباد
			سعیدآباد
			منطقه صنعتی کمرد
		آفتاب	صالح‌آباد صیداآباد
			شهرک رسالت
			خلازیر
	ری	حسن‌آباد	مرتضی‌گرد
			شمس‌آباد
			خاورشهر
		غنی‌آباد	قیام‌دشت
			علائین
			اسلام‌آباد
	شهریار	عظیمیه	بهشتی
			خانه‌های سازمانی گروه ۳۳
			باطری‌سازی نور
	رباط‌کریم	چوقین	کوی سازمانی ۲۲ بهمن
			سعيدآباد
			شهر جدید پرند
		منجیل‌آباد	خانه‌های مسکونی لشگر ۲۳ نوحه
			الارد
			پرندک
	پاکدشت	وهن‌آباد	سفیدار
			شترخوار
			مجتمع شهید نامجو
	ملارد	جمال‌آباد	حصارامیر
			ملارد شمالی
	بهارستان	همدانک	پارچین
			شهرک جعفریه
			اورین
	ورامین	بهنام‌پازو	خیرآباد
			همدانک
			ریحان‌آباد
		قشلاق‌جیتو	قشلاق قویپنک
قشلاق جیتو			
صالح‌آباد			
ول‌آباد	محمدآباد اعلا	قشلاق مشهدی ابوالحسن	
		قشلاق مشهدی محمد	
		گلدسته	
اسلام‌شهر	فیروز‌بهرام	شاطره	
		ده عباس	
پاکدشت	فرون‌آباد	قلعه نواملاک	

۲- آبادی‌های منتخب در مرحله اجرای سرشماری عمومی کشاورزی ۱۳۹۳ بدون مراجعه مکان به مکان (ادامه)

استان	شهرستان	دهستان	آبادی
سیستان و بلوچستان	ایرانشهر	بمپور شرقی	پادگان نظامی ارتش
	خاش	اسماعیل‌آباد	پادگان نظامی ارتش
فارس	داراب	رستاق	شهرک ولی‌عصر
	شیراز	دراک	مهدیه
	کازرون	دریس	علی‌آباد
			خسروآباد
	لارستان	بیدشهر	هود
			کهنه جدید
	نیریز	ریزآب	شهرک بنه کلاغی
	قم	قم	قمرود
شهرک صنعتی شکوهیه			
راهجرد شرقی		منطقه ویژه اقتصادی سلفچگان	
		شهرک صنعتی سلفچگان	

## ۳- ویژگی‌های سرشماری عمومی کشاورزی ۱۳۹۳

- سرشماری عمومی کشاورزی ۱۳۹۳ اولین طرح آمارگیری مقیاس بزرگ کشور است که با رویکرد جمع‌آوری آمار و اطلاعات از روش کاغذی به روش الکترونیکی تغییر کرده است. در این روش فرم‌ها و پرسشنامه‌های کاغذی حذف و اطلاعات گردآوری شده در قالب پرسشنامه‌های الکترونیکی در دستگاه تبلت ثبت شده است. این امر موجب صرفه‌جویی قابل ملاحظه در خرید کاغذ، چاپ فرم‌ها و پرسشنامه‌ها، انبارداری مدارک و حذف برخی رده‌ها از سازمان اجرایی (رده‌های بازمین، مسئول گروه) و سازمان استخراج سرشماری (رده‌های داده‌آما، متصدی وریف و کارشناس ادیت موضوعی) نسبت به سرشماری‌های گذشته گردیده است.
- طراحی نرم‌افزار کنترل اطلاعات امکان انجام ادیت کنترلی اطلاعات را در حین تکمیل فرم‌ها و پرسشنامه‌ها توسط مأمور سرشماری از طریق نرم‌افزارهای هوشمند فراهم آورد.
- از طریق نرم‌افزارهای طراحی شده در سامانه تحت وب این امکان فراهم شد که کارشناسان بتوانند بر نحوه عملکرد مأموران تحت سرپرستی خود نظارت داشته و موارد اشکال را بر طرف نمایند.
- اجرای دو نوبت آزمایش سرشماری در سال‌های ۱۳۹۱ و ۱۳۹۲ زمینه مناسب به منظور تست اقلام آماری، نحوه عملکرد نرم‌افزارها و دستگاه‌های تبلت، زمان لازم برای تکمیل پرسشنامه‌ها و نحوه پاسخگویی بهره‌بردار کشاورزی و اتخاذ روش مطلوب برای اجرای هر چه بهتر سرشماری در سال ۱۳۹۳ را فراهم آورد.
- مطالعه و آزمایش روش اجرای سرشماری در شهرها و آبادی‌های دارای بافت غیر کشاورزی
- بر اساس مطالعات و بررسی‌های انجام شده در تعداد قابل توجهی از شهرها و آبادی‌های بزرگ (۲۵۷ شهر و ۱۹۸ آبادی) فراوانی تعداد بهره‌برداران کشاورزی قابل توجه نیست. بر این اساس روش فهرست‌برداری مکان به مکان به منظور شناسایی خانوارهای بهره‌بردار کشاورزی امری بسیار پرهزینه، وقت‌گیر و ناموفق بوده است. در روش جدید، فهرست بهره‌برداران کشاورزی قبل از اجرای سرشماری با مراجعه به منابع اطلاع (منابع ثبتی و مطلعین محلی و...) تهیه و در سرشماری مبنای مراجعه به منظور کسب اطلاع بوده است.
- مطالعه وضعیت بهره‌برداران غیر ساکن در آبادی‌ها و شناسایی آبادی‌های خالی از سکنه دارای بهره‌بردار غیر ساکن به همراه فهرست بهره‌برداران سال ۱۳۸۲ به منظور تهیه فهرست نهایی بهره‌برداران غیرساکن قبل از اجرای سرشماری
- حذف برخی اقلام آماری و اضافه شدن اقلام آماری جدید به منظور ارتقا سطح کیفی چارچوب‌های آماری فعالیت‌های کشاورزی
- امکان بررسی مقایسه‌ای اطلاعات حاصل از اجرای سرشماری عمومی کشاورزی ۱۳۸۲ و اطلاعات گردآوری شده توسط مأموران سرشماری در تبلت به منظور آگاهی رده‌های مدیریتی از نحوه پوشش سرشماری در آبادی مورد آمارگیری
- بررسی تطبیقی اطلاعات حاصل از اجرای سرشماری‌های کشاورزی ۱۳۸۲ و ۱۳۹۳
- تسریع در انتقال اطلاعات از طریق سامانه تحت وب به مرکز آمار ایران

## ۴- فعالیت‌های انجام شده به منظور ارتقا سطح کیفی داده‌های سرشماری عمومی کشاورزی ۱۳۹۳

- بررسی همه‌جانبه فایل داده‌های سرشماری عمومی کشاورزی ۱۳۹۳ به منظور اطمینان از صحت اطلاعات در ارتباط با موارد زیر:
- بررسی مساحت اراضی کشاورزی (اراضی زراعی و باغ و قلمستان) و سطح کاشت اراضی زراعی در بهره‌برداران کشاورزی
  - بررسی استانی و شهرستانی زراعت‌های آبی و دیم در سطح بهره‌برداران کشاورزی کشور
  - بررسی اطلاعات ثبت شده در خصوص مقایسه سطح زیر کشت و آیش در بهره‌برداران دارای اراضی زراعی آبی و دیم
  - بررسی وضعیت بهره‌برداران کشاورزی دارای فعالیت زراعت و باغداری بر اساس وسعت اراضی زراعی و باغ و قلمستان
  - بررسی وجود محصولات زراعی و باغی در بهره‌برداران کشاورزی در سطوح استان و شهرستان
  - بررسی مقایسه‌ای مساحت و تعداد درخت در بهره‌برداران دارای باغ و قلمستان در سطح شهرستان
  - بررسی وضعیت فعالیت بهره‌برداران دارای کشت گلخانه‌ای
  - بررسی توزیع مساحت اراضی زراعی، باغ و قلمستان و نوع و تعداد دام سبک و سنگین در طبقات مرتبط
  - بررسی وضعیت بهره‌برداران بزرگ دارای فعالیت زراعت، باغداری و پرورش دام سبک و سنگین

## ۵- نکات شایان توجه در جدول‌های آماری

هر جدول آماری از «عنوان»، «سرستون‌ها»، «ستون شرح» و «متن جدول» تشکیل شده است که می‌باید به مندرجات آن‌ها با دقت توجه شود. متن جدول شامل اعدادی است که اطلاعات آماری را تشکیل می‌دهند و به وسیله مندرجات سه قسمت دیگر (عنوان، سرستون و شرح) قابل درک و تبیین می‌باشند. در برخی موارد، مطالب مندرج در سه قسمت نام برده شده برای درک اطلاعات متن کافی نیست و باید به زیرنویس‌ها و تعاریف و توضیحات این راهنما نیز توجه شود.

در عنوان جدول معمولاً سطح جغرافیایی تحت پوشش، زمان آماری و ماهیت یا موضوع اعداد متن جدول به‌طور کلی توضیح داده می‌شود. ستون شرح و سرستون‌ها، به‌طور دقیق ماهیت و مفهوم اطلاع مندرج در خانه محل تقاطع را مشخص می‌کنند. در جدول‌های آماری نتایج این سرشماری، از ستون شرح عموماً برای طبقه‌بندی بهره‌برداران‌های کشاورزی استفاده شده است و ممکن است یک قلم آماری با چند نوع طبقه‌بندی و در چند جدول به شرح زیر ارائه شود:

- طبقه‌بندی بر اساس محل استقرار بهره‌برداران (توزیع جغرافیایی)

- طبقه‌بندی بر اساس وسعت اراضی کشاورزی (مجموع اراضی زراعی و باغ و قلمستان آبی و دیم)

- طبقه‌بندی بر اساس سن بهره‌بردار (ویژه بهره‌برداران‌های متعلق به اشخاص حقیقی)

- طبقه‌بندی بر اساس وسعت فعالیت مرتبط با موضوع جدول (مانند اراضی زراعی، اراضی باغ و قلمستان، دام سنگین، دام سبک و...)

شایان ذکر است اگر یک قلم اطلاع با پوشش یکسان در چند جدول با طبقه‌بندی‌های متفاوت ارائه شود، در تمام آن جدول‌ها سطر جمع‌ها با هم مساوی خواهند بود و فقط اختلاف جزئی ناشی از گرد شدن اعداد در آن‌ها وجود خواهد داشت. باید توجه شود که سرجمع‌های جدول‌های ارائه شده با طبقه‌بندی سن بهره‌بردار به دلیل عدم پوشش بهره‌برداران شرکت رسمی و مؤسسه عمومی، کمتر یا حداکثر مساوی سرجمع‌های ارائه شده در سایر طبقات یا تقسیمات جغرافیایی خواهد بود.

در جدول‌هایی که تعداد بهره‌برداران (خانوار معمولی ساکن، بهره‌بردار غیر ساکن، خانوار معمولی غیر ساکن و شرکت رسمی و مؤسسه عمومی) را ارائه می‌کنند، نباید تصور شود که از حاصل جمع آن‌ها، تعداد کل بهره‌برداران به دست می‌آید، زیرا طبق تعریف ارائه شده، بهره‌برداران حقیقی دارای فصول مشترکی هستند که باعث شمارش تکراری آن‌ها می‌شود.



## تعاریف و مفاهیم

### خانوار

خانوار از افرادی تشکیل می‌شود که با هم در یک اقامتگاه زندگی می‌کنند، با یکدیگر هم‌خرج هستند و معمولاً با هم غذا می‌خورند. بنا بر این لازم نیست که اعضای یک خانوار حتماً با یکدیگر رابطه خویشاوندی داشته باشند. به عبارت دیگر خانوار لزوماً با خانواده یکی نیست. فردی که به تنهایی زندگی می‌کند نیز، خانوار تلقی می‌شود.

### فعالیت‌های کشاورزی

در این سرشماری فعالیت‌های کشاورزی مورد نظر عبارتند از:

- **زراعت:** منظور از زراعت، کشت و کار نباتات سالانه در فضای باز یا تحت پوشش موقت، روی زمین زراعی، یا بین درختان باغ است. نباتات سالانه معمولاً ساقه علفی دارند و پس از برداشت محصول، بوته آن‌ها از بین می‌رود و یا این‌که قسمت‌های زیرزمینی گیاه (ریشه، پیاز و...) برای سال بعد در زمین باقی می‌ماند. به عنوان مثال کشت گندم، چغندر قند، یونجه، پنبه، پیاز، زعفران، انواع سبزی‌ها، حبوبات و گلایل، زراعت محسوب می‌شود.

- **باغداری:** منظور از باغداری، احداث و نگهداری باغ‌های مثمر و غیر مثمر شامل قلمستان و به‌طور کلی پرورش نباتات دائمی روی زمین، در فضای باز یا زیر پوشش موقت است. نباتات دائمی گیاهانی هستند که غالباً تنه یا ساقه چوبی دارند و پس از برداشت محصول، تمام یا قسمتی از گیاه در زمین باقی می‌ماند و مجدداً در سال‌های بعد محصول می‌دهد. انواع درختان و درختچه‌های مثمر مانند پرتقال، هلو، انگور، بوته چای و گل محمدی و انواع درختان غیر مثمر مانند تبریزی و سپیدار، نباتات دائمی محسوب می‌شوند.

- **کشت گلخانه‌ای:** منظور از کشت گلخانه‌ای، کشت انواع محصولات سالانه یا دائمی است که در گلخانه‌ها انجام می‌شود. کشت محصولات کشاورزی زیر پوشش موقت مانند کشت زیر پلاستیک، کشت گلخانه‌ای محسوب نمی‌شود. منظور از گلخانه، مکانی است که با ایجاد ساختمان با پایه‌های ثابت و سقف شیشه‌ای، پوشش پلاستیکی یا... برای تولید محصولات سالانه یا دائمی در محیط تحت کنترل از نظر حرارت، رطوبت، نور، تهویه و... اختصاص یافته است. کشت هیدروپونیک (بدون خاک) نیز جزو کشت گلخانه‌ای محسوب می‌شود. مکان مورد استفاده برای پرورش قارچ، در این سرشماری کشت گلخانه‌ای محسوب نشده است.

- **پرورش دام:** منظور، پرورش گوسفند و بره، بز و بزغاله، گاو و گوساله، گاو میش و بچه گاو میش و شتر و بچه شتر است. در این سرشماری به گوسفند و بره و بز و بزغاله، «دام سبک» و به گاو و گوساله، گاو میش و بچه گاو میش و شتر و بچه شتر، «دام سنگین» گفته شده است.

- **پرورش طیور به روش سنتی:** منظور، پرورش انواع مرغ و خروس و جوجه، اردک، غاز و بوقلمون است که معمولاً به‌طور محدود در محل سکونت خانوار انجام می‌شود.

- **پرورش زنبور عسل:** نگهداری انواع کندوی فعال (دارای جمعیت) اعم از نوع جدید یا قدیم، زنبورداری یا پرورش زنبور عسل به حساب می‌آید.

- **پرورش کرم ابریشم:** نگهداری کرم ابریشم به منظور تولید پيله، پرورش کرم ابریشم یا نوغانداری نامیده می‌شود.

- **پرورش ماهی:** نوعی از پرورش آبزیان است که شامل پرورش ماهیان گرم آبی و سردآبی است و محصول تولیدی آن، ماهی خوراکی می‌باشد.

### بهره‌برداری کشاورزی، بهره‌بردار و انواع آن‌ها

تمامی فعالیت‌های کشاورزی که تحت مدیریت واحدی قرار دارد، یک واحد تولیدی کشاورزی است که بهره‌برداری کشاورزی نامیده می‌شود. این مدیریت توسط اعضای یک یا چند خانوار (اشخاص حقیقی) یا توسط یک شرکت رسمی یا مؤسسه عمومی (اشخاص حقوقی) اعمال می‌شود.

اگر فعالیت‌های یک واحد تولیدی کشاورزی در محدوده چند آبادی یا شهر گسترده باشد، در سرشماری ۱۳۹۳ هر قسمت واقع در محدوده یک شهر یا آبادی، یک بهره‌برداری کشاورزی تلقی شده است. با این تعریف، اطلاعات منتسب به هر آبادی یا شهر، از مجموع اطلاعات بهره‌بردارهای کشاورزی آن شهر یا آبادی به دست آمده است.

بهره‌برداریهایی مورد سرشماری واقع شده‌اند که لاقل در یکی از گروه‌های زیر قرار گرفته باشند:

- بهره‌بردارهای دارای حداقل ۴۰۰ مترمربع زمین زراعی در روز آمارگیری
- بهره‌بردارهای دارای حداقل ۲۰۰ مترمربع باغ و قلمستان در روز آمارگیری
- بهره‌بردارهای پرورش‌دهنده دام سنگین (گاو و گوساله، گاو میش و بچه گاو میش و شتر و بچه شتر) که در روز آمارگیری، دارای حداقل یک رأس / نفر دام سنگین بوده‌اند.
- بهره‌بردارهای پرورش‌دهنده دام سبک (گوسفند و بره و بز و بزغاله) که در روز آمارگیری، دارای حداقل دو رأس دام سبک بوده‌اند.
- بهره‌بردارهای پرورش‌دهنده طیور به روش سنتی که در روز آمارگیری دارای حداقل ۱۰ قطعه مرغ، خروس، جوجه، اردک، غاز و بوقلمون بوده‌اند.
- بهره‌برداریهایی که در روز آمارگیری، دارای کشت گلخانه‌ای در هر وسعتی بوده‌اند.
- بهره‌برداریهایی که در روز آمارگیری دارای فعالیت پرورش زنبور عسل در هر وسعتی بوده‌اند.
- بهره‌برداریهایی که در طول ۳۶۵ روز گذشته دارای فعالیت پرورش کرم ابریشم یا پرورش ماهی در آب‌های داخلی به هر وسعت بوده‌اند.

در این سرشماری بهره‌برداریهایی که دارای شرایط مورد نظر حداقل در یکی از گروه‌های فوق‌بوده‌اند به عنوان بهره‌بردار کشاورزی شناسایی شده‌اند و اطلاعات سایر فعالیت‌های آن‌ها، حتی اگر زیر حد نصاب‌های تعیین شده باشد، مورد پرسش قرار گرفته و نتیجه در پرسشنامه‌های مربوط ثبت شده است.

### بهره‌برداری اختصاصی و بهره‌برداری شریکی

بهره‌برداری اختصاصی نوعی بهره‌برداری کشاورزی تحت مدیریت اشخاص حقیقی است که توسط اعضای یک خانوار یا توسط یک نفر بهره‌بردار به تنهایی اداره می‌شود؛ بهره‌برداری شریکی نوعی بهره‌برداری کشاورزی است که توسط دو یا چند بهره‌بردار که عضو یک خانوار نیستند به‌طور مشترک اداره می‌شود و فاقد شخصیت حقوقی است.

### بهره‌برداری با زمین و بی‌زمین

اگر بهره‌برداری دارای فعالیت زراعت یا باغداری دارای زمین کشاورزی، غیر گلخانه باشد بهره‌برداری با زمین و در غیر این صورت بهره‌برداری بی‌زمین محسوب می‌شود؛ بهره‌برداری‌های بی‌زمین مانند بهره‌برداری‌هایی که فقط دارای فعالیت دامداری یا کشت گلخانه‌ای هستند.

### انواع بهره‌بردار

در این سرشماری برای دستیابی به بهره‌بردارهای کشاورزی، ابتدا فهرست بهره‌برداران کشاورزی در هر آبادی یا شهر تهیه شده و به این لحاظ ۴ نوع بهره‌بردار تعریف و تشخیص داده شده است:

**- خانوار معمولی ساکن**

خانوارهای بهره‌بردار کشاورزی که در محدوده آبادی یا شهر محل سکونت خود دارای «بهره‌برداری کشاورزی اختصاصی» بوده و یا در مدیریت یک یا چند «بهره‌برداری شریکی» با سایر خانوارها مشارکت داشته‌اند، در این گروه قرار گرفته‌اند. این بهره‌برداران از طریق مراجعه به مکان محل سکونت در زمان سرشماری، شناسایی و فهرست شده‌اند.

**- بهره‌بردار غیر ساکن**

اشخاص حقیقی که محل سکونت آن‌ها شهر یا آبادی غیر از شهر یا آبادی محل وقوع بهره‌برداری کشاورزی آنان بوده است، صرف‌نظر از این‌که در شهر یا آبادی محل سکونت خود نیز دارای بهره‌برداری کشاورزی باشند یا نباشند، «بهره‌بردار غیر ساکن» نامیده شده و در این گروه قرار گرفته‌اند. بدیهی است که همین بهره‌برداران اگر در محل سکونت خود نیز دارای بهره‌برداری کشاورزی باشند، در آن‌جا در گروه خانوارهای معمولی ساکن (بهره‌بردار) قرار گرفته‌اند.

**- خانوار معمولی غیر ساکن**

بهره‌بردارانی که در زمان اجرای سرشماری با کلیه اعضای خانوار در حال کوچ بوده‌اند و مأموران سرشماری آنان را در محلی غیر از محدودی آبادی یا شهر محل سکونت، شناسایی کرده و به اعتبار دارا بودن تعدادی دام متحرک، در همان‌جا سرشماری شده‌اند، در این گروه قرار گرفته‌اند.

- محدوده بهره‌برداری این نوع بهره‌برداران در سطح شهرستان تلقی شده است و به حساب هیچ‌یک از آبادی‌ها و یا شهرها نیامده است.
- اراضی کشاورزی این خانوارها، در آبادی یا شهر محل وقوع آن‌ها و در قالب بهره‌برداران غیر ساکن سرشماری شده است.

**- شرکت رسمی / مؤسسه عمومی**

تمامی شرکت‌های رسمی و مؤسسات عمومی (اشخاص حقوقی) دارای بهره‌برداری کشاورزی در این گروه قرار گرفته و در هر آبادی یا شهری که دارای فعالیت کشاورزی بوده‌اند، شناسایی و فهرست شده‌اند.

**بهره‌بردار کشاورزی**

شخصی است حقیقی یا حقوقی که به تنهایی یا با مشارکت دیگران، مدیریت امور بهره‌برداری کشاورزی و مسئولیت فنی و اقتصادی آن را به عهده داشته و مستقیماً در سود و زیان آن سهیم است.

**خانوار بهره‌بردار کشاورزی**

خانوار بهره‌بردار کشاورزی، خانواری است که حداقل یکی از اعضای آن «بهره‌بردار کشاورزی» است.

**اراضی کشاورزی**

منظور، زمین‌های دایر کشاورزی است که شامل اراضی زراعی و باغ و قلمستان می‌شود.

**اراضی کشاورزی آبی**

آن قسمت از اراضی کشاورزی است که کشاورزی انجام شده در آن آبیاری می‌شود.

## اراضی کشاورزی دیم

آن قسمت از اراضی کشاورزی است که کشاورزی انجام شده در آن آبیاری نمی‌شود و آب مورد نیاز برای رشد گیاه از طریق نزولات آسمانی تأمین می‌شود.

## اراضی زراعی

منظور، زمین‌هایی است که به فعالیت زراعت (اعم از زیر کشت و آیش) اختصاص یافته است. بنا بر این اراضی زراعی شامل باغ و قلمستان نمی‌شود.

## زیر کشت

آن قسمت از اراضی زراعی است که به منظور برداشت در سال زراعی ۹۲-۹۳ در این دوره یا قبل از آن زیر کشت رفته باشد.

## آیش

آن قسمت از اراضی زراعی است که در تناوب کشت قرار دارد ولی برای برداشت در سال زراعی ۹۲-۹۳ زیر کشت نرفته است.

## باغ و قلمستان

آن بخش از اراضی کشاورزی است که در زمان سرشماری زیر کشت نباتات دائمی به صورت کاشت مجتمع قرار داشته است.

## باغ

باغ، زمینی است در فضای باز که در آن کشت و کار درختان مثمر به صورت مجتمع (کاشت مجتمع) انجام شده است، بدیهی است حیاط منازل، حاشیه‌ی مزارع و... که گاهی اوقات این نوع درختان در آن‌ها به تعداد کم یا به صورت پراکنده کاشته می‌شود، باغ محسوب نمی‌شود، خزانه و نهالستان این نوع محصولات نیز تحت عنوان باغ منظور شده است.

## قلمستان

قلمستان، زمینی است در فضای باز که در آن انواع تبریزی (تبریزی، صنوبر، سپیدار، کبوده، پده، شالک، اشن و...) و اوکالیپتوس با هدف بهره‌برداری اقتصادی از تنه یا شاخه آن به صورت مجتمع کاشته شده باشد. خزانه و نهالستان این نوع درختان نیز تحت عنوان قلمستان منظور شده است.

## کاشت مجتمع

منظور از کاشت مجتمع، در این جا نوعی کاشت است که درخت یا درختچه‌ها به صورت منظم و طبق قاعده کاشته شده باشند. کاشتی که در آن گیاهان فوق بدون نظم و قاعده ولی با تراکم کافی کشت شده باشند، به نحوی که بتوان مساحت اختصاص یافته به آن را تعیین کرد نیز، کاشت مجتمع محسوب شده است.

## کاشت مجتمع ساده (تک‌محصولی) و مخلوط (چند محصولی)

منظور از کاشت مجتمع ساده (تک‌محصولی) در این جا، نوعی کاشت مجتمع است که در آن فقط یک نوع محصول دائمی کاشت شده و اصطلاحاً تک‌محصولی باشد، مانند باغی که در آن فقط انگور کاشته شده است. باغی را که به منظور بهره‌برداری از یک محصول خاص احداث

شده ولی در بین درختان یا در اطراف آن تعداد کمی از سایر انواع درختان کاشته شده باشد، به صورت کاشت ساده (تک‌محصولی) منظور شده است.

در مقابل باغ و قلمستان به صورت کاشت مجتمع ساده (تک‌محصولی)، باغ و قلمستان به صورت کاشت مجتمع مخلوط (چند محصولی) قرار دارد که در آن بیش از یک نوع محصول دائمی و به صورت مخلوط کاشته شده است به نحوی که تعیین مساحت هر یک از محصولات مقدور نیست. مانند باغی که در آن سیب، گلابی و آلو به صورت مخلوط کاشته شده است.

### کاشت پراکنده

منظور از کاشت پراکنده، کاشت انواع محصولات دائمی در اطراف یا داخل مزارع، خارج از باغ و قلمستان‌ها و یا حاشیه جوی و کانال آب و... است، اما در این سرشماری کاشت محصولات فرعی در باغ‌هایی با کاشت مجتمع ساده (تک‌محصولی) نیز، استثنائاً جزو کاشت پراکنده منظور شده است.

### محصولات دائمی مثمر

منظور از محصولات دائمی مثمر در این سرشماری، درختان یا درختچه‌هایی است که کاشت آن به منظور برداشت میوه، برگ، گل یا هر نوع محصول دیگری غیر از چوب، انجام می‌گیرد. با این تعریف علاوه بر درختان میوه، بوته چای، توت نوغان، گل محمدی و... جزو محصولات دائمی مثمر طبقه‌بندی شده‌اند.

### محصولات دائمی غیر مثمر

منظور از محصولات دائمی غیر مثمر درختانی هستند که محصول اصلی آن‌ها چوب است.

مرکز آمار ایران

### یافته‌های مهم

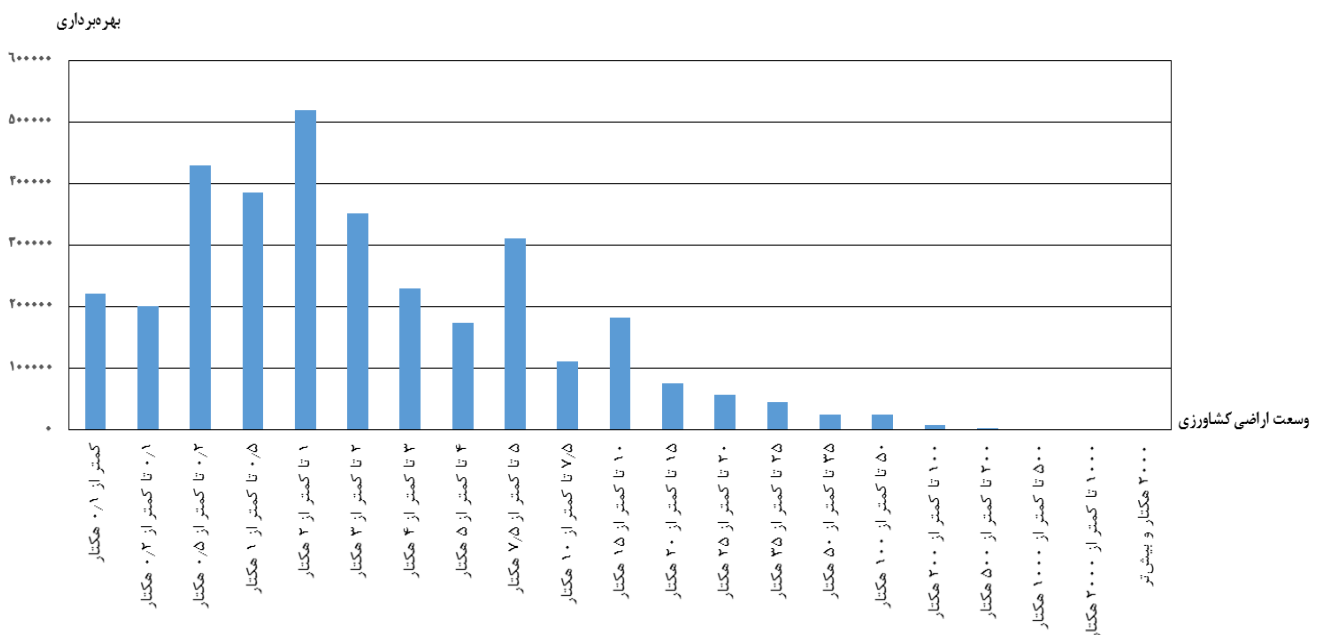
در سرشماری عمومی کشاورزی ۱۳۹۳، تعداد ۴۰۴۲۸۱۱ بهره‌بردار در سطح کشور شناسایی و فهرست شده است که برای ۱۰۳۴۴ بهره‌بردار به دلایل مختلف، امکان تکمیل پرسشنامه فراهم نشده است (جدول الف). سهم این بخش از بهره‌برداران در نقاط روستایی ۰/۲۱ درصد و در نقاط شهری ۰/۵۶ درصد بوده است. آمارهای این نشریه، اطلاعات بهره‌برداران بدون پرسشنامه را در بر نمی‌گیرد. شایان ذکر است با توجه به تعاریف مربوط، شغل اصلی این بهره‌برداران لزوماً کشاورزی نیست.

جدول الف - سهم بهره‌برداران سرشماری نشده از مجموع بهره‌برداران فهرست شده

شرح	فهرست شده	دارای پرسشنامه	بدون پرسشنامه	
			تعداد	درصد
جمع .....	۴۰۴۲۸۱۱	۴۰۳۲۴۶۷	۱۰۳۴۴	۰/۲۶
شهری .....	۵۱۶۹۷۲	۵۱۴۰۶۰	۲۹۱۲	۰/۵۶
روستایی .....	۳۵۲۵۸۳۹	۳۵۱۸۴۰۷	۷۴۳۲	۰/۲۱

تعداد بهره‌برداران کشورهای کشاورزی کشور، ۴۰۱۵۹۱۷ بهره‌بردار بوده است. از این تعداد ۳۰۴۷۵۵۵ واحد متعلق به خانوارهای معمولی ساکن در آبادی یا شهر مورد آمارگیری، ۹۴۳۲۶۰ واحد متعلق به بهره‌برداران غیر ساکن، ۱۶۰۷۴ واحد متعلق به خانوارهای معمولی غیر ساکن (در حال کوچ) و ۹۰۲۸ واحد متعلق به شرکت‌های رسمی و مؤسسه‌های عمومی است. نمودار ۱، فراوانی بهره‌برداران کشورهای کشاورزی را در طبقات وسعت اراضی کشاورزی نشان می‌دهد.

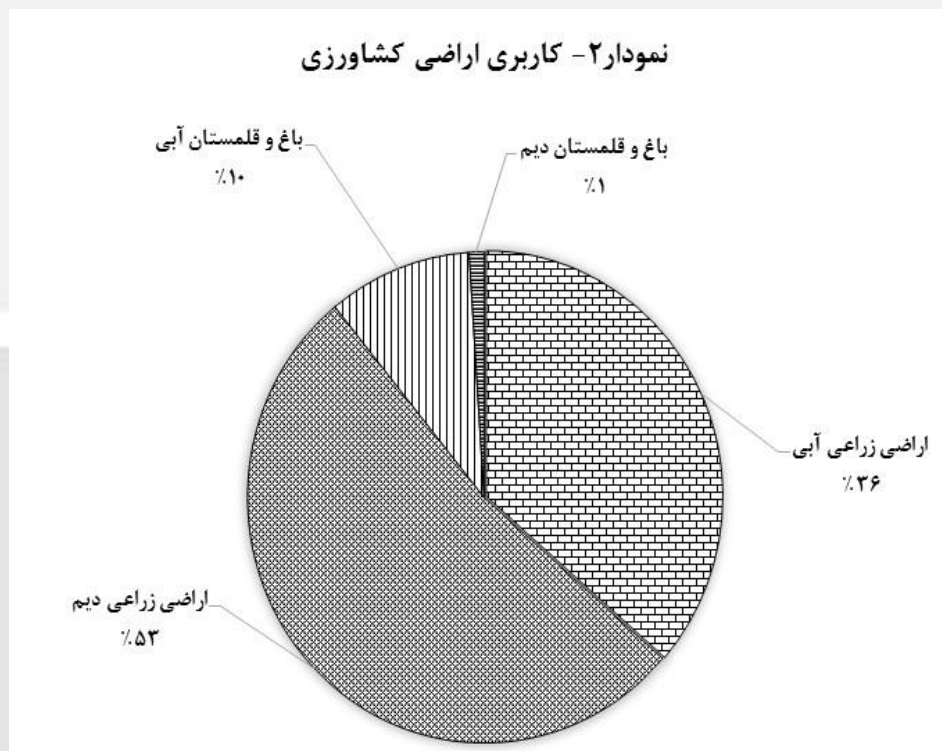
نمودار ۱- تعداد بهره‌برداران کشورهای کشاورزی بر حسب وسعت اراضی کشاورزی



## کاربری اراضی کشاورزی

بر اساس نتایج این سرشماری، اراضی کشاورزی کشور حدود ۱۶۴۷۷ هزار هکتار است. این اراضی توسط ۳۳۵۹ هزار بهره‌بردار کشاورزی با زمین، مورد استفاده در فعالیت‌های زراعت و باغداری است و سهم هر بهره‌بردار به طور متوسط ۴/۹ هکتار می‌شود.

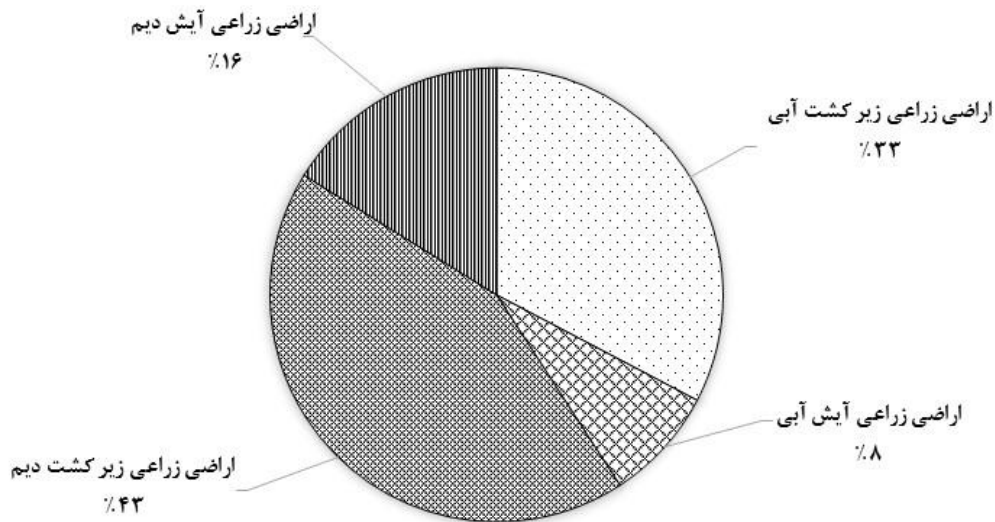
از کل اراضی کشاورزی کشور ۴۶/۲ درصد، اراضی کشاورزی آبی با میانگین ۲/۹ هکتار برای هر بهره‌بردار دارای اراضی آبی و بقیه اراضی کشاورزی دیم با میانگین ۶/۹ هکتار برای هر بهره‌بردار دارای اراضی دیم است. از اراضی کشاورزی آبی ۷۸/۷ درصد به اراضی زراعی آبی (زیرکشت محصولات سالانه و آیش) و بقیه به اراضی باغ و قلمستان آبی اختصاص دارد. حال آن‌که نسبت اراضی زراعی دیم به کل اراضی کشاورزی دیم برابر با ۹۸/۱ درصد است. توزیع فراوانی بهره‌برداران کشاورزی در طبقات وسعت اراضی کشاورزی، نشان می‌دهد که فراوانی نسبی بهره‌برداران کم‌زمین، خیلی زیاد است هر چند که مقدار زمین کشاورزی در اختیار آن‌ها زیاد نیست. نمودار ۲ کاربری اراضی کشاورزی در بهره‌برداران را نشان می‌دهد.



## اراضی زراعی

مساحت اراضی زراعی کشور ۱۴۶۸۷ هزار هکتار بوده که ۷۵/۷ درصد آن زیر کشت محصولات سالانه و بقیه آیش بوده است. مساحت اراضی زراعی آبی کشور ۵۹۹۷ هزار هکتار بوده که ۸۰/۱ درصد آن زیر کشت و بقیه آیش بوده است. مساحت اراضی زراعی دیم کشور ۸۶۹۰ هزار هکتار بوده که ۷۲/۷ درصد آن زیر کشت و بقیه آیش بوده است.

### نمودار ۳- کاربری اراضی زراعی



تعداد بهره‌برداری‌های کشاورزی که به فعالیت زراعت مشغول بوده‌اند، بدون در نظر گرفتن کشت گلخانه‌ای ۲۴۸۲ هزار واحد است. از این تعداد ۲۴۷۰ هزار بهره‌برداری دارای زمین زراعی و بقیه دارای زراعت در زیر درختان باغ بوده‌اند. سطح کاشت زراعت‌های انجام شده در اراضی زراعی (شامل کاشت مجدد) و یا کاشت زیر درختان باغ‌ها ۱۱۵۸۹ هزار هکتار است که ۵۲۱۴ هزار هکتار به کشت محصولات سالانه آبی و ۶۳۷۵ هزار هکتار به کشت محصولات سالانه دیم اختصاص داشته است. از اراضی زیر کشت محصولات سالانه، ۶۴۷۶ هزار هکتار به کشت گندم، ۲۰۷۰ هزار هکتار به کشت جو، ۳۸۳ هزار هکتار به کشت برنج و بقیه به کشت سایر محصولات سالانه اختصاص داشته است. نمودار ۴ سطح کاشت محصولات سالانه را نشان می‌دهد.

### نمودار ۴- سطح کاشت محصولات سالانه



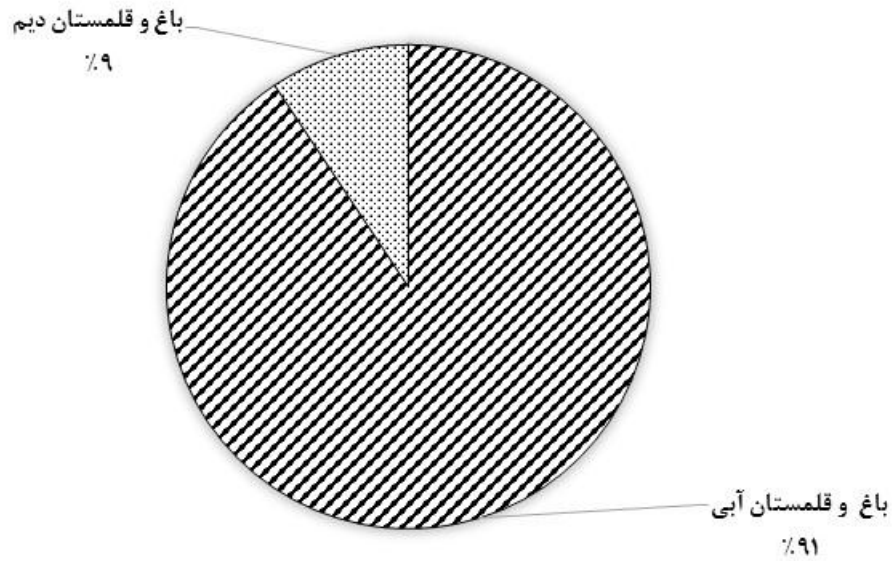


## باغ و قلمستان

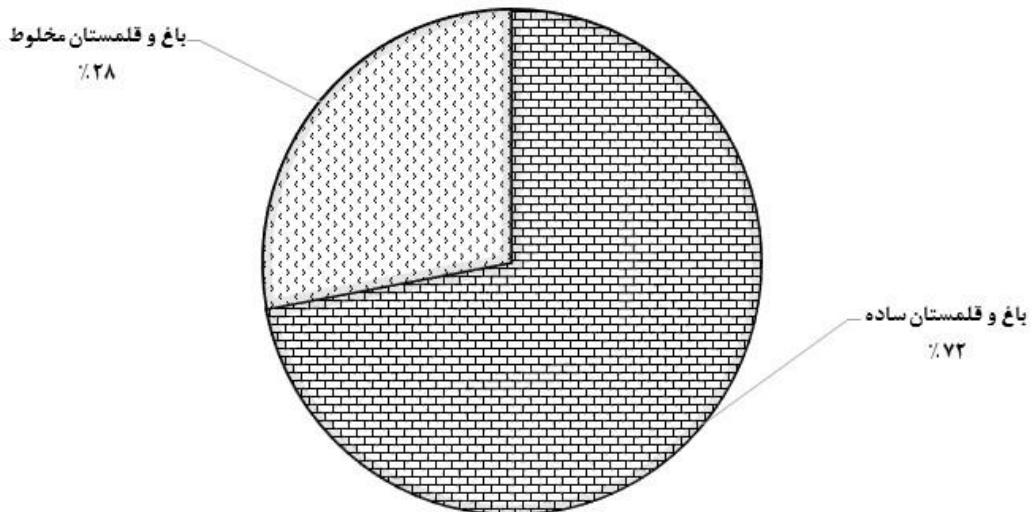
مساحت باغ و قلمستان کشور ۱۷۹۰ هزار هکتار متعلق به ۱۷۰۴ هزار بهره‌برداری است. از این مساحت، ۱۶۲۳ هزار هکتار آبی متعلق به ۱۵۵۱ هزار بهره‌برداری و ۱۶۷ هزار هکتار دیم متعلق به ۱۷۷ هزار بهره‌برداری است. بر اساس نتایج حاصل از سرشماری، حدود ۱۲۹۰ هزار هکتار از اراضی باغ و قلمستان کشور به صورت باغ ساده (تک‌محصولی) و حدود ۵۰۰ هزار هکتار به صورت باغ مخلوط (چند محصولی) بوده است.

نمودارهای زیر وضعیت باغ و قلمستان‌های کشور به تفکیک آبی و دیم و ساده و مخلوط را نشان می‌دهد.

## نمودار ۵- باغ و قلمستان‌های کشور به تفکیک آبی و دیم



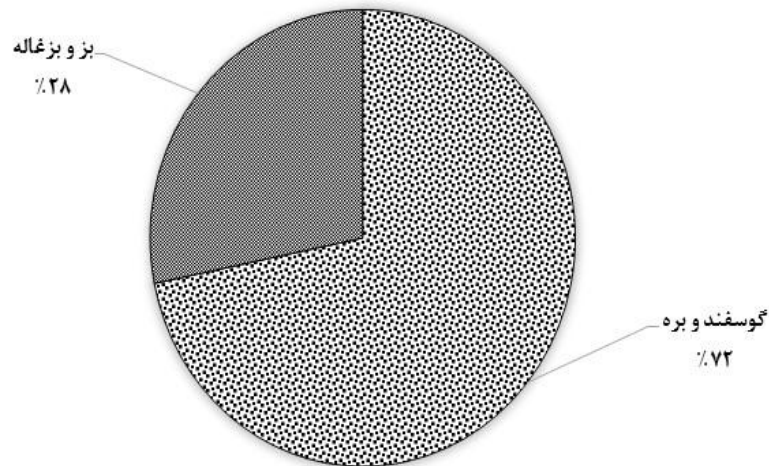
## نمودار ۶- باغ و قلمستان‌های کشور به تفکیک ساده و مخلوط



پرورش دام

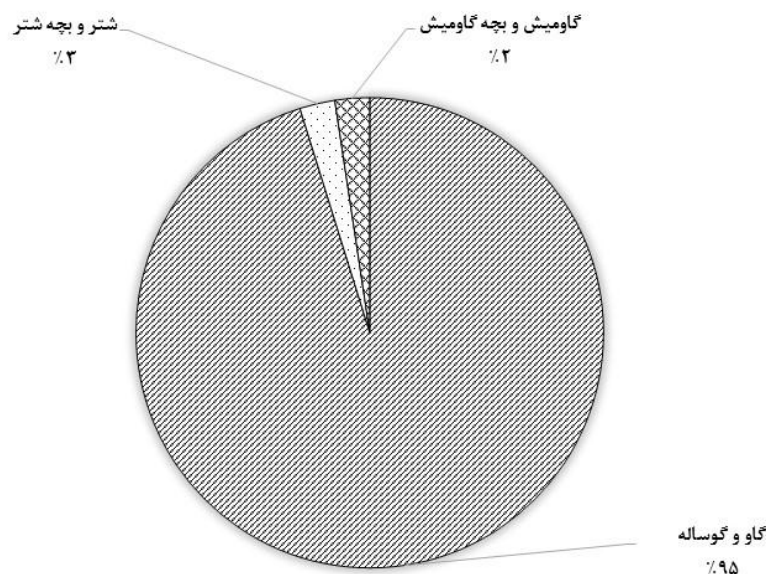
بر اساس نتایج حاصل از این سرشماری در ۱۱۶۴ هزار بهره‌برداری پرورش دهنده دام سبک جمعاً ۳۱۴۲۱ هزار رأس گوسفند و بره و ۱۲۳۳۳ هزار رأس بز و بزغاله نگهداری می‌شود که در حدود ۳۲/۲ درصد از این بهره‌برداری‌ها دارای هر دو نوع دام هستند. نمودار ۷ درصد دام سبک را به تفکیک گوسفند و بره و بز و بزغاله نشان می‌دهد.

نمودار ۷- درصد دام سبک به تفکیک گوسفند و بره و بز و بزغاله



۶۹۶ هزار از بهره‌برداری‌های کشاورزی کشور دارای فعالیت پرورش گاو و گوساله هستند. تعداد گاو و گوساله در این بهره‌برداری‌ها ۴۲۳۲ هزار رأس است که ۷۵ درصد از آن‌ها ماده هستند. در ۱۲۵۹۷ بهره‌برداری پرورش شتر و بچه شتر جمعاً ۱۰۸۵۸۴ نفر شتر و بچه شتر و در ۱۶۰۰۱ بهره‌برداری پرورش گاو میش و بچه گاو میش تعداد ۱۰۶۵۱۷ رأس گاو میش و بچه گاو میش نگهداری می‌شود. نمودار ۸ درصد دام سنگین به تفکیک گاو و گوساله، گاو میش و بچه گاو میش و شتر و بچه شتر را نشان می‌دهد.

نمودار ۸- درصد دام سنگین به تفکیک گاو و گوساله، گاو میش و بچه گاو میش و شتر و بچه شتر



### کشت گلخانه‌ای

تعداد ۱۳۷۸۱ بهره‌برداری کشاورزی با گلخانه‌هایی به مساحت ۶۱۹۱ هکتار به فعالیت کشت محصولات گلخانه‌ای نظیر گل و گیاهان زینتی و انواع محصولات سالانه و دائمی مشغول بوده‌اند.

### پرورش طیور به روش سنتی، کرم ابریشم و زنبور عسل

بر اساس نتایج این سرشماری ۱۲۲۱ هزار بهره‌برداری به پرورش طیور به روش سنتی، ۵۲۱۹۲ بهره‌برداری به پرورش زنبور عسل و ۸۶۴۴ بهره‌برداری به پرورش کرم ابریشم مشغول بوده‌اند.

### پرورش ماهی

بر اساس نتایج حاصل از سرشماری تعداد ۱۳۲۵۳ بهره‌برداری به فعالیت پرورش انواع ماهیان گرم آبی و سرد آبی اشتغال داشته‌اند که ۳۸۷۱ بهره‌برداری به پرورش فقط ماهیان سردآبی، ۹۵۸۸ بهره‌برداری به پرورش فقط ماهیان گرم آبی و ۲۰۶ بهره‌برداری به پرورش هر دو نوع ماهی اشتغال داشته‌اند.

مرکز آمار ایران



## فصل اول

### بهره‌داران و بهره‌برداري‌هاي کشاورزي

مرکز آمار ایران

۱- بهره‌برداران فهرست شده و بهره‌برداران سرشماری شده (دارای پرسشنامه) بر حسب نوع بهره‌بردار و استان

خانوار معمولی ساکن		جمع		استان
سرشماری شده	فهرست شده	سرشماری شده	فهرست شده	
۳۰۶۴۱۰۲	۳۰۷۲۵۲۱	۴۰۳۲۴۶۷	۴۰۴۲۸۱۱	کل کشور
۲۰۱۴۴۳	۲۰۲۰۴۸	۲۳۶۵۳۷	۲۳۷۱۹۶	آذربایجان شرقی
۱۵۵۸۰۷	۱۵۶۱۷۲	۲۰۰۰۳۸	۲۰۰۵۰۲	آذربایجان غربی
۸۶۵۶۵	۸۶۶۵۳	۱۱۲۴۰۱	۱۱۲۴۹۷	اردبیل
۱۳۰۷۵۷	۱۳۱۳۴۷	۱۷۱۷۱۱	۱۷۲۳۵۸	اصفهان
۱۵۱۷۰	۱۵۳۱۶	۳۰۰۵۸	۳۰۲۸۱	البرز
۳۳۵۷۹	۳۳۵۹۰	۵۲۵۲۹	۵۳۵۵۲	ایلام
۲۸۰۵۲	۲۸۱۹۸	۳۹۸۰۳	۳۹۹۵۶	بوشهر
۲۹۳۹۲	۲۹۷۲۶	۵۲۶۷۷	۵۳۰۹۷	تهران
۵۷۶۷۰	۵۷۹۵۹	۶۶۰۰۲	۶۶۳۴۰	چهارمحال و بختیاری
۵۹۸۸۷	۶۰۰۳۳	۸۲۶۶۷	۸۲۸۴۵	خراسان جنوبی
۲۶۹۶۴۰	۲۷۰۳۲۷	۳۳۸۰۸۹	۳۳۸۸۳۴	خراسان رضوی
۶۵۶۸۳	۶۵۷۳۳	۸۱۵۵۱	۸۱۶۰۵	خراسان شمالی
۱۳۲۵۳۴	۱۳۲۷۶۰	۱۶۵۲۹۸	۱۶۵۷۰۳	خوزستان
۷۰۳۶۸	۷۰۶۰۰	۸۳۰۲۷	۸۳۲۶۱	زنجان
۲۴۲۱۱	۲۴۳۲۰	۴۵۲۹۸	۴۵۴۱۲	سمنان
۱۵۴۳۳۹	۱۵۴۶۰۹	۱۶۸۵۳۲	۱۶۸۸۷۳	سیستان و بلوچستان
۱۷۹۹۰۵	۱۸۰۸۵۲	۲۳۳۳۵۹	۲۳۴۴۷۸	فارس
۶۰۵۰۲	۶۰۵۵۱	۷۷۳۰۸	۷۷۳۶۰	قزوین
۸۰۹۲	۸۱۷۸	۱۱۷۳۲	۱۱۸۳۰	قم
۸۳۱۲۱	۸۳۲۵۶	۱۱۳۱۶۸	۱۱۳۶۰۶	کردستان
۱۵۸۰۵۴	۱۵۹۲۵۹	۲۴۹۸۱۷	۲۵۱۱۱۳	کرمان
۸۴۲۰۸	۸۴۴۱۵	۱۲۵۱۳۲	۱۲۵۳۶۹	کرمانشاه
۴۷۹۰۵	۴۷۹۲۹	۶۶۶۰۰	۶۶۶۳۱	کهگیلویه و بویراحمد
۱۰۳۹۸۶	۱۰۴۰۶۳	۱۲۴۱۹۱	۱۲۴۲۸۰	گلستان
۲۱۹۸۰۵	۲۲۰۰۱۰	۳۰۳۶۲۹	۳۰۳۸۹۴	گیلان
۹۸۵۷۵	۹۸۵۷۵	۱۳۵۱۵۳	۱۳۵۱۵۷	لرستان
۲۴۳۵۴۰	۲۴۳۸۵۰	۳۲۲۱۰۰	۳۲۲۵۰۳	مازندران
۶۳۰۲۱	۶۳۲۶۲	۷۹۴۱۲	۷۹۷۳۵	مرکزی
۶۴۸۳۶	۶۵۱۴۱	۷۰۰۹۱	۷۰۵۹۰	هرمزگان
۹۸۷۲۱	۹۸۸۸۵	۱۱۷۳۴۹	۱۱۷۵۷۱	همدان
۳۴۷۳۴	۳۴۹۰۴	۷۶۲۰۸	۷۶۳۸۲	یزد



## ۱- بهره‌برداران فهرست شده و بهره‌برداران سرشماری شده (دارای پرسشنامه) بر حسب نوع بهره‌بردار و استان (دنباله)

شرکت رسمی / مؤسسه‌ی عمومی		خانوار معمولی غیر ساکن		بهره‌بردار غیر ساکن		استان
سرشماری شده	فهرست شده	سرشماری شده	فهرست شده	سرشماری شده	فهرست شده	
۹۰۲۸	۹۰۲۸	۱۶۰۷۷	۱۶۰۷۷	۹۴۳۲۶۰	۹۴۵۱۸۵	کل کشور.....
۳۲۶	۳۲۶	۳۱	۳۱	۳۴۷۳۷	۳۴۷۹۱	آذربایجان شرقی .....
۲۹۷	۲۹۷	۹	۹	۴۳۹۲۵	۴۴۰۲۴	آذربایجان غربی .....
۱۳۵	۱۳۵	۲۶۲	۲۶۲	۲۵۴۳۹	۲۵۴۴۷	اردبیل .....
۵۸۶	۵۸۶	۷۴	۷۴	۴۰۲۹۴	۴۰۳۵۱	اصفهان .....
۲۱۸	۲۱۸	۰	۰	۱۴۶۷۰	۱۴۷۴۷	البرز .....
۷۲	۷۲	۳۹۱	۳۹۱	۱۹۴۸۷	۱۹۴۹۹	ایلام .....
۶۱	۶۱	۵۴۴	۵۴۴	۱۱۱۴۶	۱۱۱۵۳	بوشهر .....
۴۵۵	۴۵۵	۸	۸	۲۲۸۲۲	۲۲۹۰۸	تهران .....
۱۴۲	۱۴۲	۴۳۳	۴۳۳	۷۷۵۷	۷۸۰۶	چهارمحال و بختیاری .....
۲۲۶	۲۲۶	۸	۸	۲۲۵۴۶	۲۲۵۷۸	خراسان جنوبی .....
۵۰۸	۵۰۸	۶۷۸	۶۷۸	۶۷۲۶۳	۶۷۳۲۱	خراسان رضوی .....
۱۳۵	۱۳۵	۲۶۰	۲۶۰	۱۵۴۷۳	۱۵۴۷۷	خراسان شمالی .....
۶۵۰	۶۵۰	۱۷۱۳	۱۷۱۳	۳۰۴۰۱	۳۰۵۸۰	خوزستان .....
۴۱۱	۴۱۱	۲	۲	۱۲۲۴۶	۱۲۲۴۸	زنجان .....
۳۱۵	۳۱۵	۰	۰	۲۰۷۷۲	۲۰۷۷۷	سمنان .....
۱۶۰	۱۶۰	۳۵۷	۳۵۷	۱۳۶۷۶	۱۳۷۴۷	سیستان و بلوچستان .....
۵۶۹	۵۶۹	۵۷۰۷	۵۷۰۷	۴۷۱۷۸	۴۷۳۵۰	فارس .....
۴۸۷	۴۸۷	۰	۰	۱۶۳۱۹	۱۶۳۲۲	قزوین .....
۷۶	۷۶	۲	۲	۳۵۶۲	۳۵۷۴	قم .....
۱۰۴	۱۰۴	۸	۸	۲۹۹۳۵	۳۰۲۳۸	کردستان .....
۵۴۴	۵۴۴	۷۲۸	۷۲۸	۹۰۴۹۱	۹۰۵۸۲	کرمان .....
۱۵۱	۱۵۱	۱۶۰۶	۱۶۰۶	۳۹۱۶۷	۳۹۱۹۷	کرمانشاه .....
۱۳۰	۱۳۰	۷۹۲	۷۹۲	۱۷۷۷۳	۱۷۷۸۰	کهگیلویه و بویراحمد .....
۳۱۷	۳۱۷	۲	۲	۱۹۸۸۶	۱۹۸۹۸	گلستان .....
۳۲۷	۳۲۷	۹۹	۹۹	۸۳۳۹۸	۸۳۴۵۸	گیلان .....
۱۷۲	۱۷۲	۱۴۳۳	۱۴۳۳	۳۴۹۷۳	۳۴۹۷۷	لرستان .....
۵۸۱	۵۸۱	۲	۲	۷۷۹۷۷	۷۸۰۷۰	مازندران .....
۲۶۸	۲۶۸	۳۲۸	۳۲۸	۱۵۷۹۵	۱۵۸۷۷	مرکزی .....
۵۰	۵۰	۳۸	۳۸	۵۱۶۷	۵۳۶۱	هرمزگان .....
۱۹۹	۱۹۹	۹۹	۹۹	۱۸۳۳۰	۱۸۳۸۸	همدان .....
۳۵۶	۳۵۶	۴۶۳	۴۶۳	۴۰۶۵۵	۴۰۶۵۹	یزد .....

## ۲- بهره‌برداری‌های کشاورزی بر حسب نوع بهره‌بردار و استان

خانوار معمولی ساکن		جمع		استان
بی‌زمین	کل	بی‌زمین	کل	
۶۱۸۲۵۴	۳۰۴۷۵۵۵	۶۵۶۵۰۱	۴۰۱۵۹۱۷	کل کشور
۲۱۲۶۵	۱۹۹۶۲۱	۲۱۷۸۹	۲۳۴۷۱۵	آذربایجان شرقی
۲۴۶۴۲	۱۵۵۷۱۴	۲۵۴۲۲	۱۹۹۹۴۵	آذربایجان غربی
۱۷۰۶۳	۸۶۷۳۸	۱۷۵۹۸	۱۱۲۵۷۴	اردبیل
۱۹۱۴۱	۱۲۸۳۹۷	۲۰۸۷۸	۱۶۹۳۵۰	اصفهان
۱۹۷۲	۱۴۹۱۹	۲۲۷۶	۲۹۸۰۷	البرز
۶۳۴۲	۳۳۲۵۴	۶۸۹۸	۵۳۲۱۳	ایلام
۷۴۸۳	۲۷۴۶۲	۸۲۱۵	۳۹۲۱۳	بوشهر
۴۲۸۴	۲۸۶۱۶	۵۸۳۲	۵۱۹۰۱	تهران
۷۶۴۴	۵۶۵۶۶	۸۲۰۸	۶۴۸۹۸	چهارمحال و بختیاری
۲۱۷۹۰	۶۰۱۱۶	۲۲۸۳۰	۸۲۸۹۶	خراسان جنوبی
۶۸۱۲۱	۲۶۸۵۸۰	۷۰۱۷۳	۳۳۷۰۲۶	خراسان رضوی
۱۳۶۶۵	۶۵۶۷۳	۱۴۱۶۷	۸۱۵۳۹	خراسان شمالی
۳۵۱۲۷	۱۳۰۸۸۵	۳۸۲۳۴	۱۶۳۶۴۵	خوزستان
۸۶۲۹	۶۹۸۶۵	۸۸۲۱	۸۲۵۲۴	زنجان
۵۷۷۷	۲۴۰۹۵	۷۱۱۹	۴۵۱۸۲	سمنان
۶۳۲۷۷	۱۵۴۲۱۶	۶۴۰۰۳	۱۶۸۴۰۹	سیستان و بلوچستان
۴۳۸۵۶	۱۷۷۵۲۴	۵۰۹۶۱	۲۳۰۹۶۹	فارس
۶۷۹۳	۵۹۷۶۱	۷۱۰۹	۷۶۵۶۷	قزوین
۲۲۳۳	۷۸۲۷	۳۱۲۱	۱۱۴۶۷	قم
۱۰۳۶۲	۸۳۲۱۴	۱۰۵۷۷	۱۱۳۲۶۰	کردستان
۳۶۳۸۹	۱۵۷۹۳۸	۳۸۶۵۶	۲۴۹۶۹۹	کرمان
۱۰۳۳۹	۸۳۸۹۸	۱۲۱۳۲	۱۲۴۸۳۵	کرمانشاه
۷۱۵۳	۴۷۸۰۵	۸۲۰۶	۶۶۵۰۱	کهگیلویه و بویر احمد
۲۸۳۴۷	۱۰۴۰۳۰	۲۸۹۰۵	۱۲۴۲۳۵	گلستان
۳۵۰۶۳	۲۲۱۱۴۹	۳۶۴۲۴	۳۰۴۹۷۸	گیلان
۱۱۳۷۱	۹۸۲۰۲	۱۳۰۹۴	۱۳۴۷۸۱	لرستان
۳۵۳۸۶	۲۴۴۱۱۴	۳۶۶۸۷	۳۲۲۶۷۴	مازندران
۱۰۰۳۳	۶۱۷۲۷	۱۰۹۷۷	۷۸۱۱۸	مرکزی
۳۶۳۲۸	۶۴۵۸۷	۳۶۵۰۹	۶۹۸۴۲	هرمزگان
۱۱۷۰۸	۹۶۵۳۹	۱۱۹۳۲	۱۱۵۱۶۰	همدان
۶۶۷۱	۳۴۵۲۲	۸۷۵۶	۷۵۹۹۵	یزد



## ۲- بهره‌برداری‌های کشاورزی بر حسب نوع بهره‌بردار و استان (دنباله)

شرکت رسمی / مؤسسه‌ی عمومی		خانوار معمولی غیر ساکن		بهره‌بردار غیر ساکن		استان
بی‌زمین	کل	بی‌زمین	کل	بی‌زمین	کل	
۱۴۱۷	۹۰۲۸	۱۶۰۷۴	۱۶۰۷۴	۲۰۷۶۳	۹۴۳۲۶۰	کل کشور.....
۷۰	۳۲۶	۳۱	۳۱	۴۲۳	۳۴۷۳۷	آذربایجان شرقی .....
۵۹	۲۹۷	۹	۹	۷۱۲	۴۳۹۲۵	آذربایجان غربی .....
۳۸	۱۳۵	۲۶۲	۲۶۲	۲۳۵	۲۵۴۳۹	اردبیل .....
۵۹	۵۸۶	۷۲	۷۲	۱۶۰۵	۴۰۲۹۴	اصفهان .....
۳۸	۲۱۸	۰	۰	۲۶۶	۱۴۶۷۰	البرز .....
۱۶	۷۲	۳۹۹	۳۹۹	۱۴۱	۱۹۴۸۷	ایلام .....
۲۰	۶۱	۵۴۴	۵۴۴	۱۶۸	۱۱۱۴۶	بوشهر .....
۱۱۹	۴۵۵	۸	۸	۱۴۲۱	۲۲۸۲۲	تهران .....
۶	۱۴۲	۴۳۳	۴۳۳	۱۲۵	۷۷۵۷	چهارمحال و بختیاری .....
۱۸	۲۲۶	۸	۸	۱۰۱۴	۲۲۵۴۶	خراسان جنوبی .....
۸۱	۵۰۸	۶۷۵	۶۷۵	۱۲۹۵	۶۷۲۶۳	خراسان رضوی .....
۱۰	۱۳۵	۲۵۸	۲۵۸	۲۳۴	۱۵۴۷۳	خراسان شمالی .....
۱۴۰	۶۵۰	۱۷۰۹	۱۷۰۹	۱۲۵۸	۳۰۴۰۱	خوزستان .....
۲۷	۴۱۱	۲	۲	۱۶۳	۱۲۲۴۶	زنجان .....
۲۷	۳۱۵	۰	۰	۱۳۱۵	۲۰۷۷۲	سمنان .....
۲۰	۱۶۰	۳۵۶	۳۵۶	۳۵۰	۱۳۶۷۶	سیستان و بلوچستان .....
۶۶	۵۶۹	۵۶۹۸	۵۶۹۸	۱۳۴۱	۴۷۱۷۸	فارس .....
۶۸	۴۸۷	۰	۰	۲۴۸	۱۶۳۱۹	قزوین .....
۱۰	۷۶	۲	۲	۸۷۶	۳۵۶۲	قم .....
۲۰	۱۰۴	۷	۷	۱۸۸	۲۹۹۳۵	کردستان .....
۳۴	۵۴۴	۷۲۵	۷۲۵	۱۵۰۷	۹۰۴۹۱	کرمان .....
۳۵	۱۵۱	۱۶۱۹	۱۶۱۹	۱۳۹	۳۹۱۶۷	کرمانشاه .....
۳۰	۱۳۰	۷۹۳	۷۹۳	۲۳۰	۱۷۷۷۳	کهگیلویه و بویر احمد .....
۳۵	۳۱۷	۲	۲	۵۲۱	۱۹۸۸۶	گلستان .....
۵۷	۳۲۷	۱۰۴	۱۰۴	۱۲۰۰	۸۳۳۹۸	گیلان .....
۳۱	۱۷۲	۱۴۳۴	۱۴۳۴	۲۵۸	۳۴۹۷۳	لرستان .....
۱۴۱	۵۸۱	۲	۲	۱۱۵۸	۷۷۹۷۷	مازندران .....
۳۶	۲۶۸	۳۲۸	۳۲۸	۵۸۰	۱۵۷۹۵	مرکزی .....
۵	۵۰	۳۸	۳۸	۱۳۸	۵۱۶۷	هرمزگان .....
۵۶	۱۹۹	۹۳	۹۳	۷۶	۱۸۳۳۰	همدان .....
۴۵	۳۵۶	۴۶۲	۴۶۲	۱۵۷۸	۴۰۶۵۵	یزد .....



۳- بهره‌برداری‌های کشاورزی متعلق به اشخاص حقیقی بر حسب نوع و سن بهره‌بردار

خانوار معمولی غیر ساکن		بهره‌بردار غیر ساکن		خانوار معمولی ساکن		جمع		سن بهره‌بردار
بی‌زمین	کل	بی‌زمین	کل	بی‌زمین	کل	بی‌زمین	کل	
۱۶۰۷۴	۱۶۰۷۴	۲۰۷۶۳	۹۴۳۲۶۰	۶۱۸۲۵۴	۳۰۴۷۵۵۵	۶۵۵۰۹۱	۴۰۰۶۸۱۹	جمع.....
۱	۱	۲	۱۲۸	۱۰۲	۳۰۵	۱۰۵	۴۳۴	کمتر از ۱۵ ساله .....
۷۳	۷۳	۲۶	۶۱۶	۱۵۷۷	۴۱۸۱	۱۶۷۶	۴۸۷۰	۱۵-۱۹ ساله .....
۶۱۱	۶۱۱	۲۸۸	۵۴۰۵	۱۵۳۶۰	۴۲۳۱۱	۱۶۲۵۸	۴۸۳۲۷	۲۰-۲۴ ساله .....
۱۳۱۹	۱۳۱۹	۱۱۰۳	۲۱۵۷۰	۵۰۴۳۹	۱۴۴۰۶۵	۵۲۸۶۲	۱۶۶۹۵۵	۲۵-۲۹ ساله .....
۱۶۹۱	۱۶۹۱	۲۰۳۸	۴۵۲۷۶	۷۸۳۶۱	۲۴۲۸۰۸	۸۲۰۹۰	۲۸۹۷۷۵	۳۰-۳۴ ساله .....
۱۸۲۸	۱۸۲۸	۲۳۶۶	۷۳۸۳۴	۸۴۸۵۷	۲۹۵۸۷۶	۸۹۰۵۱	۳۷۱۵۳۷	۳۵-۳۹ ساله .....
۱۷۹۹	۱۷۹۹	۲۵۶۹	۱۰۴۰۵۸	۸۴۵۶۵	۳۵۱۱۵۶	۸۸۹۳۳	۴۵۷۰۱۳	۴۰-۴۴ ساله .....
۱۹۲۴	۱۹۲۴	۲۹۵۱	۱۴۲۶۴۳	۷۰۵۰۵	۳۴۴۰۵۲	۷۵۳۸۰	۴۸۸۶۱۹	۴۵-۴۹ ساله .....
۱۸۳۲	۱۸۳۲	۳۰۶۵	۱۵۴۹۲۲	۶۶۱۹۵	۳۷۸۱۷۳	۷۱۰۹۲	۵۳۴۹۲۸	۵۰-۵۴ ساله .....
۱۵۲۱	۱۵۲۱	۲۱۹۷	۱۲۴۵۳۳	۴۷۶۵۵	۳۰۶۹۷۵	۵۱۳۷۳	۴۳۳۰۲۹	۵۵-۵۹ ساله .....
۱۳۵۳	۱۳۵۳	۱۸۳۷	۱۰۶۲۸۳	۴۲۷۷۶	۲۹۹۲۵۷	۴۵۹۶۶	۴۰۶۸۹۳	۶۰-۶۴ ساله .....
۷۶۶	۷۶۶	۹۵۴	۶۱۷۵۰	۲۴۱۹۴	۱۸۸۰۲۵	۲۵۹۱۴	۲۵۰۵۴۱	۶۵-۶۹ ساله .....
۶۲۴	۶۲۴	۶۹۱	۴۹۲۷۷	۲۱۳۴۹	۱۸۰۷۸۴	۲۲۶۶۴	۲۳۰۶۸۵	۷۰-۷۴ ساله .....
۳۰۵	۳۰۵	۳۲۴	۲۴۵۸۷	۱۳۴۵۸	۱۲۳۳۶۹	۱۴۰۸۷	۱۴۸۲۶۱	۷۵-۷۹ ساله .....
۴۲۷	۴۲۷	۳۵۲	۲۸۳۷۸	۱۶۸۶۲	۱۴۶۲۱۸	۱۷۶۴۰	۱۷۵۰۲۳	۸۰ ساله و بیش‌تر .....

## ۴- بهره‌برداری‌های کشاورزی متعلق به اشخاص حقیقی بر حسب وضع سواد، مدرک تحصیلی بهره‌بردار و استان

باسواد بر حسب مدرک تحصیلی					بی سواد	استان
فوق دیپلم و بالاتر غیر کشاورزی	فوق دیپلم و بالاتر کشاورزی	راهنمایی، متوسطه و پیش‌دانشگاهی	ابتدایی و غیر رسمی	جمع		
۱۷۷۷۴۶	۳۱۶۴۱	۱۰۱۴۲۴۳	۱۴۰۶۹۷۴	۲۶۳۰۶۰۴	۱۳۷۶۲۸۵	کل کشور.....
۷۴۸۸	۱۴۳۰	۴۴۶۵۶	۹۲۸۱۰	۱۴۶۳۸۴	۸۸۰۰۴	آذربایجان شرقی.....
۶۰۸۵	۱۲۴۰	۴۱۲۹۳	۶۸۵۶۶	۱۱۷۱۸۴	۸۲۴۶۴	آذربایجان غربی.....
۳۸۵۹	۸۰۸	۲۱۵۳۹	۴۲۰۶۹	۶۸۲۷۶	۴۴۱۶۳	اردبیل.....
۷۹۸۰	۱۲۸۹	۴۷۰۱۷	۶۸۸۵۹	۱۲۵۱۴۵	۴۳۶۱۹	اصفهان.....
۴۳۶۸	۷۷۵	۱۲۵۶۳	۸۴۱۴	۲۶۱۲۱	۳۴۶۹	البرز.....
۳۲۰۸	۳۵۴	۱۱۶۵۰	۱۴۹۸۱	۳۰۱۹۲	۲۲۹۴۸	ایلام.....
۲۱۳۸	۳۲۳	۱۰۵۵۴	۱۳۷۸۲	۲۶۷۹۷	۱۲۳۵۵	بوشهر.....
۴۹۱۵	۹۳۹	۲۰۹۲۶	۱۷۰۷۲	۴۳۸۵۱	۷۵۹۴	تهران.....
۲۸۲۸	۵۴۴	۱۴۷۳۸	۲۳۲۰۸	۴۱۳۱۸	۲۳۴۳۸	چهارمحال و بختیاری.....
۳۹۴۱	۵۹۸	۱۸۲۲۹	۳۲۹۵۶	۵۵۷۲۴	۲۶۹۴۶	خراسان جنوبی.....
۸۵۳۶	۱۹۴۸	۷۴۳۰۳	۱۵۲۸۶۴	۲۳۷۶۵۰	۹۸۸۶۸	خراسان رضوی.....
۱۹۱۶	۴۳۰	۱۵۳۲۱	۳۰۰۷۴	۴۷۷۴۱	۳۳۶۶۳	خراسان شمالی.....
۴۱۰۴	۹۱۳	۳۷۷۲۸	۵۱۳۰۷	۹۴۰۵۲	۶۸۹۴۳	خوزستان.....
۲۴۵۲	۵۰۴	۱۵۲۶۳	۳۵۴۶۳	۵۳۶۸۲	۲۸۴۳۱	زنجان.....
۳۶۶۸	۸۱۶	۱۴۵۱۵	۱۶۴۰۲	۳۵۴۰۲	۹۴۶۶	سمنان.....
۳۸۴۱	۱۱۱۲	۳۵۰۷۳	۴۱۲۴۸	۸۱۲۷۴	۸۶۹۷۵	سیستان و بلوچستان.....
۱۱۲۱۲	۲۴۸۳	۶۸۱۱۸	۸۲۷۲۵	۱۶۴۵۴۸	۶۵۸۵۲	فارس.....
۳۱۲۴	۴۳۵	۲۰۳۵۳	۳۱۶۰۹	۵۵۵۲۰	۲۰۵۶۰	قزوین.....
۶۵۶	۱۵۰	۳۱۲۵	۴۹۴۰	۸۸۷۰	۲۵۲۱	قم.....
۱۶۴۰	۴۱۱	۱۷۵۰۴	۴۳۶۵۹	۶۳۲۱۴	۴۹۹۴۲	کردستان.....
۱۳۰۳۸	۴۰۸۱	۶۸۶۷۷	۷۹۹۴۸	۱۶۵۷۴۴	۸۳۴۱۱	کرمان.....
۳۴۳۱	۶۲۲	۲۶۶۰۶	۴۳۱۵۱	۷۳۸۱۱	۵۰۸۷۴	کرمانشاه.....
۶۵۹۴	۵۶۷	۱۸۴۷۲	۱۴۳۹۹	۴۰۰۳۲	۲۶۳۳۹	کهگیلویه و بویر احمد.....
۶۸۲۸	۹۸۴	۳۸۳۰۹	۳۹۴۲۷	۸۵۵۴۹	۳۸۳۶۹	گلستان.....
۱۳۸۱۱	۲۰۲۳	۱۰۶۲۴۷	۹۱۷۱۰	۲۱۳۷۹۱	۹۰۸۶۰	گیلان.....
۴۷۱۰	۸۱۰	۲۷۸۷۳	۴۰۶۵۲	۷۴۰۴۶	۶۰۵۶۳	لرستان.....
۲۹۵۷۹	۲۶۹۷	۱۱۱۶۷۶	۹۰۵۵۹	۲۳۴۵۱۱	۸۷۵۸۱	مازندران.....
۲۵۸۲	۴۷۰	۱۸۶۷۱	۳۲۴۱۹	۵۴۱۴۱	۲۳۷۱۰	مرکزی.....
۱۵۶۴	۴۷۱	۱۳۱۹۶	۲۳۴۹۰	۳۸۷۲۱	۳۱۰۷۱	هرمزگان.....
۲۱۱۶	۵۹۱	۲۱۲۳۶	۴۶۷۲۹	۷۰۶۷۲	۴۴۲۹۰	همدان.....
۵۵۳۳	۸۲۳	۱۸۸۱۲	۳۱۴۷۴	۵۶۶۴۲	۱۸۹۹۷	یزد.....

۵- بهره‌برداری‌های کشاورزی متعلق به اشخاص حقیقی بر حسب وضع سواد، مدرک تحصیلی بهره‌بردار و وسعت اراضی کشاورزی

باسواد بر حسب مدرک تحصیلی					بی‌سواد	وسعت اراضی کشاورزی
فوق‌دیپلم و بالاتر غیر کشاورزی	فوق‌دیپلم و بالاتر کشاورزی	راهنمایی، متوسطه و پیش‌دانشگاهی	ابتدایی و غیر رسمی	جمع		
۱۷۷۷۴۶	۳۱۶۴۱	۱۰۱۴۲۴۳	۱۴۰۶۹۷۵	۲۶۳۰۶۰۴	۱۳۷۶۲۸۵	جمع .....
۱۵۱۰۸	۴۰۸۶	۱۶۷۱۹۵	۲۳۲۳۳۹	۴۱۸۷۲۸	۲۳۶۳۶۳	بدون زمین .....
۷۷۸۸۴	۱۰۸۰۲	۳۷۰۷۴۲	۴۱۰۹۰۲	۸۷۰۳۳۱	۳۶۵۱۴۱	جمع کمتر از ۱ هکتار .....
۱۴۸۸۲	۱۹۱۸	۶۴۷۰۹	۷۰۵۰۸	۱۵۲۰۱۷	۶۷۵۶۷	کمتر از ۰/۱ هکتار .....
۱۳۸۴۰	۱۸۹۴	۶۲۳۲۵	۶۶۵۰۱	۱۴۴۵۵۹	۵۶۶۹۳	۰/۱ تا کمتر از ۰/۲ هکتار .....
۲۷۴۷۷	۳۸۴۴	۱۳۳۱۴۵	۱۴۲۵۰۹	۳۰۶۹۷۵	۱۲۱۶۶۴	۰/۲ تا کمتر از ۰/۵ هکتار .....
۲۱۶۸۶	۳۱۴۶	۱۱۰۵۶۳	۱۳۱۲۸۴	۲۶۶۷۷۹	۱۱۹۲۱۷	۰/۵ تا کمتر از ۱ هکتار .....
۵۳۷۳۳	۹۸۷۷	۳۰۴۴۴۳	۴۴۹۰۶۵	۸۱۷۱۱۸	۴۵۷۶۷۱	جمع ۱ تا کمتر از ۵ هکتار .....
۲۴۲۷۶	۴۱۵۰	۱۳۴۲۰۷	۱۸۱۱۲۳	۳۴۳۷۵۶	۱۷۵۹۵۱	۱ تا کمتر از ۲ هکتار .....
۱۴۱۸۵	۲۷۳۹	۸۲۳۴۹	۱۲۳۳۵۳	۲۲۲۶۲۵	۱۲۸۱۹۸	۲ تا کمتر از ۳ هکتار .....
۸۸۴۵	۱۷۱۸	۵۱۰۶۶	۸۲۶۳۱	۱۴۴۲۵۹	۸۶۲۸۳	۳ تا کمتر از ۴ هکتار .....
۶۴۲۸	۱۲۷۱	۳۶۸۲۱	۶۱۹۵۸	۱۰۶۴۷۷	۶۷۲۴۰	۴ تا کمتر از ۵ هکتار .....
۲۳۸۸۵	۵۱۵۵	۱۳۶۹۹۵	۲۵۱۵۷۱	۴۱۷۶۰۵	۲۶۱۸۹۴	جمع ۵ تا کمتر از ۲۰ هکتار .....
۱۰۹۷۹	۲۲۶۸	۶۳۷۱۰	۱۱۳۹۰۲	۱۹۰۸۵۹	۱۲۰۵۱۳	۵ تا کمتر از ۷/۵ هکتار .....
۳۷۷۱	۸۷۶	۲۲۰۹۴	۴۱۰۸۸	۶۷۸۲۹	۴۳۵۸۹	۷/۵ تا کمتر از ۱۰ هکتار .....
۶۴۵۸	۱۳۶۹	۳۶۱۳۸	۶۷۶۶۹	۱۱۱۶۳۴	۶۹۶۷۱	۱۰ تا کمتر از ۱۵ هکتار .....
۲۶۷۸	۶۴۱	۱۵۰۵۳	۲۸۹۱۲	۴۷۲۸۴	۲۸۱۲۱	۱۵ تا کمتر از ۲۰ هکتار .....
۵۰۹۲	۱۱۶۸	۲۶۵۰۹	۵۰۰۴۷	۸۲۸۱۵	۴۵۶۶۰	جمع ۲۰ تا کمتر از ۵۰ هکتار .....
۲۰۷۴	۴۶۰	۱۱۴۹۰	۲۲۲۷۴	۳۶۲۹۸	۲۱۳۵۸	۲۰ تا کمتر از ۲۵ هکتار .....
۱۸۳۱	۴۲۵	۹۶۳۰	۱۷۸۲۶	۲۹۷۱۲	۱۶۱۵۶	۲۵ تا کمتر از ۳۵ هکتار .....
۱۱۸۶	۲۸۴	۵۳۸۹	۹۹۴۷	۱۶۸۰۶	۸۱۴۶	۳۵ تا کمتر از ۵۰ هکتار .....
۲۰۴۵	۵۵۲	۸۳۵۹	۱۳۰۵۱	۲۴۰۰۷	۹۵۵۶	جمع ۵۰ هکتار و بیش‌تر .....
۱۳۵۰	۳۵۷	۵۸۸۹	۹۴۴۹	۱۷۰۴۵	۷۳۵۶	۵۰ تا کمتر از ۱۰۰ هکتار .....
۵۰۸	۱۲۵	۱۸۶۵	۲۷۲۱	۵۲۱۸	۱۷۲۵	۱۰۰ تا کمتر از ۲۰۰ هکتار .....
۱۴۷	۵۳	۵۱۶	۷۸۴	۱۵۰۱	۴۱۰	۲۰۰ تا کمتر از ۵۰۰ هکتار .....
۲۹	۱۵	۶۷	۷۸	۱۸۹	۵۶	۵۰۰ تا کمتر از ۱۰۰۰ هکتار .....
۶	۲	۱۳	۱۵	۳۶	۶	۱۰۰۰ تا کمتر از ۲۰۰۰ هکتار .....
۵	۰	۸	۵	۱۹	۴	۲۰۰۰ هکتار و بیش‌تر .....

## ۶- بهره‌بردارهای کشاورزی متعلق به اشخاص حقیقی بر حسب، وضع سواد و مدرک تحصیلی و سن بهره‌بردار

باسواد بر حسب مدرک تحصیلی					بی‌سواد	سن بهره‌بردار
فوق دیپلم و بالاتر غیر کشاورزی	فوق دیپلم و بالاتر کشاورزی	راهنمایی، متوسطه و پیش‌دانشگاهی	ابتدایی و غیر رسمی	جمع		
۱۷۷۷۴۶	۳۱۶۴۱	۱۰۱۴۲۴۳	۱۴۰۶۹۷۵	۲۶۳۰۶۰۴	۱۳۷۶۲۱۵	جمع.....
.	.	۱۴۵	۲۰۱	۳۴۶	۸۸	کمتر از ۱۵ ساله .....
۱۱۰	۴۶	۳۰۴۴	۱۱۰۵	۴۳۰۵	۵۶۵	۱۵-۱۹ ساله .....
۳۴۶۶	۸۹۲	۲۷۵۷۹	۱۲۲۱۰	۴۴۱۴۷	۴۱۷۹	۲۰-۲۴ ساله .....
۱۱۶۹۴	۲۹۱۸	۹۲۳۲۵	۴۷۲۸۵	۱۵۴۲۲۱	۱۲۷۳۴	۲۵-۲۹ ساله .....
۱۷۶۶۸	۴۰۶۰	۱۴۷۵۹۱	۹۴۶۲۱	۲۶۳۹۴۰	۲۵۸۳۵	۳۰-۳۴ ساله .....
۲۱۵۲۴	۴۳۸۸	۱۶۲۶۹۱	۱۳۹۰۶۶	۳۲۷۶۶۹	۴۳۸۶۹	۳۵-۳۹ ساله .....
۲۶۶۷۰	۴۴۵۶	۱۵۳۰۱۲	۱۹۵۰۳۳	۳۷۹۱۷۱	۷۷۸۴۲	۴۰-۴۴ ساله .....
۲۶۸۵۲	۴۲۲۵	۱۴۱۰۸۷	۲۱۳۸۵۵	۳۸۶۰۱۹	۱۰۲۶۰۱	۴۵-۴۹ ساله .....
۲۶۴۵۶	۴۱۰۶	۱۲۴۶۶۶	۲۱۳۳۲۹	۳۶۸۵۵۶	۱۶۶۳۷۲	۵۰-۵۴ ساله .....
۱۸۴۴۴	۲۸۴۱	۷۲۸۴۰	۱۶۸۲۰۸	۲۶۲۳۳۳	۱۷۰۶۹۷	۵۵-۵۹ ساله .....
۱۲۷۴۵	۱۹۵۳	۴۵۲۳۴	۱۳۵۵۴۲	۱۹۵۴۷۵	۲۱۱۴۱۸	۶۰-۶۴ ساله .....
۵۳۹۰	۷۷۱	۲۰۵۰۰	۷۴۸۹۴	۱۰۱۵۵۵	۱۴۸۹۸۶	۶۵-۶۹ ساله .....
۳۵۵۲	۵۰۰	۱۲۶۴۶	۵۴۶۳۴	۷۱۳۳۲	۱۵۹۳۵۳	۷۰-۷۴ ساله .....
۱۶۳۷	۲۵۱	۵۵۳۰	۲۹۹۳۱	۳۷۳۵۰	۱۱۰۹۱۲	۷۵-۷۹ ساله .....
۱۵۳۸	۲۳۵	۵۳۵۳	۲۷۰۶۳	۳۴۱۸۸	۱۴۰۸۳۵	۸۰ ساله و بیش تر .....



**فصل دوم**  
**کاربری اراضی کشاورزی**

مرکز آمار ایران

۷- بهره‌برداری‌های کشاورزی بر حسب نوع فعالیت و استان

استان	زراعت	باغداری <sup>(۱)</sup>	کشت گلخانه‌ای	پرورش طیور به روش سنتی	پرورش زنبور عسل	پرورش دام سنگین	پرورش دام سبک	پرورش کرم ابریشم	پرورش ماهی
کل کشور ....	۲۴۸۲۳۸۰	۱۹۴۳۲۰۳	۱۳۷۸۱	۱۲۲۰۷۶۸	۵۲۱۹۲	۷۰۹۱۰۵	۱۱۶۴۱۵۹	۸۶۴۴	۱۳۲۵۳
آذربایجان شرقی .....	۱۶۵۳۹۵	۱۲۷۳۵۳	۱۹۳	۷۹۲۸۶	۶۹۶۶	۶۲۰۶۰	۶۶۱۵۵	۱۸۶	۲۹۰
آذربایجان غربی .....	۱۴۲۹۶۹	۹۳۱۹۹	۷۸	۶۵۹۹۱	۳۷۵۲	۶۳۳۷۰	۵۱۶۹۶	.	۱۴۶
اردبیل .....	۸۶۸۱۳	۴۴۳۸۸	۳۶	۵۶۹۸۹	۲۵۷۸	۳۲۷۰۲	۲۷۳۷۴	.	۱۰۷
اصفهان .....	۱۰۳۸۹۱	۹۳۲۸۳	۱۸۰۵	۳۴۷۵۲	۲۵۸۲	۲۳۹۱۴	۳۶۵۱۸	۲۲	۲۹۶
البرز .....	۵۷۸۰	۲۴۸۱۷	۳۷۵	۳۱۶۳	۵۹۹	۱۸۱۷	۲۵۴۰	.	۶۳
ایلام .....	۴۴۶۶۹	۹۴۴۲	۸	۱۵۵۶۶	۷۳۶	۷۲۳۶	۱۵۶۷۳	.	۴۴
بوشهر .....	۱۹۷۹۴	۱۷۸۵۴	۱۵۷	۸۵۴۳	۱۵۲	۳۳۸۰	۱۲۶۵۷	.	۱
تهران .....	۱۸۱۹۶	۳۴۱۶۳	۱۷۴۷	۷۱۶۴	۶۴۶	۳۹۳۶	۶۸۷۰	۱	۱۸۱
چهارمحال و بختیاری	۴۴۳۴۴	۲۸۷۹۴	۴۰	۲۰۹۹۲	۱۰۱۰	۱۳۲۰۵	۱۷۵۴۰	.	۲۹۷
خراسان جنوبی .....	۴۲۱۲۷	۴۴۵۸۸	۱۸۴	۲۴۰۴۳	۲۳۱	۸۹۰۷	۴۹۷۷۷	۱۹	۱۵۶
خراسان رضوی .....	۲۱۴۹۹۸	۱۲۷۷۱۵	۶۷۴	۸۰۳۱۳	۱۴۳۳	۳۶۲۱۵	۱۴۰۴۲۶	۱۶۳۱	۳۵۲
خراسان شمالی .....	۵۶۴۱۶	۳۷۸۹۳	۸۱	۲۲۷۸۷	۶۱۲	۱۲۸۸۶	۳۸۶۲۵	۳۸۲	۶۸
خوزستان .....	۱۱۱۲۰۰	۴۲۹۶۹	۱۳۸	۵۷۹۰۱	۹۷۰	۵۲۷۰۰	۵۱۴۳۹	۲	۷۸۴
زنجان .....	۵۶۹۶۱	۴۹۳۵۹	۸۷	۲۷۸۴۴	۲۲۵۴	۱۹۲۴۶	۲۵۲۴۶	۷	۲۵۵
سمنان .....	۲۲۵۲۹	۲۷۷۴۲	۲۱۹	۹۷۱۹	۶۲۳	۳۶۹۹	۱۵۴۰۳	۳	۱۸۹
سیستان و بلوچستان	۶۸۷۳۲	۶۷۰۶۵	۵۴۳	۳۲۹۲۴	۹۶	۲۴۶۲۱	۱۲۴۹۸۹	.	۵۱۷
فارس .....	۱۲۳۶۱۲	۱۰۰۹۵۷	۲۴۷	۶۴۲۶۴	۳۸۹۸	۱۸۸۴۹	۶۵۹۹۲	۱۳	۱۳۷
قزوین .....	۳۷۸۱۲	۵۵۴۰۱	۸۲	۱۳۰۰۲	۱۲۱۰	۱۳۷۸۸	۱۴۰۵۹	.	۱۲۳
قم .....	۳۴۱۸	۶۸۴۰	۱۰۰	۲۸۷۴	۷۵	۲۰۹۷	۳۱۵۲	.	۵۹
کردستان .....	۸۸۳۱۶	۵۱۷۷۵	۴۴	۳۰۷۶۸	۳۴۰۷	۲۸۹۳۳	۳۱۰۵۵	.	۱۷۱
کرمان .....	۸۶۸۱۷	۱۷۶۹۴۳	۱۹۵۴	۴۳۳۸۹	۱۹۶۷	۳۲۸۱۲	۸۱۷۱۰	۶	۱۳۵
کرمانشاه .....	۱۰۲۹۸۲	۲۷۷۸۶	۷۵	۳۳۰۷۵	۱۲۰۴	۱۸۸۹۰	۲۹۳۱۹	۳	۱۰۸
کهگیلویه و بویراحمد	۵۱۵۷۱	۲۶۸۶۸	۷۷	۲۷۵۱۷	۱۷۴۱	۸۴۶۷	۲۰۸۹۱	.	۱۳۶
گلستان .....	۸۸۸۲۵	۳۶۵۶۳	۶۱	۳۵۴۹۴	۲۳۵۲	۳۱۰۶۸	۳۰۸۷۸	۱۶۷۸	۲۶۲
گیلان .....	۲۱۹۰۱۲	۱۷۵۱۰۰	۳۸۵	۱۶۱۳۵۰	۳۶۴۸	۷۳۸۷۷	۱۱۲۹۶	۳۷۲۳	۵۸۸۶
لرستان .....	۱۱۶۹۵۱	۳۲۲۹۱	۱۲۵	۴۹۶۲۳	۱۲۱۲	۲۴۵۷۷	۳۶۱۴۷	.	۲۳۴
مازندران .....	۱۸۹۶۹۹	۱۸۲۷۸۶	۱۴۹۴	۱۳۸۴۸۱	۳۵۲۰	۳۴۶۰۶	۲۹۹۱۳	۹۶۵	۱۸۷۵
مرکزی .....	۴۵۲۸۶	۵۰۶۵۳	۵۳۲	۱۹۳۱۲	۸۹۰	۱۶۷۶۵	۲۴۴۷۴	.	۱۴۴
هرمزگان .....	۱۴۲۵۱	۲۷۴۵۴	۱۴۹	۷۰۵۶	۳۱	۱۱۹۳۳	۴۶۵۵۴	.	۲۱
همدان .....	۸۲۴۱۲	۵۹۲۰۶	۱۲۰	۳۱۸۸۶	۱۴۸۳	۱۹۹۱۲	۳۶۶۸۰	.	۹۳
یزد .....	۲۶۶۰۱	۶۱۹۵۹	۱۹۷۳	۱۴۷۰۴	۳۱۳	۲۶۴۱	۱۹۱۱۶	۵	۱۲۶

(۱) بهره‌برداری‌هایی که باغ ندارند ولی درختان پراکنده دارند، در این جا به عنوان بهره‌برداری دارای فعالیت باغداری به حساب آمده‌اند.

## ۸- تعداد و مساحت بهره‌برداری‌های با زمین بر حسب استان (بهره‌برداری - هکتار)

باغ و قلمستان		اراضی زراعی		کل		استان
مساحت	تعداد	مساحت	تعداد	مساحت	تعداد	
۱۷۸۹۵۵۵	۱۷۰۴۱۹۳	۱۴۶۸۷۰۵۳	۲۴۷۰۱۴۰	۱۶۴۷۶۶۰۹	۳۳۵۹۴۰۹	کل کشور .....
۹۵۷۹۲	۱۱۵۵۱۹	۱۱۰۲۹۰۵	۱۶۲۸۹۷	۱۱۹۸۶۹۷	۲۱۲۹۲۶	آذربایجان شرقی .....
۱۰۴۸۰۴	۸۴۸۰۵	۷۱۶۹۲۴	۱۳۹۵۴۶	۸۲۱۷۲۸	۱۷۴۵۲۳	آذربایجان غربی .....
۳۱۱۴۹	۲۹۰۴۲	۶۷۰۸۷۱	۸۶۶۵۵	۷۰۲۰۲۰	۹۴۹۷۶	اردبیل .....
۷۱۰۳۷	۸۶۳۴۱	۳۱۱۴۳۰	۱۰۳۷۱۳	۳۸۲۴۶۷	۱۴۸۴۷۲	اصفهان .....
۱۴۶۵۸	۲۴۶۳۱	۳۵۵۶۹	۵۶۳۴	۵۰۲۲۷	۲۷۵۳۱	البرز .....
۴۹۲۴	۵۲۹۴	۲۵۹۶۹۵	۴۴۶۴۷	۲۶۴۶۱۹	۴۶۳۱۵	ایلام .....
۲۳۶۳۵	۱۶۰۶۹	۲۸۴۸۴۳	۱۹۷۹۱	۳۰۸۴۷۸	۳۰۹۹۸	بوشهر .....
۳۳۲۳۳	۳۳۵۳۱	۱۴۸۸۸۷	۱۸۱۴۵	۱۸۲۱۲۰	۴۶۰۶۹	تهران .....
۲۵۶۰۶	۲۷۱۶۰	۱۵۶۵۰۵	۴۴۳۲۷	۱۸۲۱۱۲	۵۶۶۹۱	چهارمحال و بختیاری .....
۳۵۱۴۳	۴۰۱۹۶	۱۵۴۵۹۶	۴۱۹۴۰	۱۸۹۷۳۹	۶۰۰۶۶	خراسان جنوبی .....
۱۲۷۵۸۶	۱۲۱۵۸۹	۱۳۳۲۵۲۵	۲۱۴۷۱۵	۱۴۶۰۱۱۱	۲۶۶۸۵۳	خراسان رضوی .....
۲۷۱۷۰	۳۴۶۱۸	۳۶۵۹۱۹	۵۶۲۷۹	۳۹۳۰۸۹	۶۷۳۷۲	خراسان شمالی .....
۳۸۵۹۵	۲۶۵۵۵	۱۲۸۶۲۷۷	۱۱۰۷۷۴	۱۳۲۴۸۷۲	۱۲۵۴۱۱	خوزستان .....
۴۶۹۴۷	۴۶۷۹۴	۷۶۹۸۸۳	۵۶۱۷۵	۸۱۶۸۳۰	۷۳۷۰۴	زنجان .....
۳۴۸۲۳	۲۵۵۸۰	۱۴۷۱۴۳	۲۲۴۱۲	۱۸۱۹۶۶	۳۸۰۶۳	سمنان .....
۵۸۱۸۶	۵۹۸۹۲	۲۸۰۱۹۲	۶۸۶۷۴	۳۳۸۳۷۸	۱۰۴۴۰۵	سیستان و بلوچستان .....
۱۵۹۸۵۰	۸۹۴۸۷	۸۲۷۶۱۷	۱۲۳۵۸۷	۹۸۷۴۶۷	۱۸۰۰۰۸	فارس .....
۵۶۸۲۲	۵۵۲۵۳	۳۱۳۴۶۳	۳۷۷۹۰	۳۷۰۲۸۵	۶۹۴۵۸	قزوین .....
۹۸۹۳	۶۸۲۲	۴۳۰۵۳	۳۴۱۲	۵۲۹۴۶	۸۳۴۶	قم .....
۲۸۶۸۸	۴۶۰۴۰	۱۰۲۳۱۹۳	۸۸۲۹۲	۱۰۵۱۸۸۱	۱۰۲۶۸۳	کردستان .....
۳۴۵۴۷۱	۱۷۳۶۱۵	۴۱۲۰۳۸	۸۶۲۸۰	۷۵۷۵۰۹	۲۱۱۰۴۳	کرمان .....
۱۸۵۵۱	۲۵۲۱۲	۶۶۳۳۰۸	۱۰۲۹۷۹	۶۸۱۸۵۹	۱۱۲۷۰۳	کرمانشاه .....
۲۰۳۱۷	۲۰۵۰۲	۱۹۷۰۵۹	۵۱۳۵۲	۲۱۷۳۷۷	۵۸۲۹۵	کهگیلویه و بویراحمد .....
۱۹۶۱۴	۱۵۵۰۸	۵۵۶۰۲۸	۸۸۷۵۶	۵۷۵۶۴۲	۹۵۳۳۰	گلستان .....
۶۰۴۰۹	۱۰۳۲۲۱	۱۴۹۳۵۶	۲۱۸۵۱۵	۲۰۹۷۶۵	۲۶۸۵۵۴	گیلان .....
۲۴۶۵۰	۲۸۴۳۸	۷۵۸۷۹۴	۱۱۶۹۴۴	۷۸۳۴۴۵	۱۲۱۶۸۷	لرستان .....
۹۰۸۴۷	۱۷۱۷۳۵	۲۴۲۵۶۳	۱۸۷۷۵۸	۳۳۳۴۱۰	۲۸۵۹۸۶	مازندران .....
۴۵۱۶۶	۴۸۱۶۰	۵۰۷۳۹۲	۴۵۲۰۱	۵۵۲۵۵۸	۶۷۱۴۲	مرکزی .....
۳۴۰۴۵	۲۴۰۷۷	۸۴۰۱۶	۱۴۲۴۱	۱۱۸۰۶۰	۳۳۳۳۳	هرمزگان .....
۳۰۲۳۵	۵۶۹۸۰	۸۴۱۹۴۰	۸۲۳۷۶	۸۷۲۱۷۴	۱۰۳۲۲۸	همدان .....
۷۱۷۱۰	۶۱۵۲۸	۴۳۰۶۸	۲۶۳۳۳	۱۱۴۷۷۸	۶۷۲۳۹	یزد .....

۹- تعداد و مساحت بهره‌برداری‌های با زمین بر حسب وسعت اراضی کشاورزی (بهره‌برداری - هکتار)

باغ و قلمستان		اراضی زراعی		کل		وسعت اراضی کشاورزی
مساحت	تعداد	مساحت	تعداد	مساحت	تعداد	
۱۷۱۹۵۵۵	۱۷۰۴۱۹۴	۱۴۶۱۷۰۵۳	۲۴۷۰۱۴۰	۱۶۴۷۶۶۰۹	۳۳۵۹۴۰۹	جمع .....
۱۹۶۴۸۵	۸۲۵۴۴۴	۲۰۶۵۷۶	۵۹۸۱۳۷	۴۰۳۰۶۱	۱۲۳۸۱۵۹	جمع کمتر از ۱ هکتار .....
۷۸۵۸	۱۸۱۰۷۵	۲۱۲۳	۴۹۲۲۷	۹۹۸۲	۲۲۰۷۴۶	کمتر از ۰/۱ هکتار .....
۱۶۶۳۳	۱۴۵۳۸۲	۸۳۴۹	۷۴۵۹۶	۲۴۹۸۲	۲۰۱۶۹۹	۰/۱ تا کمتر از ۰/۲ هکتار .....
۶۶۷۱۵	۲۷۰۹۵۸	۶۰۲۸۴	۲۲۶۱۰۶	۱۲۶۹۹۹	۴۲۹۲۳۷	۰/۲ تا کمتر از ۰/۵ هکتار .....
۱۰۵۲۷۸	۲۲۸۰۳۰	۱۳۵۸۱۹	۲۴۸۲۰۸	۲۴۱۰۹۸	۳۸۶۴۷۷	۰/۵ تا کمتر از ۱ هکتار .....
۶۰۳۴۸۹	۵۷۱۱۷۸	۲۲۰۹۹۱۴	۱۰۵۶۸۶۵	۲۸۱۳۴۰۳	۱۲۷۶۲۲۱	جمع ۱ تا کمتر از ۵ هکتار .....
۲۰۶۶۶۵	۲۶۴۰۰۵	۴۱۷۴۲۳	۳۸۸۶۱۲	۶۲۴۰۸۸	۵۲۰۲۷۷	۱ تا کمتر از ۲ هکتار .....
۱۷۰۵۲۳	۱۴۸۴۵۸	۵۸۱۸۴۰	۲۹۸۴۶۹	۷۵۲۳۶۳	۳۵۱۲۳۹	۲ تا کمتر از ۳ هکتار .....
۱۲۶۸۸۱	۹۳۱۱۳	۵۹۴۷۷۱	۲۰۷۷۲۴	۷۲۱۶۵۲	۲۳۰۷۹۱	۳ تا کمتر از ۴ هکتار .....
۹۹۴۲۰	۶۵۶۰۲	۶۱۵۸۸۱	۱۶۲۰۶۰	۷۱۵۳۰۰	۱۷۳۹۱۴	۴ تا کمتر از ۵ هکتار .....
۵۱۱۶۳۶	۲۴۹۰۶۱	۵۴۷۶۱۰۱	۶۵۴۸۱۵	۵۹۸۷۷۳۷	۶۸۰۶۹۹	جمع ۵ تا کمتر از ۲۰ هکتار .....
۱۹۵۳۳۵	۱۱۲۴۳۳	۱۶۰۶۷۷۶	۲۹۶۶۲۹	۱۸۰۲۱۱۰	۳۱۱۷۸۴	۵ تا کمتر از ۷/۵ هکتار .....
۹۱۲۰۳	۴۵۲۳۷	۸۳۷۲۶۳	۱۰۷۶۲۷	۹۲۸۴۶۵	۱۱۱۵۷۵	۷/۵ تا کمتر از ۱۰ هکتار .....
۱۴۴۵۳۷	۶۳۷۲۱	۱۸۹۰۸۳۷	۱۷۶۷۷۵	۲۰۳۵۳۷۴	۱۸۱۶۹۹	۱۰ تا کمتر از ۱۵ هکتار .....
۸۰۵۶۳	۲۷۶۷۱	۱۱۴۱۲۲۵	۷۳۷۸۴	۱۲۲۱۷۸۸	۷۵۶۴۲	۱۵ تا کمتر از ۲۰ هکتار .....
۱۸۳۹۷۷	۴۵۰۷۹	۳۳۶۴۳۰۰	۱۲۶۵۲۴	۳۵۴۸۲۷۷	۱۲۹۲۶۵	جمع ۲۰ تا کمتر از ۵۰ هکتار .....
۶۰۳۱۴	۱۹۲۳۹	۱۱۵۲۹۳۳	۵۶۷۲۴	۱۲۱۳۲۴۷	۵۷۸۸۷	۲۰ تا کمتر از ۲۵ هکتار .....
۶۸۲۵۸	۱۶۵۴۳	۱۲۵۵۷۵۱	۴۵۱۵۴	۱۳۲۴۰۰۹	۴۶۱۵۷	۲۵ تا کمتر از ۳۵ هکتار .....
۵۵۴۰۵	۹۲۹۶	۹۵۵۶۱۶	۲۴۶۴۶	۱۰۱۱۰۲۱	۲۵۲۲۱	۳۵ تا کمتر از ۵۰ هکتار .....
۲۹۳۹۶۸	۱۳۴۳۲	۳۴۳۰۱۶۳	۳۳۷۹۸	۳۷۲۴۱۳۱	۳۵۰۶۵	جمع ۵۰ هکتار و بیش تر .....
۱۱۳۳۶۶	۹۴۵۴	۱۴۵۱۴۳۱	۲۴۱۱۳	۱۵۶۴۷۹۷	۲۵۰۰۴	۵۰ تا کمتر از ۱۰۰ هکتار .....
۶۲۶۶۰	۲۸۳۱	۸۳۸۹۸۶	۷۰۹۸	۹۰۱۶۴۶	۷۳۳۳	۱۰۰ تا کمتر از ۲۰۰ هکتار .....
۴۸۸۶۱	۹۰۱	۵۵۰۰۹۰	۲۱۱۷	۵۹۸۹۵۱	۲۲۱۴	۲۰۰ تا کمتر از ۵۰۰ هکتار .....
۲۴۷۷۰	۱۵۹	۱۹۲۹۵۳	۳۲۴	۲۱۷۷۲۳	۳۴۸	۵۰۰ تا کمتر از ۱۰۰۰ هکتار .....
۲۲۴۵۶	۵۲	۱۰۵۷۵۱	۸۶	۱۲۸۲۰۷	۹۹	۱۰۰۰ تا کمتر از ۲۰۰۰ هکتار .....
۲۱۸۵۵	۳۶	۲۹۰۹۵۱	۶۲	۳۱۲۸۰۶	۶۷	۲۰۰۰ هکتار و بیش تر .....



## ۱۰- تعداد و مساحت بهره‌برداری‌های با زمین بر حسب سن بهره‌بردار (بهره‌برداری - هکتار)

باغ و قلمستان		اراضی زراعی		کل		سن بهره‌بردار
مساحت	تعداد	مساحت	تعداد	مساحت	تعداد	
۱۶۵۷۹۷۷	۱۶۹۸۰۶۶	۱۴۱۹۸۴۱۹	۲۴۶۷۱۵۸	۱۵۸۵۶۳۹۶	۳۳۵۱۷۹۸	جمع .....
۱۶۹	۱۵۲	۱۳۰۳	۲۴۱	۱۴۷۲	۳۲۹	کمتر از ۱۵ ساله .....
۱۱۶۷	۱۴۰۵	۱۱۸۰۹	۲۳۶۳	۱۲۹۷۶	۳۱۹۴	۱۵-۱۹ ساله .....
۱۱۱۵۴	۱۳۴۱۷	۱۲۶۷۱۰	۲۴۶۵۰	۱۳۷۸۶۳	۳۲۰۶۸	۲۰-۲۴ ساله .....
۳۹۷۸۹	۴۸۲۸۵	۴۳۰۹۸۴	۸۶۹۸۷	۴۷۰۷۷۴	۱۱۴۰۹۳	۲۵-۲۹ ساله .....
۷۵۹۶۶	۹۱۴۸۲	۷۸۶۱۴۱	۱۵۵۵۰۲	۸۶۲۱۰۶	۲۰۷۶۸۵	۳۰-۳۴ ساله .....
۱۱۰۴۷۳	۱۲۷۵۴۰	۱۱۰۰۱۳۴	۲۱۰۱۴۸	۱۲۱۰۶۰۶	۲۸۲۴۸۷	۳۵-۳۹ ساله .....
۱۵۳۸۶۶	۱۷۳۱۹۸	۱۴۷۱۲۱۰	۲۷۲۷۳۴	۱۶۲۵۰۷۵	۳۶۸۰۸۰	۴۰-۴۴ ساله .....
۲۰۴۸۷۳	۲۰۲۵۶۶	۱۷۲۷۹۲۱	۳۰۱۸۹۹	۱۹۳۲۷۹۵	۴۱۳۲۳۹	۴۵-۴۹ ساله .....
۲۴۵۷۱۴	۲۳۸۵۶۸	۲۰۱۰۲۹۱	۳۳۷۵۱۶	۲۲۵۶۰۰۵	۴۶۳۸۳۵	۵۰-۵۴ ساله .....
۲۱۰۱۶۲	۱۹۹۶۸۹	۱۷۳۲۹۳۸	۲۷۹۹۱۳	۱۹۴۳۱۰۱	۳۸۱۶۵۶	۵۵-۵۹ ساله .....
۲۰۴۴۱۳	۱۹۵۸۸۴	۱۶۲۳۲۲۶	۲۶۴۰۸۹	۱۸۲۷۶۳۹	۳۶۰۹۲۷	۶۰-۶۴ ساله .....
۱۳۱۰۳۹	۱۲۳۷۴۰	۹۸۴۳۳۰	۱۶۵۱۶۷	۱۱۱۵۳۶۸	۲۲۴۶۲۷	۶۵-۶۹ ساله .....
۱۱۵۹۶۱	۱۱۷۴۹۲	۹۲۳۲۰۹	۱۵۲۷۵۳	۱۰۳۹۱۷۰	۲۰۸۰۲۲	۷۰-۷۴ ساله .....
۶۸۹۵۰	۷۵۶۶۷	۵۹۳۶۱۰	۹۹۷۸۲	۶۶۲۵۶۰	۱۳۴۱۷۴	۷۵-۷۹ ساله .....
۸۴۲۸۲	۸۸۹۸۲	۶۷۴۶۰۳	۱۱۳۴۱۲	۷۵۸۸۸۵	۱۵۷۳۸۲	۸۰ ساله و بیش تر .....

۱۱- تعداد و مساحت بهره‌برداری‌های با زمین آبی بر حسب استان (بهره‌برداری - هکتار)

باغ و قلمستان آبی		اراضی زراعی آبی		کل		استان
مساحت	تعداد	مساحت	تعداد	مساحت	تعداد	
۱۶۲۲۵۸۴	۱۵۵۰۵۳۹	۵۹۹۶۶۳۵	۱۶۸۱۷۲۰۴	۷۶۱۹۲۱۹	۲۶۶۸۱۹۷۹	کل کشور
۹۲۶۶۶	۱۱۴۲۲۷	۲۰۷۴۵۸	۸۹۴۲۰	۳۰۰۱۲۴	۱۶۵۳۹۵	آذربایجان شرقی
۹۷۵۷۳	۸۱۰۰۵	۲۵۲۷۹۱	۹۵۱۹۱	۳۵۰۳۶۵	۱۴۱۸۰۸	آذربایجان غربی
۳۰۷۸۰	۲۸۴۸۸	۱۸۵۶۵۲	۴۳۴۲۳	۲۱۶۴۳۲	۶۰۳۹۴	اردبیل
۶۹۸۹۹	۸۶۰۵۳	۲۵۹۸۴۲	۱۰۰۷۵۶	۳۲۹۷۴۰	۱۴۶۸۷۴	اصفهان
۱۴۶۴۵	۲۴۶۰۴	۳۳۷۵۵	۵۴۴۴	۴۸۴۰۰	۲۷۴۱۲	البرز
۴۸۰۲	۵۱۷۵	۷۰۹۰۵	۱۲۲۱۷	۷۵۷۰۷	۱۶۰۹۳	ایلام
۲۱۵۵۵	۱۳۳۴۷	۵۴۶۲۸	۶۵۷۹	۷۶۱۸۳	۱۸۳۱۷	بوشهر
۳۳۱۷۵	۳۳۴۹۸	۱۴۰۰۰۱	۱۷۳۴۹	۱۷۳۱۷۶	۴۵۷۰۸	تهران
۲۵۳۴۶	۲۷۰۰۰	۷۲۸۴۷	۲۸۵۰۴	۹۸۱۹۳	۴۴۰۵۹	چهارمحال و بختیاری
۳۲۸۴۰	۳۹۴۹۱	۱۲۴۸۶۲	۳۷۳۷۶	۱۵۷۷۰۲	۵۷۹۹۲	خراسان جنوبی
۱۰۱۱۳۳	۱۱۵۳۴۵	۷۰۱۲۰۹	۱۷۲۷۴۲	۸۰۲۳۴۲	۲۳۰۵۹۲	خراسان رضوی
۲۱۰۸۹	۳۱۲۰۲	۱۴۷۴۱۲	۳۱۴۴۰	۱۶۸۵۰۰	۴۹۷۸۹	خراسان شمالی
۳۷۳۲۸	۲۶۲۸۴	۷۵۹۰۹۰	۶۶۳۰۷	۷۹۶۴۱۸	۸۳۷۲۱	خوزستان
۴۶۴۷۷	۴۵۶۶۴	۱۰۷۷۰۴	۳۳۶۷۵	۱۵۴۱۸۱	۶۰۸۳۱	زنجان
۳۴۷۹۰	۲۵۵۱۸	۱۲۴۳۵۹	۱۹۷۱۹	۱۵۹۱۴۹	۳۵۴۹۰	سمنان
۵۶۹۴۴	۵۸۹۱۸	۲۱۹۹۳۶	۶۰۵۵۹	۲۷۶۸۸۰	۹۶۱۱۱	سیستان و بلوچستان
۱۲۵۱۱۵	۷۶۰۸۵	۵۷۱۷۷۲	۹۴۹۳۶	۶۹۶۸۸۷	۱۴۵۶۷۶	فارس
۵۵۷۳۵	۵۳۸۶۰	۱۵۱۳۰۴	۲۶۹۹۷	۲۰۷۰۳۹	۶۴۷۶۰	قزوین
۹۸۸۸	۶۸۱۳	۴۲۲۱۹	۳۳۱۱	۵۲۱۰۷	۸۳۲۱	قم
۲۲۹۹۷	۳۸۱۹۲	۹۵۲۱۹	۳۹۴۰۴	۱۱۸۲۱۷	۶۱۶۰۷	کردستان
۳۴۳۷۰۴	۱۷۳۱۹۵	۴۰۲۳۹۰	۸۵۱۴۹	۷۴۶۰۹۴	۲۱۰۲۸۸	کرمان
۱۷۴۷۵	۲۴۴۶۷	۱۳۲۸۶۶	۳۳۸۶۱	۱۵۰۳۴۱	۵۰۵۵۸	کرمانشاه
۱۸۶۹۳	۱۹۹۰۷	۳۶۸۹۹	۲۲۱۶۳	۵۵۵۹۲	۳۳۷۶۳	کهگیلویه و بویراحمد
۱۴۳۹۹	۱۰۶۹۴	۱۷۴۴۹۲	۳۷۸۳۰	۱۸۸۸۹۱	۴۴۴۸۸	گلستان
۱۸۸۰۰	۳۵۶۳۰	۱۲۹۱۶۳	۲۰۰۱۰۸	۱۴۷۹۶۳	۲۲۱۳۶۴	گیلان
۲۳۷۶۴	۲۷۷۰۳	۱۶۱۶۰۳	۴۷۵۴۴	۱۸۵۳۶۷	۶۳۱۱۴	لرستان
۷۵۲۴۱	۱۴۳۶۷۸	۱۵۱۴۹۲	۱۶۰۹۵۶	۲۲۶۷۳۳	۲۴۸۳۱۹	مازندران
۴۴۴۶۲	۴۷۲۸۷	۱۷۱۷۰۹	۳۲۱۸۷	۲۱۶۱۷۱	۵۹۹۸۹	مرکزی
۳۱۰۱۳	۲۰۹۵۰	۷۵۹۸۱	۱۲۵۹۶	۱۰۶۹۹۴	۲۹۴۹۰	هرمزگان
۲۸۵۹۹	۵۴۸۴۸	۱۹۴۰۰۸	۴۳۱۳۰	۲۲۲۶۰۷	۷۹۳۳۳	همدان
۷۱۶۵۹	۶۱۵۱۱	۴۳۰۶۵	۲۶۳۳۱	۱۱۴۷۲۴	۶۷۲۲۸	یزد

## ۱۲- تعداد و مساحت بهره‌برداری‌های با زمین دیم بر حسب استان (بهره‌برداری - هکتار)

باغ و قلمستان دیم		اراضی زراعی دیم		کل		استان
مساحت	تعداد	مساحت	تعداد	مساحت	تعداد	
۱۶۶۹۷۱	۱۷۷۰۸۴	۸۶۹۰۴۱۹	۱۱۷۳۳۷۶	۸۸۵۷۳۹۰	۱۲۹۱۷۳۷	کل کشور .....
۳۱۲۶	۲۲۹۴	۸۹۵۴۴۷	۱۰۹۸۶۴	۸۹۸۵۷۳	۱۱۰۷۱۳	آذربایجان شرقی .....
۷۲۳۱	۶۲۱۵	۴۶۴۱۳۳	۷۱۶۸۷	۴۷۱۳۶۴	۷۴۶۸۶	آذربایجان غربی .....
۳۷۰	۵۷۴	۴۸۵۲۱۸	۶۰۷۴۴	۴۸۵۵۸۸	۶۰۸۹۸	اردبیل .....
۱۱۳۸	۵۱۰	۵۱۵۸۸	۱۰۰۶۷	۵۲۲۷۷	۱۰۲۷۴	اصفهان .....
۱۲	۳۱	۱۸۱۴	۳۳۳	۱۸۲۷	۳۶۳	البرز .....
۱۲۲	۱۲۷	۱۸۸۷۹۰	۳۸۳۰۵	۱۸۸۹۱۲	۳۸۳۵۸	ایلام .....
۲۰۸۰	۲۷۵۹	۲۳۰۲۱۵	۱۴۳۷۹	۲۳۲۲۹۵	۱۵۳۹۴	بوشهر .....
۵۸	۶۰	۸۸۸۶	۱۷۲۴	۸۹۴۴	۱۷۸۲	تهران .....
۲۶۰	۲۳۴	۸۳۶۵۹	۲۹۵۶۲	۸۳۹۱۹	۲۹۶۹۰	چهارمحال و بختیاری .....
۲۳۰۳	۱۷۱۶	۲۹۷۳۳	۸۳۰۰	۳۲۰۳۶	۹۳۵۸	خراسان جنوبی .....
۲۶۴۵۳	۹۴۹۱	۶۳۱۳۱۶	۷۲۹۸۰	۶۵۷۷۶۹	۷۸۲۷۴	خراسان رضوی .....
۶۰۸۲	۴۶۶۰	۲۱۸۵۰۷	۳۷۰۰۲	۲۲۴۵۸۸	۳۸۴۷۶	خراسان شمالی .....
۱۲۶۷	۲۸۲	۵۲۷۱۸۷	۵۱۰۷۶	۵۲۸۴۵۴	۵۱۱۵۳	خوزستان .....
۴۷۰	۱۷۸۸	۶۶۲۱۷۹	۴۲۸۱۶	۶۶۲۶۴۹	۴۳۲۷۸	زنجان .....
۳۳	۶۶	۲۲۷۸۴	۳۳۱۷	۲۲۸۱۷	۳۳۵۴	سمنان .....
۱۲۴۲	۱۱۴۱	۶۰۲۵۶	۸۶۲۴	۶۱۴۹۸	۹۵۹۸	سیستان و بلوچستان .....
۳۴۷۳۵	۱۵۶۷۵	۲۵۵۸۴۵	۳۹۷۵۹	۲۹۰۵۸۱	۵۲۳۲۲	فارس .....
۱۰۸۸	۲۴۷۴	۱۶۲۱۵۹	۱۶۷۹۲	۱۶۳۲۴۷	۱۸۱۹۷	قزوین .....
۵	۹	۸۳۴	۱۹۳	۸۳۹	۲۰۲	قم .....
۵۶۹۰	۱۲۹۵۱	۹۲۷۹۷۴	۷۶۹۱۰	۹۳۳۶۶۴	۸۱۰۱۰	کردستان .....
۱۷۶۷	۸۲۲	۹۶۴۷	۳۳۴۶	۱۱۴۱۵	۴۰۷۱	کرمان .....
۱۰۷۶	۱۶۱۶	۵۳۰۴۴۲	۸۸۱۷۴	۵۳۱۵۱۸	۸۹۱۷۱	کرمانشاه .....
۱۶۲۴	۸۹۱	۱۶۰۱۶۰	۳۹۹۷۴	۱۶۱۷۸۴	۴۰۲۵۱	کهگیلویه و بویراحمد .....
۵۲۱۴	۴۸۷۸	۳۸۱۵۳۷	۵۹۴۱۸	۳۸۶۷۵۱	۶۱۶۲۱	گلستان .....
۴۱۶۱۰	۶۹۲۵۵	۲۰۱۹۲	۶۰۶۰۸	۶۱۸۰۲	۱۱۵۳۸۱	گیلان .....
۸۸۷	۷۶۲	۵۹۷۱۹۱	۹۷۷۴۴	۵۹۸۰۷۸	۹۷۹۹۰	لرستان .....
۱۵۶۰۶	۲۸۵۶۶	۹۱۰۷۲	۴۳۸۲۱	۱۰۶۶۷۸	۶۶۲۲۹	مازندران .....
۷۰۴	۱۳۰۱	۳۳۵۶۸۳	۲۵۱۴۹	۳۳۶۳۸۷	۲۵۴۷۴	مرکزی .....
۳۰۳۲	۳۲۰۷	۸۰۳۵	۱۷۷۹	۱۱۰۶۷	۴۵۸۰	هرمزگان .....
۱۶۳۶	۲۶۸۱	۶۴۷۹۳۱	۵۸۹۲۸	۶۴۹۵۶۷	۵۹۵۳۸	همدان .....
۵۱	۴۸	۳	۴	۵۴	۵۲	یزد .....

## ۱۳- تعداد و مساحت بهره‌برداری‌های دارای اراضی زراعی بر حسب استان (بهره‌برداری - هکتار)

آیش		زیر کشت		کل		استان
مساحت	تعداد	مساحت	تعداد	مساحت	تعداد	
۳۵۶۹۲۴۶	۶۵۴۱۲۵	۱۱۱۱۷۸۰۷	۲۳۳۲۷۷۱	۱۴۶۸۷۰۵۳	۲۴۷۰۱۴۰	کل کشور
۳۶۵۴۴۳	۷۴۷۰۸	۷۳۷۴۶۲	۱۵۱۳۹۹	۱۱۰۲۹۰۵	۱۶۲۸۹۷	آذربایجان شرقی
۱۱۱۲۷۳	۲۵۹۵۵	۶۰۵۶۵۱	۱۳۳۱۶۸	۷۱۶۹۲۴	۱۳۹۵۴۶	آذربایجان غربی
۱۷۱۹۴۲	۳۰۳۳۶	۴۹۸۹۲۹	۸۳۲۱۲	۶۷۰۸۷۱	۸۶۶۵۵	اردبیل
۱۳۹۵۲۱	۵۲۸۰۳	۱۷۱۹۰۸	۸۳۷۰۱	۳۱۱۴۳۰	۱۰۳۷۱۳	اصفهان
۶۲۹۰	۱۰۲۷	۲۹۲۸۰	۵۳۲۹	۳۵۵۶۹	۵۶۳۴	البرز
۲۸۰۴۰	۷۱۸۸	۲۳۱۶۵۵	۴۲۸۵۲	۲۵۹۶۹۵	۴۴۶۴۷	ایلام
۱۳۵۰۳	۱۵۱۴	۲۷۱۳۴۰	۱۹۳۴۹	۲۸۴۸۴۳	۱۹۷۹۱	بوشهر
۳۰۰۰۹	۴۳۳۶	۱۱۸۸۷۸	۱۶۵۰۲	۱۴۸۸۸۷	۱۸۱۴۵	تهران
۳۲۷۰۶	۹۵۹۱	۱۲۳۸۰۰	۴۲۷۹۹	۱۵۶۵۰۵	۴۴۳۲۷	چهارمحال و بختیاری
۸۴۱۹۹	۲۲۰۶۴	۷۰۳۹۶	۳۸۶۵۱	۱۵۴۵۹۶	۴۱۹۴۰	خراسان جنوبی
۵۰۸۸۴۷	۹۱۶۹۷	۸۲۳۶۷۸	۱۹۷۰۳۹	۱۳۳۲۵۲۵	۲۱۴۷۱۵	خراسان رضوی
۱۳۱۹۷۱	۲۴۷۷۸	۲۳۳۹۴۷	۵۱۵۱۷	۳۶۵۹۱۹	۵۶۲۷۹	خراسان شمالی
۷۶۵۳۷	۷۱۵۴	۱۲۰۹۷۴۰	۱۰۷۴۱۳	۱۲۸۶۲۷۷	۱۱۰۷۷۴	خوزستان
۳۰۵۴۲۹	۳۲۶۸۸	۴۶۴۴۵۴	۵۲۲۹۱	۷۶۹۸۸۳	۵۶۱۷۵	زنجان
۵۴۷۵۳	۹۶۸۰	۹۲۳۹۰	۲۰۶۹۱	۱۴۷۱۴۳	۲۲۴۱۲	سمنان
۷۰۷۹۹	۱۵۴۳۵	۲۰۹۳۹۳	۶۳۲۸۲	۲۸۰۱۹۲	۶۸۶۷۴	سیستان و بلوچستان
۲۰۴۲۲۳	۳۴۲۲۳	۶۲۳۳۹۴	۱۱۳۷۲۲	۸۲۷۶۱۷	۱۲۳۵۸۷	فارس
۸۸۲۵۳	۱۴۹۶۲	۲۲۵۲۱۱	۳۴۴۶۱	۳۱۳۴۶۳	۳۷۷۹۰	قزوین
۱۰۵۵۰	۱۳۸۲	۳۲۵۰۳	۳۱۰۱	۴۳۰۵۳	۳۴۱۲	قم
۳۲۹۳۵۰	۳۵۹۱۳	۶۹۳۸۴۳	۸۴۱۵۱	۱۰۲۳۱۹۳	۸۸۲۹۳	کردستان
۷۶۹۷۹	۱۹۵۷۶	۳۳۵۰۵۹	۸۱۱۴۱	۴۱۲۰۲۸	۸۶۲۸۰	کرمان
۲۹۳۳۳	۵۸۳۱	۶۳۳۹۷۵	۱۰۱۳۸۳	۶۶۳۳۰۸	۱۰۲۹۷۹	کرمانشاه
۳۸۴۳۸	۱۲۰۴۷	۱۵۸۶۲۲	۴۷۴۱۲	۱۹۷۰۵۹	۵۱۳۵۲	کهگیلویه و بویراحمد
۸۸۱۳	۱۷۴۸	۵۴۷۲۱۵	۸۸۰۸۵	۵۵۶۰۲۸	۸۸۷۵۶	گلستان
۳۷۳۴	۳۴۸۳	۱۴۵۶۲۲	۲۱۷۳۶۷	۱۴۹۳۵۶	۲۱۸۵۱۵	گیلان
۹۳۳۴۶	۱۶۲۹۴	۶۶۵۴۴۸	۱۱۳۰۹۲	۷۵۸۷۹۴	۱۱۶۹۴۴	لرستان
۲۰۰۴۵	۱۰۴۰۷	۲۲۲۵۱۸	۱۸۳۳۲۰	۲۴۲۵۶۳	۱۸۷۷۵۸	مازندران
۲۰۰۹۵۲	۲۶۷۶۷	۳۰۶۴۴۰	۴۲۸۹۴	۵۰۷۳۹۲	۴۵۲۰۱	مرکزی
۱۰۶۷۸	۲۳۱۶	۷۳۳۳۸	۱۳۴۸۶	۸۴۰۱۶	۱۴۲۴۱	هرمزگان
۳۰۱۵۱۱	۴۳۰۱۶	۵۴۰۴۲۹	۷۷۳۱۹	۸۴۱۹۴۰	۸۲۳۷۶	همدان
۲۱۷۷۸	۱۵۱۹۸	۲۱۲۹۰	۲۲۶۴۴	۴۳۰۶۸	۲۶۳۳۳	یزد

۱۴- تعداد و مساحت بهره‌برداری‌های دارای اراضی زراعی بر حسب وسعت اراضی کشاورزی (بهره‌برداری - هکتار)

آیش		زیر کشت		کل		وسعت اراضی کشاورزی
مساحت	تعداد	مساحت	تعداد	مساحت	تعداد	
۳۵۶۹۲۴۶	۶۵۴۱۲۵	۱۱۱۱۷۸۰۷	۲۳۳۲۷۷۱	۱۴۶۸۷۰۵۳	۲۴۷۰۱۴۰	جمع.....
۱۸۳۴۷	۷۰۷۲۰	۱۸۸۲۲۸	۵۶۲۳۶۲	۲۰۶۵۷۶	۵۹۸۱۳۷	جمع کمتر از ۱ هکتار.....
۲۲۰	۵۱۰۲	۱۹۰۳	۴۵۹۲۱	۲۱۲۳	۴۹۲۲۷	کمتر از ۰/۱ هکتار.....
۷۷۹	۸۶۹۸	۷۵۷۰	۶۹۲۰۴	۸۳۴۹	۷۴۵۹۶	۰/۱ تا کمتر از ۰/۲ هکتار.....
۴۸۰	۲۴۸۴۱	۵۵۴۰۴	۲۱۳۱۹۰	۶۰۲۸۴	۲۲۶۱۰۶	۰/۲ تا کمتر از ۰/۵ هکتار.....
۱۲۴۶۹	۳۲۰۷۹	۱۲۳۳۵۱	۲۳۴۰۴۷	۱۳۵۸۱۹	۲۴۸۲۰۸	۰/۵ تا کمتر از ۱ هکتار.....
۳۳۶۶۷۶	۲۲۹۵۹۹	۱۸۷۳۲۳۸	۹۸۶۸۰۲	۲۲۰۹۹۱۴	۱۰۵۶۸۶۵	جمع ۱ تا کمتر از ۵ هکتار.....
۴۹۵۸۷	۶۴۲۱۸	۳۶۷۸۳۶	۳۶۲۱۳۷	۴۱۷۴۲۳	۳۸۸۶۱۲	۱ تا کمتر از ۲ هکتار.....
۸۲۶۸۲	۶۲۷۶۸	۴۹۹۱۵۸	۲۷۷۴۲۶	۵۸۱۸۴۰	۲۹۸۴۶۹	۲ تا کمتر از ۳ هکتار.....
۹۴۶۵۴	۵۳۲۴۳	۵۰۰۱۱۷	۱۹۴۱۵۵	۵۹۴۷۷۱	۲۰۷۷۲۴	۳ تا کمتر از ۴ هکتار.....
۱۰۹۷۵۳	۴۹۳۷۱	۵۰۶۱۲۸	۱۵۳۰۸۴	۶۱۵۸۸۱	۱۶۲۰۶۰	۴ تا کمتر از ۵ هکتار.....
۱۲۳۷۶۵۳	۲۶۵۶۶۵	۴۲۳۸۴۴۸	۶۲۷۵۱۱	۵۴۷۶۱۰۱	۶۵۴۸۱۵	جمع ۵ تا کمتر از ۲۰ هکتار.....
۳۱۰۰۶۱	۱۰۲۷۹۱	۱۲۹۶۷۱۵	۲۸۱۹۷۰	۱۶۰۶۷۷۶	۲۹۶۶۲۹	۵ تا کمتر از ۷/۵ هکتار.....
۱۸۴۱۹۰	۴۵۶۳۵	۶۵۳۰۷۳	۱۰۳۷۸۴	۸۳۷۲۶۳	۱۰۷۶۲۷	۷/۵ تا کمتر از ۱۰ هکتار.....
۴۵۲۴۹۷	۸۰۳۴۶	۱۴۳۸۳۴۰	۱۷۰۲۹۶	۱۸۹۰۸۳۷	۱۷۶۷۷۵	۱۰ تا کمتر از ۱۵ هکتار.....
۲۹۰۹۰۵	۳۶۸۹۳	۸۵۰۳۲۰	۷۱۴۶۱	۱۱۴۱۲۲۵	۷۳۷۸۴	۱۵ تا کمتر از ۲۰ هکتار.....
۹۲۶۲۳۴	۶۸۲۹۱	۲۴۳۸۰۶۶	۱۲۳۰۸۴	۳۳۶۴۳۰۰	۱۲۶۵۲۴	جمع ۲۰ تا کمتر از ۵۰ هکتار.....
۳۱۲۳۷۴	۲۹۸۳۶	۸۴۰۵۶۰	۵۴۹۹۴	۱۱۵۲۹۳۳	۵۶۷۲۴	۲۰ تا کمتر از ۲۵ هکتار.....
۳۴۲۷۸۱	۲۴۴۵۱	۹۱۲۹۷۰	۴۳۹۶۴	۱۲۵۵۷۵۱	۴۵۱۵۴	۲۵ تا کمتر از ۳۵ هکتار.....
۲۷۱۰۸۰	۱۴۰۰۳	۶۸۴۵۳۶	۲۴۱۲۶	۹۵۵۶۱۶	۲۴۶۴۶	۳۵ تا کمتر از ۵۰ هکتار.....
۱۰۵۰۳۳۶	۱۹۸۵۱	۲۳۷۹۸۲۷	۳۳۰۱۲	۳۴۳۰۱۶۳	۳۳۷۹۸	جمع ۵۰ هکتار و بیش تر.....
۴۲۶۱۴۳	۱۳۸۰۰	۱۰۲۵۲۸۹	۲۳۵۶۷	۱۴۵۱۴۳۱	۲۴۱۱۳	۵۰ تا کمتر از ۱۰۰ هکتار.....
۲۶۶۱۲۴	۴۳۶۰	۵۷۲۸۶۳	۶۹۴۱	۸۳۸۹۸۶	۷۰۹۸	۱۰۰ تا کمتر از ۲۰۰ هکتار.....
۱۹۳۳۰۱	۱۴۰۱	۳۵۶۷۸۹	۲۰۶۱	۵۵۰۰۹۰	۲۱۱۷	۲۰۰ تا کمتر از ۵۰۰ هکتار.....
۶۳۸۹۵	۲۰۱	۱۲۹۰۵۸	۳۰۹	۱۹۲۹۵۳	۳۲۴	۵۰۰ تا کمتر از ۱۰۰۰ هکتار.....
۴۰۴۴۳	۵۹	۶۵۳۰۸	۸۱	۱۰۵۷۵۱	۸۶	۱۰۰۰ تا کمتر از ۲۰۰۰ هکتار.....
۶۰۴۳۲	۳۱	۲۳۰۵۲۰	۵۵	۲۹۰۹۵۱	۶۲	۲۰۰۰ هکتار و بیش تر.....

۱۵- تعداد و مساحت بهره‌برداری‌های دارای اراضی زراعی بر حسب وسعت اراضی زراعی (بهره‌برداری - هکتار)

آیش		زیر کشت		کل		وسعت اراضی زراعی
مساحت	تعداد	مساحت	تعداد	مساحت	تعداد	
۳۵۶۹۲۴۶	۶۵۴۱۲۵	۱۱۱۱۷۸۰۷	۲۳۳۲۷۷۱	۱۴۶۸۷۰۵۳	۲۴۷۰۱۴۰	جمع .....
۲۳۰۰۸	۸۱۳۳۹	۲۱۷۰۱۱	۶۲۰۸۵۴	۲۴۰۰۱۹	۶۶۱۶۵۳	جمع کمتر از ۱ هکتار .....
۳۱۸	۷۱۴۴	۲۸۴۴	۶۷۹۰۶	۳۱۶۲	۷۲۵۸۵	کمتر از ۰/۱ هکتار .....
۱۱۲۹	۱۱۵۶۰	۱۰۳۸۸	۸۶۶۹۶	۱۱۵۱۷	۹۳۶۲۷	۰/۱ تا کمتر از ۰/۲ هکتار .....
۶۴۹۶	۲۸۸۳۳	۶۷۱۶۱	۲۳۳۶۹۰	۷۳۶۵۷	۲۴۸۵۱۸	۰/۲ تا کمتر از ۰/۵ هکتار .....
۱۵۰۶۶	۳۳۸۰۲	۱۳۶۶۱۸	۲۳۲۵۶۲	۱۵۱۶۸۳	۲۴۶۹۲۳	۰/۵ تا کمتر از ۱ هکتار .....
۳۶۰۳۲۶	۲۳۲۵۲۲	۱۹۵۱۷۶۸	۹۶۶۶۱۶	۲۳۱۲۰۹۴	۱۰۳۴۸۲۶	جمع ۱ تا کمتر از ۵ هکتار .....
۵۵۴۰۰	۶۶۰۱۱	۳۹۴۹۸۲	۳۵۸۸۶۰	۴۵۰۳۸۲	۳۸۵۸۵۴	۱ تا کمتر از ۲ هکتار .....
۹۰۷۷۸	۶۴۷۸۸	۵۲۷۵۲۹	۲۷۴۰۸۰	۶۱۸۳۰۷	۲۹۴۷۵۳	۲ تا کمتر از ۳ هکتار .....
۹۹۴۴۷	۵۲۶۱۶	۵۱۵۳۶۵	۱۸۷۲۰۷	۶۱۴۸۱۲	۱۹۹۶۷۸	۳ تا کمتر از ۴ هکتار .....
۱۱۴۷۰۱	۴۹۱۰۸	۵۱۳۸۹۲	۱۴۶۴۶۹	۶۲۸۵۹۳	۱۵۴۵۴۱	۴ تا کمتر از ۵ هکتار .....
۱۲۲۸۷۷۲	۲۵۴۷۱۳	۴۱۸۳۵۹۵	۵۹۴۳۹۸	۵۴۱۲۳۶۷	۶۱۸۸۵۵	جمع ۵ تا کمتر از ۲۰ هکتار .....
۳۱۹۰۷۵	۱۰۰۹۴۰	۱۳۰۷۶۹۲	۲۷۰۳۶۷	۱۶۲۶۷۶۷	۲۸۳۶۲۵	۵ تا کمتر از ۷/۵ هکتار .....
۱۷۵۰۴۴	۴۱۱۰۶	۶۱۹۹۷۳	۹۳۰۱۰	۷۹۵۰۱۸	۹۶۰۹۲	۷/۵ تا کمتر از ۱۰ هکتار .....
۴۴۹۹۴۴	۷۷۵۲۳	۱۴۲۳۶۰۷	۱۶۳۲۶۱	۱۸۷۳۵۵۱	۱۶۹۲۷۰	۱۰ تا کمتر از ۱۵ هکتار .....
۲۸۴۷۰۸	۳۵۱۴۴	۸۳۲۳۲۳	۶۷۷۶۱	۱۱۱۷۰۳۱	۶۹۸۶۸	۱۵ تا کمتر از ۲۰ هکتار .....
۹۱۹۱۱۳	۶۶۴۰۳	۲۴۱۴۵۱۷	۱۱۹۲۵۴	۳۳۳۳۶۳۰	۱۲۲۴۵۴	جمع ۲۰ تا کمتر از ۵۰ هکتار .....
۳۱۳۱۰۳	۲۹۲۹۳	۸۳۸۴۹۳	۵۳۷۴۸	۱۱۵۱۵۹۵	۵۵۳۹۲	۲۰ تا کمتر از ۲۵ هکتار .....
۳۳۹۳۹۲	۲۳۶۵۹	۹۰۴۹۲۸	۴۲۴۷۴	۱۲۴۴۳۲۰	۴۳۵۶۷	۲۵ تا کمتر از ۳۵ هکتار .....
۲۶۶۶۱۸	۱۳۴۵۰	۶۷۱۰۹۷	۲۳۰۳۲	۹۳۷۷۱۴	۲۳۴۹۶	۳۵ تا کمتر از ۵۰ هکتار .....
۱۰۳۸۰۲۸	۱۹۱۴۹	۲۳۵۰۹۱۶	۳۱۶۴۹	۳۳۸۸۹۴۴	۳۲۳۵۲	جمع ۵۰ هکتار و بیش تر .....
۴۲۱۷۶۶	۱۳۳۱۹	۱۰۱۴۲۸۲	۲۲۶۴۱	۱۴۳۶۰۴۸	۲۳۱۱۹	۵۰ تا کمتر از ۱۰۰ هکتار .....
۲۶۲۵۸۱	۴۱۹۳	۵۶۲۳۲۱	۶۶۱۶	۸۲۴۹۰۲	۶۷۶۱	۱۰۰ تا کمتر از ۲۰۰ هکتار .....
۱۹۱۴۶۷	۱۳۶۰	۳۵۴۲۵۳	۱۹۷۳	۵۴۵۷۲۰	۲۰۲۷	۲۰۰ تا کمتر از ۵۰۰ هکتار .....
۶۳۲۳۳	۱۹۱	۱۲۷۰۵۷	۲۹۴	۱۹۰۲۹۰	۳۰۸	۵۰۰ تا کمتر از ۱۰۰۰ هکتار .....
۴۱۳۶۰	۵۷	۶۴۸۴۹	۷۵	۱۰۶۲۰۹	۸۰	۱۰۰۰ تا کمتر از ۲۰۰۰ هکتار .....
۵۷۶۲۲	۲۹	۲۲۸۱۵۵	۵۱	۲۸۵۷۷۶	۵۸	۲۰۰۰ هکتار و بیش تر .....

## ۱۶- تعداد و مساحت بهره‌برداری‌های دارای اراضی زراعی بر حسب سن بهره‌بردار (بهره‌برداری - هکتار)

آیش		زیر کشت		کل		سن بهره‌بردار
مساحت	تعداد	مساحت	تعداد	مساحت	تعداد	
۳۴۵۲۴۰۵	۶۵۲۹۸۷	۱۰۷۴۶۰۱۵	۲۳۳۰۰۳۷	۱۴۱۹۸۴۱۹	۲۴۶۷۱۵۸	جمع .....
۲۵۲	۶۲	۱۰۵۱	۲۲۲	۱۳۰۳	۲۴۱	کمتر از ۱۵ ساله .....
۲۶۳۹	۵۸۸	۹۱۷۱	۲۲۰۴	۱۱۸۰۹	۲۳۶۳	۱۵-۱۹ ساله .....
۲۷۴۷۶	۵۷۱۴	۹۹۲۳۴	۲۳۲۴۷	۱۲۶۷۱۰	۲۴۶۵۰	۲۰-۲۴ ساله .....
۹۰۸۸۳	۱۹۸۰۹	۳۴۰۱۰۱	۸۲۲۰۳	۴۳۰۹۸۴	۸۶۹۸۷	۲۵-۲۹ ساله .....
۱۶۷۶۰۴	۳۵۶۵۸	۶۱۸۵۳۷	۱۴۶۹۸۴	۷۸۶۱۴۱	۱۵۵۵۰۲	۳۰-۳۴ ساله .....
۲۴۲۹۸۹	۴۹۲۲۶	۸۵۷۱۴۴	۱۹۸۷۸۷	۱۱۰۰۱۳۴	۲۱۰۱۴۸	۳۵-۳۹ ساله .....
۳۳۵۷۵۷	۶۵۸۲۴	۱۱۳۵۴۵۳	۲۵۷۸۶۹	۱۴۷۱۲۱۰	۲۷۲۷۳۴	۴۰-۴۴ ساله .....
۳۹۷۹۵۰	۷۳۷۳۶	۱۳۲۹۹۷۲	۲۸۵۸۷۰	۱۷۲۷۹۲۱	۳۰۱۸۹۹	۴۵-۴۹ ساله .....
۴۸۸۳۳۴	۸۸۴۶۰	۱۵۲۱۹۵۷	۳۱۹۶۱۲	۲۰۱۰۲۹۱	۳۳۷۵۱۶	۵۰-۵۴ ساله .....
۴۲۹۴۳۷	۷۶۷۰۷	۱۳۰۳۵۰۲	۲۶۴۹۰۸	۱۷۳۲۹۳۸	۲۷۹۹۱۳	۵۵-۵۹ ساله .....
۴۲۱۳۰۴	۷۴۸۰۴	۱۲۰۱۹۲۲	۲۴۹۶۵۹	۱۶۲۳۲۲۶	۲۶۴۰۸۹	۶۰-۶۴ ساله .....
۲۵۶۶۳۷	۴۸۱۴۶	۷۲۷۶۹۲	۱۵۵۸۶۶	۹۸۴۳۳۰	۱۶۵۱۶۷	۶۵-۶۹ ساله .....
۲۴۹۷۸۸	۴۷۸۸۲	۶۷۳۴۲۱	۱۴۳۴۴۷	۹۲۳۲۰۹	۱۵۲۷۵۳	۷۰-۷۴ ساله .....
۱۶۱۰۲۸	۳۱۹۴۷	۴۳۲۵۸۱	۹۳۶۵۹	۵۹۳۶۱۰	۹۹۷۸۲	۷۵-۷۹ ساله .....
۱۸۰۳۲۵	۳۴۴۲۵	۴۹۴۲۷۸	۱۰۵۴۹۹	۶۷۴۶۰۳	۱۱۳۴۱۲	۸۰ ساله و بیش تر .....

۱۷- تعداد و مساحت بهره‌برداری‌های دارای اراضی زراعی آبی بر حسب استان (بهره‌برداری - هکتار)

آبش		زیر کشت		کل		استان
مساحت	تعداد	مساحت	تعداد	مساحت	تعداد	
۱۱۹۵۷۰۲	۳۲۱۴۰۷	۴۱۰۰۹۳۳	۱۶۰۴۴۳۲	۵۹۹۶۶۳۵	۱۶۸۱۷۲۰۴	کل کشور .....
۳۶۲۵۹	۱۵۵۵۹	۱۷۱۱۹۹	۸۴۸۲۸	۲۰۷۴۵۸	۸۹۴۲۰	آذربایجان شرقی .....
۱۷۸۶۱	۷۳۷۲	۲۳۴۹۳۰	۹۱۸۹۴	۲۵۲۷۹۱	۹۵۱۹۱	آذربایجان غربی .....
۸۹۷۸	۳۰۴۸	۱۷۶۶۷۴	۴۲۵۰۶	۱۸۵۶۵۲	۴۳۴۲۳	اردبیل .....
۱۲۱۳۷۸	۵۰۷۲۸	۱۳۸۴۶۴	۸۰۶۵۱	۲۵۹۸۴۲	۱۰۰۷۵۶	اصفهان .....
۵۴۷۷	۸۴۳	۲۸۲۷۸	۵۲۳۷	۳۳۷۵۵	۵۴۴۴	البرز .....
۲۱۳۷	۶۰۴	۶۸۷۶۸	۱۱۸۴۲	۷۰۹۰۵	۱۲۲۱۷	ایلام .....
۳۸۲۷	۶۳۲	۵۰۸۰۰	۶۴۷۵	۵۴۶۲۸	۶۵۷۹	بوشهر .....
۲۶۳۸۶	۳۷۰۱	۱۱۳۶۱۵	۱۵۹۵۹	۱۴۰۰۰۱	۱۷۳۴۹	تهران .....
۱۷۰۵۹	۶۱۱۴	۵۵۷۸۸	۲۷۵۱۶	۷۲۸۴۷	۲۸۵۰۴	چهارمحال و بختیاری .....
۶۶۱۱۳	۱۸۸۷۷	۵۸۷۵۰	۳۵۳۷۹	۱۲۴۸۶۲	۳۷۳۷۶	خراسان جنوبی .....
۲۴۸۰۸۰	۶۲۱۵۰	۴۵۳۱۲۸	۱۶۵۱۸۸	۷۰۱۲۰۹	۱۷۲۷۴۲	خراسان رضوی .....
۵۷۵۶۴	۱۰۴۳۰	۸۹۸۴۸	۲۹۵۶۱	۱۴۷۴۱۲	۳۱۴۴۰	خراسان شمالی .....
۴۰۴۵۲	۳۲۵۹	۷۱۸۶۳۸	۶۴۷۳۸	۷۵۹۰۹۰	۶۶۳۰۷	خوزستان .....
۱۴۸۰۳	۴۴۱۵	۹۲۹۰۲	۳۲۱۴۹	۱۰۷۷۰۴	۳۳۶۷۵	زنجان .....
۵۲۴۴۵	۹۳۲۶	۷۱۹۱۴	۱۸۰۸۹	۱۲۴۳۵۹	۱۹۷۱۹	سمنان .....
۵۳۳۲۳	۱۴۰۴۰	۱۶۶۶۱۳	۵۵۶۴۵	۲۱۹۹۳۶	۶۰۵۵۹	سیستان و بلوچستان .....
۱۴۶۶۱۸	۲۶۶۸۳	۴۲۵۳۵۴	۸۷۴۹۲	۵۷۱۷۷۲	۹۴۹۳۶	فارس .....
۳۵۶۱۰	۷۸۷۴	۱۱۵۶۹۴	۲۵۲۲۹	۱۵۱۳۰۴	۲۶۹۹۷	قزوین .....
۱۰۳۱۳	۱۳۲۵	۳۱۹۰۶	۳۰۱۲	۴۲۲۱۹	۳۳۱۱	قم .....
۸۴۵۶	۳۷۶۰	۸۶۷۶۴	۳۷۸۲۱	۹۵۲۱۹	۳۹۴۰۴	کردستان .....
۷۲۱۶۰	۱۸۷۷۱	۳۳۰۲۳۰	۸۰۰۷۳	۴۰۲۳۹۰	۸۵۱۴۹	کرمان .....
۱۲۳۹	۴۹۹	۱۳۱۶۲۷	۳۳۶۲۴	۱۳۲۸۶۶	۳۳۸۶۱	کرمانشاه .....
۳۵۹۷	۲۱۶۶	۳۳۳۰۲	۲۰۸۰۹	۳۶۸۹۹	۲۲۱۶۳	کهگیلویه و بویراحمد .....
۹۶۴	۲۵۱	۱۷۳۵۲۸	۳۷۷۱۴	۱۷۴۴۹۲	۳۷۸۳۰	گلستان .....
۵۸۵	۱۱۲۳	۱۲۸۵۷۸	۱۹۹۶۳۵	۱۲۹۱۶۳	۲۰۰۱۰۸	گیلان .....
۱۰۷۵۰	۲۶۸۶	۱۵۰۸۵۳	۴۶۵۴۱	۱۶۱۶۰۳	۴۷۵۴۴	لرستان .....
۴۵۱۱	۲۱۲۵	۱۴۶۹۸۰	۱۵۹۶۱۶	۱۵۱۴۹۲	۱۶۰۹۵۶	مازندران .....
۶۴۸۱۶	۱۵۵۱۱	۱۰۶۸۹۳	۳۰۰۰۸	۱۷۱۷۰۹	۳۲۱۸۷	مرکزی .....
۹۴۸۶	۱۸۳۶	۶۶۴۹۵	۱۲۱۲۹	۷۵۹۸۱	۱۲۵۹۶	هرمزگان .....
۳۲۸۸۱	۱۰۷۰۴	۱۶۱۱۲۸	۴۰۴۳۲	۱۹۴۰۰۸	۴۳۱۳۰	همدان .....
۲۱۷۷۵	۱۵۱۹۶	۲۱۲۹۰	۲۲۶۴۳	۴۳۰۶۵	۲۶۳۳۱	یزد .....



## ۱۸- تعداد و مساحت اراضی زراعی بهره‌برداری‌ها به تفکیک آبی و دیم بر حسب استان (بهره‌برداری - هکتار)

فقط آبی		جمع		استان
مساحت	تعداد	مساحت	تعداد	
۴۸۵۳۸۱۶	۱۲۹۶۷۶۴	۱۴۶۸۷۰۵۳	۲۴۷۰۱۴۰	کل کشور
۱۱۶۹۳۱	۵۳۰۳۳	۱۱۰۲۹۰۵	۱۶۲۸۹۷	آذربایجان شرقی
۱۷۳۱۱۱	۶۷۸۶۰	۷۱۶۹۲۴	۱۳۹۵۴۶	آذربایجان غربی
۹۹۸۷۸	۲۵۹۱۱	۶۷۰۸۷۱	۸۶۶۵۵	اردبیل
۲۴۰۲۴۷	۹۳۶۴۶	۳۱۱۴۳۰	۱۰۳۷۱۳	اصفهان
۳۲۵۷۹	۵۳۰۱	۳۵۵۶۹	۵۶۳۴	البرز
۵۴۹۷۵	۶۳۴۲	۲۵۹۶۹۵	۴۴۶۴۷	ایلام
۴۲۲۱۸	۵۴۱۲	۲۸۴۸۴۳	۱۹۷۹۱	بوشهر
۱۳۷۷۱۶	۱۶۴۲۰	۱۴۸۸۸۷	۱۸۱۴۵	تهران
۴۵۹۹۹	۱۴۷۶۵	۱۵۶۵۰۵	۴۴۳۲۷	چهارمحال و بختیاری
۱۱۸۰۸۵	۳۳۶۴۱	۱۵۴۵۹۶	۴۱۹۴۰	خراسان جنوبی
۵۷۲۱۳۱	۱۴۱۷۳۶	۱۳۳۲۵۲۵	۲۱۴۷۱۵	خراسان رضوی
۱۰۹۶۴۵	۱۹۲۷۷	۳۶۵۹۱۹	۵۶۲۷۹	خراسان شمالی
۷۱۹۵۵۴	۵۹۶۹۸	۱۲۸۶۲۷۷	۱۱۰۷۷۴	خوزستان
۳۸۷۲۹	۱۳۳۶۰	۷۶۹۸۸۳	۵۶۱۷۵	زنجان
۱۲۱۰۷۷	۱۹۰۹۵	۱۴۷۱۴۳	۲۲۴۱۲	سمنان
۲۱۸۶۲۲	۶۰۰۵۰	۲۸۰۱۹۲	۶۸۶۷۴	سیستان و بلوچستان
۵۱۵۳۳۷	۸۳۸۲۸	۸۲۷۶۱۷	۱۲۳۵۸۷	فارس
۱۳۱۱۵۶	۲۰۹۹۸	۳۱۳۴۶۳	۳۷۷۹۰	قزوین
۴۲۰۳۲	۳۲۲۰	۴۳۰۵۳	۳۴۱۲	قم
۳۷۴۲۶	۱۱۳۸۲	۱۰۲۳۱۹۳	۸۸۲۹۲	کردستان
۳۹۵۵۲۹	۸۲۹۳۴	۴۱۲۰۳۸	۸۶۲۸۰	کرمان
۷۰۵۶۴	۱۴۸۰۵	۶۶۳۳۰۸	۱۰۲۹۷۹	کرمانشاه
۲۱۹۳۰	۱۱۳۷۸	۱۹۷۰۵۹	۵۱۳۵۲	کهگیلویه و بویراحمد
۱۳۳۸۶۲	۲۹۳۳۸	۵۵۶۰۲۸	۸۸۷۵۶	گلستان
۹۸۸۳۷	۱۵۷۹۰۷	۱۴۹۳۵۶	۲۱۸۵۱۵	گیلان
۷۴۳۱۲	۱۹۲۰۰	۷۵۸۷۹۴	۱۱۶۹۴۴	لرستان
۱۳۵۲۸۷	۱۴۳۹۳۷	۲۴۲۵۶۳	۱۸۷۷۵۸	مازندران
۱۲۳۸۵۹	۲۰۰۵۱	۵۰۷۳۹۲	۴۵۲۰۱	مرکزی
۷۵۵۸۰	۱۲۴۶۲	۸۴۰۱۶	۱۴۴۴۱	هرمزگان
۱۱۳۵۴۵	۲۳۴۴۸	۸۴۱۹۴۰	۸۲۳۷۶	همدان
۴۳۰۶۴	۲۶۳۲۹	۴۳۰۶۸	۲۶۳۳۳	یزد



۱۸- تعداد و مساحت اراضی زراعی بهره‌برداری‌ها به تفکیک آبی و دیم بر حسب استان (دنباله) (بهره‌برداری - هکتار)

آبی و دیم توأم			فقط دیم		استان	
مساحت			تعداد	مساحت		تعداد
دیم	آبی	جمع				
۲۵۶۶۳۴۷	۱۱۴۲۱۱۸	۳۷۰۹۱۶۵	۳۹۰۴۴۰	۶۱۲۴۰۷۲	۷۸۲۹۳۶	کل کشور
۲۵۲۶۰۷	۹۰۵۲۷	۳۴۳۱۳۴	۳۶۳۸۷	۶۴۲۸۴۰	۷۳۴۷۶	آذربایجان شرقی
۱۵۷۹۷۳	۷۹۶۸۰	۲۳۷۶۵۴	۲۷۳۳۱	۳۰۶۱۵۹	۴۴۳۵۵	آذربایجان غربی
۱۲۸۹۱۱	۸۵۷۷۵	۲۱۴۶۸۶	۱۷۵۱۲	۳۵۶۳۰۷	۴۳۲۳۳	اردبیل
۳۸۲۸۱	۱۹۵۹۵	۵۷۸۷۶	۷۱۰۹	۱۳۳۰۷	۲۹۵۷	اصفهان
۷۷۶	۱۱۷۶	۱۹۵۲	۱۴۳	۱۰۳۸	۱۹۰	البرز
۲۸۵۷۳	۱۵۹۳۱	۴۴۵۰۴	۵۸۷۶	۱۶۰۲۱۷	۳۲۴۲۹	ایلام
۱۶۶۲۶	۱۲۴۱۰	۲۹۰۳۶	۱۱۶۷	۲۱۳۵۸۹	۱۳۲۱۲	بوشهر
۴۸۹۹	۲۲۸۵	۷۱۸۴	۹۲۸	۳۹۸۷	۷۹۶	تهران
۴۶۶۲۶	۲۶۸۴۸	۷۳۴۷۵	۱۳۷۳۹	۳۷۰۳۲	۱۵۸۲۳	چهارمحال و بختیاری
۱۴۵۰۱	۶۷۷۷	۲۱۲۷۸	۳۷۳۵	۱۵۲۳۲	۴۵۶۵	خراسان جنوبی
۲۸۱۳۲۶	۱۲۹۰۷۷	۴۱۰۴۰۳	۳۱۰۰۷	۳۴۹۹۹۱	۴۱۹۷۳	خراسان رضوی
۷۲۹۹۲	۳۷۷۶۷	۱۱۰۷۵۸	۱۲۱۶۳	۱۴۵۵۱۵	۲۴۸۳۹	خراسان شمالی
۵۴۳۷۱	۳۹۵۳۶	۹۳۹۰۶	۶۶۰۹	۴۷۲۸۱۷	۴۴۴۶۷	خوزستان
۳۱۱۶۲۱	۶۸۹۷۶	۳۸۰۵۹۷	۲۰۳۱۵	۳۵۰۵۵۸	۲۲۵۰۱	زنجان
۴۶۴۳	۳۲۸۲	۷۹۲۵	۶۲۴	۱۸۱۴۱	۲۶۹۳	سمنان
۱۳۵۷	۱۳۱۴	۲۶۷۱	۵۰۹	۵۸۸۹۹	۸۱۱۵	سیستان و بلوچستان
۶۸۴۵۲	۵۶۴۳۵	۱۲۴۸۸۷	۱۱۱۰۸	۱۸۷۳۹۳	۲۸۶۵۱	فارس
۵۱۸۸۵	۲۰۱۴۸	۷۲۰۳۳	۶۰۰۰	۱۱۰۲۷۴	۱۰۷۹۲	قزوین
۴۱۳	۱۸۸	۶۰۱	۹۲	۴۲۱	۱۰۱	قم
۲۹۰۰۹۵	۵۷۷۹۴	۳۴۷۸۸۹	۲۸۰۲۱	۶۳۷۸۷۹	۴۸۸۸۹	کردستان
۶۶۸۴	۶۸۶۲	۱۳۵۴۵	۲۲۱۴	۲۹۶۴	۱۱۳۲	کرمان
۱۰۸۷۱۵	۶۲۳۰۳	۱۷۱۰۱۸	۱۹۰۵۶	۴۲۱۷۲۷	۶۹۱۱۷	کرمانشاه
۳۴۰۵۹	۱۴۹۶۹	۴۹۰۲۸	۱۰۷۸۵	۱۲۶۱۰۱	۲۹۱۸۹	کهگیلویه و بویراحمد
۵۳۶۱۶	۴۰۶۲۹	۹۴۲۴۵	۸۴۹۱	۳۲۷۹۲۱	۵۰۹۲۷	گلستان
۶۶۶۲	۳۰۳۲۷	۳۶۹۸۹	۴۲۲۰۰	۱۳۵۳۰	۱۸۴۰۷	گیلان
۱۶۹۶۷۷	۸۷۲۹۲	۲۵۶۹۶۹	۲۸۳۴۴	۴۲۷۵۱۴	۶۹۴۰۰	لرستان
۳۵۳۰۱	۱۶۲۰۴	۵۱۵۰۵	۱۷۰۱۹	۵۵۷۷۱	۲۶۸۰۲	مازندران
۱۴۷۱۶۳	۴۷۸۵۰	۱۹۵۰۱۲	۱۲۱۳۶	۱۸۸۵۲۱	۱۳۰۱۴	مرکزی
۶۸۷	۴۰۱	۱۰۸۸	۱۳۵	۷۳۴۸	۱۶۴۴	هرمزگان
۱۷۶۸۵۴	۸۰۴۶۳	۲۵۷۳۱۸	۱۹۶۸۲	۴۷۱۰۷۷	۳۹۲۴۵	همدان
⊖	⊖	⊖	۲	⊖	۲	یزد

## ۱۹- تعداد و مساحت باغ و قلمستان بهره‌برداری‌ها بر حسب استان (بهره‌برداری - هکتار)

کاشت مخلوط		کاشت ساده		کل		استان
مساحت	تعداد	مساحت	تعداد	مساحت	تعداد	
۴۹۹۱۷۷	۵۸۵۵۴۸	۱۲۸۹۶۷۸	۱۱۵۷۶۹۶	۱۷۸۹۵۵۵	۱۷۰۴۱۹۳	کل کشور.....
۴۷۹۷۶	۵۸۳۷۷	۴۷۸۱۶	۵۹۲۷۰	۹۵۷۹۲	۱۱۵۵۱۹	آذربایجان شرقی .....
۳۳۸۸۱	۲۷۶۸۶	۷۰۹۲۴	۶۰۳۳۱	۱۰۴۸۰۴	۸۴۸۰۴	آذربایجان غربی .....
۱۶۹۴۲	۱۸۲۶۴	۱۴۲۰۸	۱۱۲۷۲	۳۱۱۴۹	۲۹۰۴۲	اردبیل .....
۲۳۵۹۱	۳۷۱۰۹	۴۷۴۴۶	۵۱۴۸۴	۷۱۰۳۷	۸۶۳۴۱	اصفهان .....
۱۰۱۲۰	۱۸۷۳۴	۴۵۳۷	۵۹۹۴	۱۴۶۵۸	۲۴۶۳۱	البرز .....
۲۷۳۰	۲۹۳۹	۲۱۹۴	۲۴۲۴	۴۹۲۴	۵۲۹۴	ایلام .....
۹۴۱	۹۵۸	۲۲۶۹۴	۱۵۱۹۲	۲۳۶۳۵	۱۶۰۶۹	بوشهر .....
۱۹۱۹۵	۲۴۴۱۴	۱۴۰۳۸	۹۴۳۸	۳۳۲۳۳	۳۳۵۳۱	تهران .....
۱۰۵۷۰	۱۱۱۰۰	۱۵۰۳۶	۱۶۶۷۹	۲۵۶۰۶	۲۷۱۶۰	چهارمحال و بختیاری .....
۶۴۶۹	۹۶۳۷	۲۸۶۷۴	۳۱۱۷۱	۳۵۱۴۳	۴۰۱۹۶	خراسان جنوبی .....
۲۰۷۸۴	۳۴۵۹۳	۱۰۶۸۰۲	۸۹۲۴۹	۱۲۷۵۸۶	۱۲۱۵۸۹	خراسان رضوی .....
۸۸۰۷	۱۳۴۸۳	۱۸۳۶۳	۲۲۷۴۲	۲۷۱۷۰	۳۴۶۱۸	خراسان شمالی .....
۶۲۳۲	۳۹۴۹	۳۲۳۶۳	۲۲۶۳۳	۳۸۵۵۵	۲۶۵۵۵	خوزستان .....
۲۲۵۵۴	۲۱۹۲۹	۲۴۳۹۳	۲۹۴۹۲	۴۶۹۴۷	۴۶۷۹۴	زنجان .....
۱۰۵۳۳	۱۱۹۳۱	۲۴۲۹۰	۱۴۰۲۸	۳۴۸۲۳	۲۵۵۸۰	سمنان .....
۷۴۹۱	۱۰۲۱۹	۵۰۶۹۵	۵۰۳۱۷	۵۸۱۸۶	۵۹۸۹۲	سیستان و بلوچستان .....
۴۰۷۹۳	۲۳۰۲۴	۱۱۹۰۵۶	۶۷۷۵۲	۱۵۹۸۵۰	۸۹۴۸۷	فارس .....
۱۹۳۹۲	۲۱۵۸۳	۳۷۴۳۰	۳۶۷۹۳	۵۶۸۲۲	۵۵۲۵۳	قزوین .....
۳۳۶۱	۴۲۷۲	۶۵۳۲	۲۵۷۵	۹۸۹۳	۶۸۲۲	قم .....
۱۸۰۰۹	۲۷۸۴۱	۱۰۶۷۹	۲۳۴۹۱	۲۸۶۸۸	۴۶۰۴۰	کردستان .....
۵۵۵۸۰	۳۷۸۴۱	۲۸۹۸۹۱	۱۳۷۸۳۶	۳۴۵۴۷۱	۱۷۳۶۱۵	کرمان .....
۸۹۳۲	۱۱۱۷۳	۹۶۱۹	۱۴۴۹۱	۱۸۵۵۱	۲۵۲۱۲	کرمانشاه .....
۱۲۰۳۷	۱۲۳۳۲	۸۲۸۰	۹۰۲۱	۲۰۳۱۷	۲۰۵۰۲	کهگیلویه و بویراحمد .....
۷۲۶۸	۷۷۶۸	۱۲۳۴۵	۷۸۳۱	۱۹۶۱۴	۱۵۵۰۸	گلستان .....
۱۳۳۶۰	۲۷۶۵۸	۴۷۰۵۰	۷۷۳۷۹	۶۰۴۰۹	۱۰۳۲۲۱	گیلان .....
۱۰۳۲۱	۱۰۷۸۲	۱۴۳۲۹	۱۷۷۹۶	۲۴۶۵۰	۲۸۴۳۸	لرستان .....
۲۹۶۱۵	۵۳۹۶۲	۶۱۲۳۲	۱۱۸۷۲۱	۹۰۸۴۷	۱۷۱۷۳۵	مازندران .....
۱۰۲۸۷	۱۴۳۶۷	۳۴۸۷۸	۳۵۳۳۶	۴۵۱۶۶	۴۸۱۶۰	مرکزی .....
۶۵۱۶	۳۳۴۷	۲۷۵۲۹	۲۰۷۷۷	۳۴۰۴۵	۲۴۰۷۷	هرمزگان .....
۹۵۰۲	۱۲۲۲۵	۲۰۷۳۲	۴۵۹۹۴	۳۰۲۳۵	۵۶۹۸۰	همدان .....
۶۰۸۶	۱۲۰۵۴	۶۵۶۲۴	۵۰۱۹۰	۷۱۷۱۰	۶۱۵۲۸	یزد .....

۲۰- تعداد و مساحت باغ و قلمستان بهره‌برداری‌ها بر حسب وسعت اراضی کشاورزی (بهره‌برداری - هکتار)

کاشت مخلوط		کاشت ساده		کل		وسعت اراضی کشاورزی
مساحت	تعداد	مساحت	تعداد	مساحت	تعداد	
۴۹۹۱۷۷	۵۱۵۵۴۱	۱۲۱۹۶۷۱	۱۱۵۷۶۹۶	۱۷۱۹۵۵۵	۱۷۰۴۱۹۴	جمع .....
۶۱۴۶۷	۲۸۷۸۴۱	۱۳۵۰۱۸	۵۴۷۶۹۵	۱۹۶۴۸۵	۸۲۵۴۴۴	جمع کمتر از ۱ هکتار .....
۳۰۴۱	۷۰۱۹۶	۴۸۱۷	۱۱۱۸۹۳	۷۸۵۸	۱۸۱۰۷۵	کمتر از ۰/۱ هکتار .....
۶۰۸۸	۵۳۵۴۸	۱۰۵۴۵	۹۲۹۷۹	۱۶۶۳۳	۱۴۵۳۸۲	۰/۱ تا کمتر از ۰/۲ هکتار .....
۲۲۰۸۳	۹۳۱۵۱	۴۴۶۳۳	۱۸۱۴۲۹	۶۶۷۱۵	۲۷۰۹۵۸	۰/۲ تا کمتر از ۰/۵ هکتار .....
۳۰۲۵۵	۷۰۹۴۶	۷۵۰۲۳	۱۶۱۳۹۵	۱۰۵۲۷۸	۲۲۸۰۳۰	۰/۵ تا کمتر از ۱ هکتار .....
۱۶۸۳۸۱	۱۸۴۷۱۹	۴۳۵۱۰۸	۴۰۱۴۴۲	۶۰۳۴۸۹	۵۷۱۱۷۸	جمع ۱ تا کمتر از ۵ هکتار .....
۵۶۴۵۸	۸۱۸۸۵	۱۵۰۲۰۷	۱۸۷۹۴۰	۲۰۶۶۶۵	۲۶۴۰۰۵	۱ تا کمتر از ۲ هکتار .....
۴۷۳۵۶	۴۸۶۶۳	۱۲۳۱۶۷	۱۰۳۸۲۴	۱۷۰۵۲۳	۱۴۸۴۵۸	۲ تا کمتر از ۳ هکتار .....
۳۶۳۰۰	۳۱۶۴۸	۹۰۵۸۱	۶۴۳۹۸	۱۲۶۸۸۱	۹۳۱۱۳	۳ تا کمتر از ۴ هکتار .....
۲۸۲۶۷	۲۲۵۲۳	۷۱۱۵۳	۴۵۲۷۹	۹۹۴۲۰	۶۵۶۰۲	۴ تا کمتر از ۵ هکتار .....
۱۵۱۳۹۰	۹۱۳۷۳	۳۶۰۲۴۶	۱۶۸۲۲۵	۵۱۱۶۳۶	۲۴۹۰۶۱	جمع ۵ تا کمتر از ۲۰ هکتار .....
۵۷۵۴۸	۴۰۰۹۴	۱۳۷۷۸۶	۷۶۴۰۷	۱۹۵۳۳۵	۱۱۲۴۳۳	۵ تا کمتر از ۷/۵ هکتار .....
۲۷۱۷۸	۱۶۹۸۶	۶۴۰۲۵	۳۰۳۶۴	۹۱۲۰۳	۴۵۲۳۷	۷/۵ تا کمتر از ۱۰ هکتار .....
۴۲۹۲۵	۲۳۶۴۶	۱۰۱۶۱۱	۴۲۹۹۹	۱۴۴۵۳۷	۶۳۷۲۱	۱۰ تا کمتر از ۱۵ هکتار .....
۲۳۷۳۹	۱۰۶۴۷	۵۶۸۲۴	۱۸۴۵۵	۸۰۵۶۳	۲۷۶۷۱	۱۵ تا کمتر از ۲۰ هکتار .....
۴۹۷۸۳	۱۶۸۷۸	۱۳۴۱۹۳	۳۰۷۹۳	۱۸۳۹۷۷	۴۵۰۷۹	جمع ۲۰ تا کمتر از ۵۰ هکتار .....
۱۶۹۳۵	۷۱۸۳	۴۳۳۷۹	۱۳۰۶۸	۶۰۳۱۴	۱۹۲۳۹	۲۰ تا کمتر از ۲۵ هکتار .....
۱۸۰۶۶	۶۱۷۷	۵۰۱۹۲	۱۱۳۵۶	۶۸۲۵۸	۱۶۵۴۳	۲۵ تا کمتر از ۳۵ هکتار .....
۱۴۷۸۳	۳۵۱۸	۴۰۶۲۲	۶۳۶۸	۵۵۴۰۵	۹۲۹۶	۳۵ تا کمتر از ۵۰ هکتار .....
۶۸۸۵۵	۴۷۳۸	۲۲۵۱۱۳	۹۵۴۲	۲۹۳۹۶۸	۱۳۴۳۲	جمع ۵۰ هکتار و بیش تر .....
۲۴۹۶۱	۳۳۵۱	۸۸۴۰۵	۶۶۶۸	۱۱۳۳۶۶	۹۴۵۴	۵۰ تا کمتر از ۱۰۰ هکتار .....
۱۳۹۷۹	۱۰۱۵	۴۸۶۸۰	۲۰۱۰	۶۲۶۶۰	۲۸۳۱	۱۰۰ تا کمتر از ۲۰۰ هکتار .....
۱۱۴۸۸	۳۰۴	۳۷۳۷۴	۶۶۱	۴۸۸۶۱	۹۰۱	۲۰۰ تا کمتر از ۵۰۰ هکتار .....
۶۷۵۴	۴۸	۱۸۰۱۶	۱۳۰	۲۴۷۷۰	۱۵۹	۵۰۰ تا کمتر از ۱۰۰۰ هکتار .....
۶۳۸۱	۱۳	۱۶۰۷۵	۴۱	۲۲۴۵۶	۵۲	۱۰۰۰ تا کمتر از ۲۰۰۰ هکتار .....
۵۲۹۳	۸	۱۶۵۶۲	۳۲	۲۱۸۵۵	۳۶	۲۰۰۰ هکتار و بیش تر .....

## ۲۱- تعداد و مساحت باغ و قلمستان بهره‌برداري‌ها بر حسب سن بهره‌بردار (بهره‌برداري - هکتار)

کاشت مخلوط		کاشت ساده		کل		سن بهره‌بردار
مساحت	تعداد	مساحت	تعداد	مساحت	تعداد	
۴۶۱۵۹۶	۵۸۲۷۳۸	۱۱۹۶۳۸۱	۱۱۵۴۲۱۵	۱۶۵۷۹۷۷	۱۶۹۸۰۶۷	جمع .....
۳۲	۴۴	۱۳۷	۱۰۹	۱۶۹	۱۵۲	کمتر از ۱۵ ساله .....
۲۷۹	۳۳۹	۸۸۸	۱۰۹۲	۱۱۶۷	۱۴۰۵	۱۵-۱۹ ساله .....
۲۵۲۲	۳۶۳۴	۸۶۳۱	۱۰۰۵۸	۱۱۱۵۴	۱۳۴۱۷	۲۰-۲۴ ساله .....
۹۷۳۵	۱۳۵۴۳	۳۰۰۵۵	۳۵۶۱۷	۳۹۷۸۹	۴۸۲۸۵	۲۵-۲۹ ساله .....
۱۹۰۶۰	۲۷۰۱۴	۵۶۹۰۶	۶۶۰۳۵	۷۵۹۶۶	۹۱۴۸۲	۳۰-۳۴ ساله .....
۲۸۱۰۰	۳۸۹۹۷	۸۲۳۷۳	۹۰۸۸۲	۱۱۰۴۷۳	۱۲۷۵۴۰	۳۵-۳۹ ساله .....
۴۱۷۸۳	۵۶۳۷۰	۱۱۲۰۸۳	۱۲۰۳۵۲	۱۵۳۸۶۶	۱۷۳۱۹۸	۴۰-۴۴ ساله .....
۵۴۹۶۹	۶۷۷۴۰	۱۴۹۹۰۴	۱۳۸۸۴۱	۲۰۴۸۷۳	۲۰۲۵۶۶	۴۵-۴۹ ساله .....
۶۸۲۷۶	۸۲۶۱۲	۱۷۷۴۳۸	۱۶۱۳۷۸	۲۴۵۷۱۴	۲۳۸۵۶۸	۵۰-۵۴ ساله .....
۵۸۲۱۹	۷۰۴۹۳	۱۵۱۹۴۴	۱۳۴۰۷۷	۲۱۰۱۶۲	۱۹۹۶۸۹	۵۵-۵۹ ساله .....
۵۶۸۹۸	۷۰۶۹۸	۱۴۷۵۱۴	۱۳۰۲۲۸	۲۰۴۴۱۳	۱۹۵۸۸۴	۶۰-۶۴ ساله .....
۳۸۳۱۲	۴۶۲۵۷	۹۲۷۲۶	۸۰۹۱۳	۱۳۱۰۳۹	۱۲۳۷۴۱	۶۵-۶۹ ساله .....
۳۴۴۳۷	۴۳۲۱۸	۸۱۵۲۴	۷۷۴۰۴	۱۱۵۹۶۱	۱۱۷۴۹۲	۷۰-۷۴ ساله .....
۲۲۵۰۴	۲۸۸۷۸	۴۶۴۴۷	۴۸۹۳۵	۶۸۹۵۰	۷۵۶۶۷	۷۵-۷۹ ساله .....
۲۶۴۷۱	۳۲۹۰۳	۵۷۸۱۱	۵۸۲۹۴	۸۴۲۸۲	۸۸۹۸۲	۸۰ ساله و بیش تر .....

۲۲- تعداد و مساحت باغ و قلمستان بهره‌برداری‌ها بر حسب وسعت اراضی باغ و قلمستان (بهره‌برداری - هکتار)

کاشت مخلوط		کاشت ساده		کل		وسعت اراضی باغ و قلمستان
مساحت	تعداد	مساحت	تعداد	مساحت	تعداد	
۴۹۹۱۷۷	۵۸۵۵۴۸	۱۲۸۹۶۷۸	۱۱۵۷۶۹۶	۱۷۸۹۵۵۵	۱۷۰۴۱۹۴	جمع.....
۱۰۱۸۳۰	۴۲۶۵۲۲	۲۰۸۰۵۲	۷۹۶۸۳۴	۳۰۹۸۸۲	۱۲۰۲۷۸۸	جمع کمتر از ۱ هکتار .....
۵۰۶۸	۱۲۰۹۱۱	۸۴۴۵	۱۹۸۸۸۴	۱۳۵۱۲	۳۱۷۴۳۱	کمتر از ۰/۱ هکتار .....
۹۹۷۶	۸۳۹۹۲	۱۸۰۵۰	۱۵۲۰۶۳	۲۸۰۲۵	۲۳۳۱۸۲	۰/۱ تا کمتر از ۰/۲ هکتار .....
۳۵۶۰۵	۱۳۰۴۳۱	۷۰۳۹۷	۲۵۲۲۲۳	۱۰۶۰۰۲	۳۷۴۸۴۷	۰/۲ تا کمتر از ۰/۵ هکتار .....
۵۱۱۸۱	۹۱۱۸۷	۱۱۱۱۶۲	۱۹۳۶۶۴	۱۶۲۳۴۳	۲۷۷۳۲۸	۰/۵ تا کمتر از ۱ هکتار .....
۲۲۹۷۶۸	۱۴۴۳۵۱	۵۳۳۵۸۸	۳۲۰۵۰۷	۷۶۳۳۵۷	۴۴۸۸۹۶	جمع ۱ تا کمتر از ۵ هکتار .....
۹۵۲۷۰	۸۸۳۲۰	۲۱۵۳۱۸	۱۹۴۶۳۶	۳۱۰۵۸۸	۲۷۴۵۷۳	۱ تا کمتر از ۲ هکتار .....
۶۸۲۴۰	۳۴۷۹۰	۱۵۶۰۶۱	۷۶۷۶۸	۲۲۴۳۰۱	۱۰۷۲۶۶	۲ تا کمتر از ۳ هکتار .....
۶۶۲۵۹	۲۱۲۴۲	۱۶۲۲۰۹	۴۹۱۰۴	۲۲۸۴۶۸	۶۷۰۵۷	۳ تا کمتر از ۵ هکتار .....
۱۶۸۲۷۹	۱۴۶۷۵	۵۴۸۰۳۸	۴۰۳۵۵	۷۱۶۳۱۶	۵۲۵۱۰	جمع ۵ هکتار و بیش تر .....
۵۴۵۹۱	۱۰۰۵۲	۱۵۲۴۸۵	۲۵۸۰۹	۲۰۷۰۷۶	۳۴۰۶۷	۵ تا کمتر از ۱۰ هکتار .....
۳۴۳۳۳	۳۱۰۸	۱۱۰۱۹۰	۹۱۵۸	۱۴۴۵۲۴	۱۱۷۸۵	۱۰ تا کمتر از ۲۰ هکتار .....
۲۵۴۱۲	۱۰۳۴	۹۹۴۹۱	۳۶۹۰	۱۲۴۹۰۳	۴۵۶۵	۲۰ تا کمتر از ۵۰ هکتار .....
۵۳۹۴۲	۴۸۱	۱۸۵۸۷۱	۱۶۹۸	۲۳۹۸۱۳	۲۰۹۳	۵۰ هکتار و بیش تر .....

۲۳- تعداد و مساحت باغ و قلمستان آبی بهره‌برداری‌ها بر حسب استان (بهره‌برداری - هکتار)

کاشت مخلوط		کاشت ساده		کل		استان
مساحت	تعداد	مساحت	تعداد	مساحت	تعداد	
۴۶۸۱۷۷	۵۴۵۴۰۶	۱۱۵۳۷۰۷	۱۰۳۳۷۷۶	۱۶۲۲۵۸۴	۱۵۵۰۵۳۹	کل کشور .....
۴۷۶۶۰	۵۸۰۹۴	۴۵۰۰۶	۵۷۸۸۴	۹۲۶۶۶	۱۱۴۲۲۷	آذربایجان شرقی .....
۳۳۲۰۱	۲۷۳۴۸	۶۴۳۷۳	۵۶۱۴۸	۹۷۵۷۳	۸۱۰۰۵	آذربایجان غربی .....
۱۶۶۹۲	۱۷۸۶۷	۱۴۰۸۸	۱۱۱۰۱	۳۰۷۸۰	۲۸۴۸۸	اردبیل .....
۲۳۵۶۶	۳۷۰۸۶	۴۶۳۳۳	۵۱۱۵۴	۶۹۸۹۹	۸۶۰۵۳	اصفهان .....
۱۰۱۱۷	۱۸۷۲۵	۴۵۲۹	۵۹۷۴	۱۴۶۴۵	۲۴۶۰۴	البرز .....
۲۶۵۲	۲۸۶۵	۲۱۵۰	۳۳۷۷	۴۸۰۲	۵۱۷۵	ایلام .....
۸۹۱	۸۷۰	۲۰۶۶۵	۱۲۵۴۲	۲۱۵۵۵	۱۳۳۴۷	بوشهر .....
۱۹۱۵۹	۲۴۴۰۷	۱۴۰۱۶	۹۴۱۱	۳۳۱۷۵	۳۳۴۹۸	تهران .....
۱۰۴۵۲	۱۱۰۶۳	۱۴۸۹۴	۱۶۵۴۰	۲۵۳۴۶	۲۷۰۰۰	چهارمحال و بختیاری .....
۶۲۷۳	۹۴۳۷	۲۶۵۶۷	۳۰۴۸۱	۳۲۸۴۰	۳۹۴۹۱	خراسان جنوبی .....
۱۹۵۷۲	۳۳۸۹۷	۸۱۵۶۱	۸۲۷۵۲	۱۰۱۱۳۳	۱۱۵۳۴۵	خراسان رضوی .....
۸۶۴۲	۱۳۳۲۷	۱۲۴۴۶	۱۹۱۸۵	۲۱۰۸۹	۳۱۲۰۲	خراسان شمالی .....
۵۱۱۳	۳۸۹۰	۳۲۲۱۶	۲۲۴۱۷	۳۷۳۲۸	۲۶۲۸۴	خوزستان .....
۲۲۴۲۹	۲۱۸۰۲	۲۴۰۴۸	۲۸۰۲۵	۴۶۴۷۷	۴۵۶۶۴	زنجان .....
۱۰۵۱۸	۱۱۸۹۶	۲۴۲۷۱	۱۳۹۹۹	۳۴۷۹۰	۲۵۵۱۸	سمنان .....
۷۴۴۹	۱۰۱۸۰	۴۹۴۹۵	۴۹۳۵۴	۵۶۹۴۴	۵۸۹۱۸	سیستان و بلوچستان .....
۳۳۹۶۶	۲۱۵۱۸	۹۱۱۴۹	۵۵۲۶۱	۱۲۵۱۱۵	۷۶۰۸۵	فارس .....
۱۹۱۷۵	۲۱۲۶۹	۳۶۵۵۹	۳۵۲۱۳	۵۵۷۳۵	۵۳۸۶۰	قزوین .....
۳۳۶۱	۴۲۷۰	۶۵۲۷	۲۵۶۸	۹۸۸۸	۶۸۱۳	قم .....
۱۷۳۸۸	۲۷۲۹۴	۵۶۰۹	۱۲۸۹۹	۲۲۹۹۷	۳۸۱۹۲	کردستان .....
۵۵۴۴۱	۳۷۸۰۲	۲۸۸۲۶۳	۱۳۷۲۸۸	۳۴۳۷۰۴	۱۷۳۱۹۵	کرمان .....
۸۷۲۱	۱۱۰۱۶	۸۷۵۴	۱۳۴۷۴	۱۷۴۷۵	۲۴۳۶۷	کرمانشاه .....
۱۱۵۱۹	۱۲۱۱۶	۷۱۷۴	۸۴۷۸	۱۸۶۹۳	۱۹۹۰۷	کهگیلویه و بویراحمد .....
۵۴۵۴	۵۱۶۹	۸۹۴۵	۵۵۶۵	۱۴۳۹۹	۱۰۶۹۴	گلستان .....
۴۶۹۶	۸۷۵۰	۱۴۱۰۳	۲۷۰۴۹	۱۸۸۰۰	۳۵۶۳۰	گیلان .....
۱۰۱۵۳	۱۰۶۳۷	۱۳۶۱۱	۱۷۱۹۹	۲۳۷۶۴	۲۷۷۰۳	لرستان .....
۲۲۸۵۴	۴۱۲۷۰	۵۲۳۸۷	۱۰۳۰۰۹	۷۵۲۴۱	۱۴۳۶۷۸	مازندران .....
۱۰۱۶۰	۱۴۲۷۷	۳۴۳۰۲	۳۴۴۶۱	۴۴۴۶۲	۴۷۲۸۷	مرکزی .....
۶۲۸۱	۳۲۳۲	۲۴۷۳۲	۱۷۷۶۲	۳۱۰۱۳	۲۰۹۵۰	هرمزگان .....
۹۲۴۰	۱۱۹۸۴	۱۹۳۵۹	۴۴۰۳۲	۲۸۵۹۹	۵۴۸۴۸	همدان .....
۶۰۸۵	۱۲۰۵۰	۶۵۵۷۴	۵۰۱۷۵	۷۱۶۵۹	۶۱۵۱۱	یزد .....

۲۴- تعداد و مساحت باغ و قلمستان دیم بهره‌برداری‌ها بر حسب استان (بهره‌برداری - هکتار)

کاشت مخلوط		کاشت ساده		کل		استان
مساحت	تعداد	مساحت	تعداد	مساحت	تعداد	
۳۱۰۰۰	۴۱۹۸۹	۱۳۵۹۷۱	۱۳۶۶۱۴	۱۶۶۹۷۱	۱۷۷۰۸۴	کل کشور
۳۱۶	۳۹۲	۲۸۱۰	۱۹۱۱	۳۱۲۶	۲۲۹۴	آذربایجان شرقی
۶۸۰	۴۴۸	۶۵۵۱	۵۷۸۵	۷۲۳۱	۶۲۱۵	آذربایجان غربی
۲۵۰	۴۰۵	۱۲۰	۱۷۹	۳۷۰	۵۷۴	اردبیل
۲۵	۳۲	۱۱۱۳	۴۷۹	۱۱۳۸	۵۱۰	اصفهان
۳	۱۱	۹	۲۰	۱۲	۳۱	البرز
۷۹	۷۷	۴۳	۵۱	۱۲۲	۱۲۷	ایلام
۵۰	۹۰	۲۰۲۹	۲۶۶۹	۲۰۸۰	۲۷۵۹	بوشهر
۳۵	۲۷	۲۲	۳۳	۵۸	۶۰	تهران
۱۱۸	۴۸	۱۴۲	۱۸۷	۲۶۰	۲۳۴	چهارمحال و بختیاری
۱۹۷	۲۸۷	۲۱۰۶	۱۴۳۲	۲۳۰۳	۱۷۱۶	خراسان جنوبی
۱۲۱۲	۱۱۷۹	۲۵۲۴۱	۸۳۳۲	۲۶۴۵۳	۹۴۹۱	خراسان رضوی
۱۶۴	۲۲۸	۵۹۱۷	۴۴۳۵	۶۰۸۲	۴۶۶۰	خراسان شمالی
۱۱۱۹	۶۴	۱۴۷	۲۱۹	۱۲۶۷	۲۸۲	خوزستان
۱۲۵	۱۶۶	۳۴۵	۱۶۴۵	۴۷۰	۱۷۸۸	زنجان
۱۵	۳۵	۱۹	۳۱	۳۳	۶۶	سمنان
۴۲	۴۵	۱۲۰۰	۱۰۹۹	۱۲۴۲	۱۱۴۱	سیستان و بلوچستان
۶۸۲۷	۱۶۱۵	۲۷۹۰۸	۱۴۱۰۶	۳۴۷۳۵	۱۵۶۷۵	فارس
۲۱۶	۴۰۸	۸۷۱	۲۰۷۸	۱۰۸۸	۲۴۷۴	قزوین
⊙	۲	۵	۷	۵	۹	قم
۶۲۱	۸۲۳	۵۰۷۰	۱۲۱۷۵	۵۶۹۰	۱۲۹۵۱	کردستان
۱۴۰	۷۶	۱۶۲۸	۷۴۶	۱۷۶۷	۸۲۲	کرمان
۲۱۱	۲۴۱	۸۶۴	۱۳۸۰	۱۰۷۶	۱۶۱۶	کرمانشاه
۵۱۸	۲۷۴	۱۱۰۶	۶۲۳	۱۶۲۴	۸۹۱	کهگیلویه و بویراحمد
۱۸۱۵	۲۶۱۱	۳۴۰۰	۲۲۹۲	۵۲۱۴	۴۸۷۸	گلستان
۸۶۶۳	۱۸۹۸۶	۳۲۹۴۶	۵۱۳۴۰	۴۱۶۱۰	۶۹۲۵۵	گیلان
۱۶۹	۱۴۶	۷۱۸	۶۱۶	۸۸۷	۷۶۲	لرستان
۶۷۶۲	۱۲۷۷۳	۸۸۴۴	۱۶۰۰۳	۱۵۶۰۶	۲۸۵۶۶	مازندران
۱۲۸	۱۱۵	۵۷۷	۱۱۹۰	۷۰۴	۱۳۰۱	مرکزی
۲۳۵	۱۱۵	۲۷۹۷	۳۰۹۲	۳۰۳۲	۳۲۰۷	هرمزگان
۲۶۳	۲۶۸	۱۳۷۳	۲۴۱۶	۱۶۳۶	۲۶۸۱	همدان
۱	۵	۵۰	۴۳	۵۱	۴۸	یزد



## ۲۵- تعداد و مساحت باغ و قلمستان بهره‌برداری‌ها به تفکیک آبی و دیم بر حسب استان (بهره‌برداری - هکتار)

فقط آبی		جمع		استان
مساحت	تعداد	مساحت	تعداد	
۱۶۰۳۲۸۷	۱۵۲۷۱۱۰	۱۷۸۹۵۵۵	۱۷۰۴۱۹۳	کل کشور .....
۹۱۵۹۱	۱۱۳۲۲۶	۹۵۷۹۲	۱۱۵۵۱۹	آذربایجان شرقی .....
۹۵۱۳۱	۷۸۵۸۹	۱۰۴۸۰۴	۸۴۸۰۴	آذربایجان غربی .....
۳۰۷۴۸	۲۸۴۶۸	۳۱۱۴۹	۲۹۰۴۲	اردبیل .....
۶۹۶۲۲	۸۵۸۳۲	۷۱۰۳۷	۸۶۳۴۱	اصفهان .....
۱۴۶۴۵	۲۴۶۰۰	۱۴۶۵۸	۲۴۶۳۱	البرز .....
۴۷۹۷	۵۱۶۷	۴۹۲۴	۵۲۹۴	ایلام .....
۲۱۴۹۷	۱۳۳۱۰	۲۳۶۳۵	۱۶۰۶۹	بوشهر .....
۳۳۱۱۹	۳۳۴۷۱	۳۳۲۳۳	۳۳۵۳۱	تهران .....
۲۵۲۵۳	۲۶۹۲۵	۲۵۶۰۶	۲۷۱۶۰	چهارمحال و بختیاری .....
۳۲۰۶۹	۳۸۴۷۹	۳۵۱۴۳	۴۰۱۹۶	خراسان جنوبی .....
۹۹۰۳۷	۱۱۲۰۹۸	۱۲۷۵۸۶	۱۲۱۵۸۹	خراسان رضوی .....
۲۰۱۴۹	۲۹۹۵۹	۲۷۱۷۰	۳۴۶۱۸	خراسان شمالی .....
۳۷۲۴۸	۲۶۲۷۴	۳۸۵۹۵	۲۶۵۵۵	خوزستان .....
۴۶۰۱۹	۴۵۰۰۶	۴۶۹۴۷	۴۶۷۹۴	زنجان .....
۳۴۷۸۸	۲۵۵۱۴	۳۴۸۲۳	۲۵۵۸۰	سمنان .....
۵۶۶۹۸	۵۸۷۵۱	۵۸۱۸۶	۵۹۸۹۲	سیستان و بلوچستان .....
۱۲۱۵۰۸	۷۳۸۱۲	۱۵۹۸۵۰	۸۹۴۸۷	فارس .....
۵۴۸۰۹	۵۲۷۷۹	۵۶۸۲۲	۵۵۲۵۳	قزوین .....
۹۸۸۸	۶۸۱۳	۹۸۹۳	۶۸۲۲	قم .....
۲۰۰۳۹	۳۳۰۹۰	۲۸۶۸۸	۴۶۰۴۰	کردستان .....
۳۴۳۱۶۲	۱۷۲۷۹۴	۳۴۵۴۷۱	۱۷۳۶۱۵	کرمان .....
۱۷۰۴۴	۲۳۵۹۶	۱۸۵۵۱	۲۵۲۱۲	کرمانشاه .....
۱۸۳۵۹	۱۹۶۱۱	۲۰۳۱۷	۲۰۵۰۲	کهگیلویه و بویراحمد .....
۱۴۳۴۲	۱۰۶۳۰	۱۹۶۱۴	۱۵۵۰۸	گلستان .....
۱۸۴۴۷	۳۳۹۶۶	۶۰۴۰۹	۱۰۳۲۲۱	گیلان .....
۲۳۷۰۶	۲۷۶۷۶	۲۴۶۵۰	۲۸۴۳۸	لرستان .....
۷۴۹۵۱	۱۴۳۱۶۹	۹۰۸۴۷	۱۷۱۷۳۵	مازندران .....
۴۴۰۷۳	۴۶۸۵۹	۴۵۱۶۶	۴۸۱۶۰	مرکزی .....
۳۰۹۶۱	۲۰۸۷۰	۳۴۰۴۵	۲۴۰۷۷	هرمزگان .....
۲۷۹۹۱	۵۴۲۹۸	۳۰۲۳۵	۵۶۹۸۰	همدان .....
۷۱۵۹۷	۶۱۴۸۱	۷۱۷۱۰	۶۱۵۲۸	یزد .....



۲۵- تعداد و مساحت باغ و قلمستان بهره‌برداری‌ها به تفکیک آبی و دیم بر حسب استان (دنباله) (بهره‌برداری - هکتار)

آبی و دیم توأم			فقط دیم		استان	
مساحت			تعداد	مساحت		تعداد
دیم	آبی	جمع				
۲۶۹۱۲	۱۹۲۹۷	۴۶۲۰۹	۲۳۴۲۹	۱۴۰۰۵۹	۱۵۳۶۵۴	کل کشور.....
۱۵۲۲	۱۰۷۴	۲۵۹۶	۱۰۰۲	۱۶۰۴	۱۲۹۲	آذربایجان شرقی .....
۲۴۶۸	۲۴۴۲	۴۹۱۱	۲۴۱۵	۴۷۶۲	۳۸۰۰	آذربایجان غربی .....
۱۷	۳۲	۴۹	۲۰	۳۵۲	۵۵۴	اردبیل .....
۴۹۱	۲۷۷	۷۶۸	۲۲۱	۶۴۷	۲۸۹	اصفهان .....
۴	۱	۴	۴	۹	۲۷	البرز .....
۴	۵	۹	۸	۱۱۸	۱۱۹	ایلام .....
۳۶	۵۸	۹۴	۳۸	۲۰۴۴	۲۷۲۲	بوشهر .....
۴۳	۵۷	۹۹	۲۸	۱۵	۳۳	تهران .....
۹۸	۹۳	۱۹۱	۷۵	۱۶۲	۱۵۹	چهارمحال و بختیاری .....
۱۸۹۵	۷۷۱	۲۶۶۶	۱۰۱۱	۴۰۸	۷۰۵	خراسان جنوبی .....
۳۸۰۳	۲۰۹۶	۵۸۹۹	۳۲۴۷	۲۲۶۵۱	۶۲۴۴	خراسان رضوی .....
۲۲۰۰	۹۴۰	۳۱۴۰	۱۲۴۴	۳۸۸۱	۳۴۱۶	خراسان شمالی .....
۱۱۵	۸۱	۱۹۵	۱۰	۱۱۵۲	۲۷۲	خوزستان .....
۱۸۵	۴۵۸	۶۴۳	۶۵۸	۲۸۵	۱۱۳۰	زنجان .....
۱	۲	۳	۴	۳۲	۶۲	سمنان .....
۱۸۵	۲۴۵	۴۳۰	۱۶۷	۱۰۵۷	۹۷۴	سیستان و بلوچستان .....
۶۷۳۵	۳۶۰۷	۱۰۳۴۲	۲۲۷۴	۲۸۰۰۰	۱۳۴۰۱	فارس .....
۵۲۵	۹۲۶	۱۴۵۰	۱۰۸۱	۵۶۳	۱۳۹۳	قزوین .....
۰	۰	۰	۰	۵	۹	قم .....
۲۳۰۴	۲۹۵۸	۵۲۶۲	۵۱۰۲	۳۳۸۷	۷۸۴۸	کردستان .....
۹۸۳	۵۴۲	۱۵۲۵	۴۰۲	۷۸۴	۴۲۰	کرمان .....
۳۸۶	۴۳۱	۸۱۷	۷۷۱	۶۸۹	۸۴۵	کرمانشاه .....
۴۳۱	۳۳۴	۷۶۵	۲۹۶	۱۱۹۳	۵۹۵	کهگیلویه و بویراحمد .....
۱۱۶	۵۷	۱۷۳	۶۴	۵۰۹۹	۴۸۱۴	گلستان .....
۵۸۰	۳۵۳	۹۳۳	۱۶۶۴	۴۱۰۳۰	۶۷۵۹۱	گیلان .....
۳۵	۵۸	۹۳	۲۷	۸۵۲	۷۳۵	لرستان .....
۳۰۱	۲۹۰	۵۹۱	۵۰۹	۱۵۳۰۵	۲۸۰۵۷	مازندران .....
۴۰۸	۳۸۹	۷۹۷	۴۲۸	۲۹۶	۸۷۳	مرکزی .....
۱۲۷	۵۲	۱۷۸	۸۰	۲۹۰۵	۳۱۲۷	هرمزگان .....
۸۷۱	۶۰۷	۱۴۷۸	۵۴۹	۷۶۵	۲۱۳۲	همدان .....
۴۴	۶۳	۱۰۶	۳۱	۸	۱۷	یزد .....



**فصل سوم**

**زراعت**

**(محصولات سالانه در فضای باز)**

مرکز آمار ایران

۲۶- تعداد بهره‌برداری و سطح کاشت محصولات گندم، جو، برنج (شلتوک) و سایر محصولات سالانه در فضای باز بهره‌برداری‌های کشاورزی (بهره‌برداری - هکتار)

نام محصول	کل		آبی		دیم	
	تعداد	سطح کاشت	تعداد	سطح کاشت	تعداد	سطح کاشت
جمع .....	xx	۱۱۵۸۱۹۲۳	xx	۵۲۱۴۲۳۸	xx	۶۳۷۴۶۸۵
گندم .....	۱۳۳۰۴۶۷	۶۴۷۵۶۴۳	۶۴۲۲۰۵	۲۰۶۸۹۷۲	۷۸۷۰۶۹	۴۴۰۶۶۷۲
جو .....	۷۱۶۲۳۶	۲۰۷۰۲۹۲	۳۲۹۶۰۰	۶۵۵۱۷۹	۴۱۳۵۹۷	۱۴۱۵۱۱۳
برنج (شلتوک) .....	۴۲۰۴۴۱	۳۸۳۰۱۳	۴۲۰۴۴۱	۳۸۳۰۱۳	.	.
سایر محصولات سالانه .....	۱۱۳۲۲۸۵	۲۶۵۹۹۷۵	۹۳۰۸۵۰	۲۱۰۷۰۷۵	۲۵۲۸۵۸	۵۵۲۹۰۰

مرکز آمار ایران

۲۷- تعداد بهره‌برداری و سطح کاشت گندم در فضای باز بر حسب استان (بهره‌برداری - هکتار)

دییم		آبی		کل		استان
تعداد	سطح کاشت	تعداد	سطح کاشت	تعداد	سطح کاشت	
۴۴۰۶۶۷۲	۷۸۷۰۶۹	۲۰۶۸۹۷۲	۶۴۲۲۰۵	۶۴۷۵۶۴۳	۱۳۳۰۴۶۷	کل کشور
۴۲۸۱۵۳	۸۳۵۷۵	۵۵۱۸۷	۳۳۵۱۶	۴۸۳۳۴۰	۱۰۹۴۵۷	آذربایجان شرقی
۲۶۰۳۰۲	۵۴۲۲۸	۷۰۷۵۷	۳۱۹۰۲	۳۳۱۰۵۹	۷۹۳۹۰	آذربایجان غربی
۱۹۱۶۶۰	۴۱۹۰۱	۶۹۲۸۰	۲۰۳۹۶	۲۶۰۹۴۰	۵۸۷۴۶	اردبیل
۲۶۳۲۵	۷۴۲۰	۴۳۹۲۸	۴۳۲۳۲	۷۰۲۵۳	۴۷۶۸۱	اصفهان
۱۷۳	۸۱	۸۱۶۶	۱۶۸۶	۸۳۳۹	۱۷۴۲	البرز
۹۳۷۶۷	۲۲۶۱۸	۵۴۹۶۷	۸۰۲۴	۱۴۸۷۳۴	۲۸۵۴۹	ایلام
۱۸۶۲۷۵	۱۲۰۱۱	۱۵۵۴۱	۱۵۵۸	۲۰۱۸۱۵	۱۳۳۷۰	بوشهر
۳۳۵۸	۷۸۷	۴۶۹۴۹	۷۵۹۰	۵۰۳۰۶	۸۲۵۷	تهران
۴۳۳۶۲	۲۲۹۷۳	۲۲۸۹۶	۱۶۱۴۲	۶۶۲۵۸	۳۳۴۳۷	چهارمحال و بختیاری
۸۶۹۰	۴۳۶۷	۱۸۱۷۹	۱۷۳۸۶	۲۶۸۶۹	۲۱۰۷۰	خراسان جنوبی
۲۷۵۲۶۲	۴۳۸۴۱	۱۵۴۸۷۸	۷۷۰۱۴	۴۳۰۱۴۰	۱۱۳۰۲۳	خراسان رضوی
۹۳۳۰۱	۲۴۳۹۰	۳۹۵۹۴	۱۵۶۴۳	۱۳۲۸۹۵	۳۶۳۶۱	خراسان شمالی
۳۷۰۲۲۹	۳۶۸۸۰	۴۸۴۰۶۷	۴۹۲۱۵	۸۵۴۲۹۷	۸۲۷۶۹	خوزستان
۳۲۶۱۹۸	۳۴۸۲۲	۱۸۰۷۲	۶۶۰۴	۳۴۴۲۷۰	۳۸۱۳۱	زنجان
۸۰۲۱	۲۱۲۶	۲۸۱۴۶	۱۰۲۵۹	۳۶۱۶۶	۱۲۲۶۴	سمنان
۲۴۰۱	۱۹۴۷	۷۷۱۸۹	۳۴۲۵۰	۷۹۵۹۰	۳۶۰۱۳	سیستان و بلوچستان
۹۲۱۶۷	۱۹۲۲۲	۲۳۳۸۲۶	۵۵۸۹۶	۳۲۵۹۹۳	۷۱۸۳۱	فارس
۸۷۹۶۲	۱۲۰۰۰	۴۰۷۵۴	۱۰۰۱۱	۱۲۸۷۱۶	۲۰۸۸۴	قزوین
۴۶۸	۱۳۵	۵۴۳۹	۱۱۹۰	۵۹۰۷	۱۲۸۹	قم
۵۲۲۹۱۵	۶۷۴۸۶	۳۷۴۹۲	۱۵۵۷۸	۵۶۰۴۰۷	۷۴۵۱۲	کردستان
۶۱۸	۷۱۲	۱۲۶۸۸۸	۴۰۹۰۷	۱۲۷۵۰۶	۴۱۲۹۱	کرمان
۲۷۹۸۶۹	۶۱۹۲۱	۷۱۷۰۸	۲۲۲۶۳	۳۵۱۵۷۷	۷۶۵۱۶	کرمانشاه
۷۵۱۰۹	۲۹۷۴۹	۱۹۶۹۱	۱۰۳۹۷	۹۴۸۰۰	۳۷۲۶۰	کهگیلویه و بویراحمد
۲۱۸۳۸۱	۴۳۴۷۶	۱۲۱۹۳۴	۲۲۷۹۳	۳۴۰۳۱۵	۶۳۲۱۰	گلستان
۷۵۷۸	۶۷۴۹	۱۶۸	۳۳۸	۷۷۴۶	۷۰۳۸	گیلان
۲۸۴۶۷۲	۶۰۷۲۸	۸۵۴۷۳	۳۰۵۱۳	۳۷۰۱۴۵	۷۸۷۰۲	لرستان
۴۵۹۰۷	۲۵۹۲۸	۱۹۸۷	۱۴۴۳	۴۷۸۹۳	۲۷۲۹۰	مازندران
۱۸۷۴۲۳	۲۳۰۲۰	۳۶۹۹۵	۱۶۵۵۳	۲۲۴۴۱۸	۳۴۹۳۰	مرکزی
۷۹۲	۲۲۶	۱۲۷۲۴	۱۷۷۶	۱۳۵۱۶	۱۹۹۴	هرمزگان
۲۸۵۳۳۳	۴۱۷۵۱	۵۴۵۴۳	۲۰۱۵۲	۳۳۹۸۷۷	۵۵۴۸۲	همدان
⊙	۱	۱۱۵۵۶	۱۷۹۷۹	۱۱۵۵۶	۱۷۹۸۰	یزد

۲۸- تعداد بهره‌برداری و سطح کاشت گندم در فضای باز بر حسب وسعت اراضی کشاورزی (بهره‌برداری - هکتار)

دیم		آبی		کل		وسعت اراضی کشاورزی
سطح کاشت	تعداد	سطح کاشت	تعداد	سطح کاشت	تعداد	
۴۴۰۶۶۷۲	۷۸۷۰۶۹	۲۰۶۸۹۷۲	۶۴۲۲۰۵	۶۴۷۵۶۴۳	۱۳۳۰۴۶۷	جمع .....
۱۲۸۰۸	۳۳۹۵۸	۲۰۲۷۵	۸۱۰۲۹	۳۳۰۸۲	۱۱۳۴۰۳	جمع کمتر از ۱ هکتار .....
۴۱	۹۲۲	۱۶۶	۴۴۶۵	۲۰۷	۵۳۷۰	کمتر از ۰/۱ هکتار .....
۱۸۲	۱۸۶۹	۷۰۶	۸۲۲۳	۸۸۷	۱۰۰۲۸	۰/۱ تا کمتر از ۰/۲ هکتار .....
۲۳۷۷	۹۶۰۶	۵۰۴۱	۲۷۵۲۴	۷۴۱۹	۳۶۷۹۵	۰/۲ تا کمتر از ۰/۵ هکتار .....
۱۰۲۰۷	۲۱۵۶۰	۱۴۳۶۲	۴۰۸۱۷	۲۴۵۶۹	۶۱۲۱۰	۰/۵ تا کمتر از ۱ هکتار .....
۵۲۴۶۵۲	۳۰۵۹۱۲	۳۵۲۳۹۹	۲۸۶۸۱۰	۸۷۷۰۵۰	۵۶۵۰۶۵	جمع ۱ تا کمتر از ۵ هکتار .....
۶۷۲۲۰	۷۳۵۹۵	۶۰۴۷۶	۸۸۷۹۱	۱۲۷۶۹۶	۱۵۷۶۸۸	۱ تا کمتر از ۲ هکتار .....
۱۳۴۲۲۸	۸۹۵۰۳	۹۴۲۵۸	۸۲۱۷۴	۲۲۸۴۸۶	۱۶۴۵۳۱	۲ تا کمتر از ۳ هکتار .....
۱۵۴۳۹۵	۷۴۷۲۲	۹۷۱۱۷	۶۳۶۹۸	۲۵۱۵۱۲	۱۳۰۶۰۹	۳ تا کمتر از ۴ هکتار .....
۱۶۸۸۰۸	۶۸۰۹۲	۱۰۰۵۴۸	۵۲۱۴۷	۲۶۹۳۵۶	۱۱۲۲۳۷	۴ تا کمتر از ۵ هکتار .....
۱۷۲۰۰۷۳	۳۴۴۲۱۳	۷۹۴۰۴۱	۲۲۰۳۴۰	۲۵۱۴۱۱۵	۵۱۲۲۹۰	جمع ۵ تا کمتر از ۲۰ هکتار .....
۴۷۲۰۶۷	۱۳۸۶۶۴	۲۶۱۰۲۱	۹۸۹۴۶	۷۳۳۰۸۸	۲۱۸۹۹۵	۵ تا کمتر از ۷/۵ هکتار .....
۲۴۹۰۸۴	۵۷۲۰۲	۱۳۱۱۷۹	۳۹۱۲۶	۳۸۰۲۶۲	۸۶۳۱۷	۷/۵ تا کمتر از ۱۰ هکتار .....
۶۱۱۵۶۹	۱۰۲۰۲۲	۲۵۸۹۳۲	۵۸۰۶۹	۸۷۰۵۰۲	۱۴۴۴۵۰	۱۰ تا کمتر از ۱۵ هکتار .....
۳۸۷۳۵۴	۴۶۳۲۶	۱۴۲۹۱۰	۲۴۱۹۹	۵۳۰۲۶۳	۶۲۵۲۸	۱۵ تا کمتر از ۲۰ هکتار .....
۱۱۸۰۲۰۶	۸۲۶۱۰	۴۱۸۷۱۳	۴۰۸۵۸	۱۵۹۸۹۱۹	۱۰۹۹۴۰	جمع ۲۰ تا کمتر از ۵۰ هکتار ...
۴۰۲۳۷۵	۳۶۸۳۶	۱۴۰۸۹۷	۱۷۳۱۰	۵۴۳۲۷۱	۴۸۷۱۵	۲۰ تا کمتر از ۲۵ هکتار .....
۴۴۷۰۷۶	۲۹۷۳۹	۱۵۶۴۴۶	۱۴۸۳۳	۶۰۳۵۲۲	۳۹۴۵۰	۲۵ تا کمتر از ۳۵ هکتار .....
۳۳۰۷۵۵	۱۶۰۳۵	۱۲۱۳۷۰	۸۷۱۵	۴۵۲۱۲۵	۲۱۷۷۶	۳۵ تا کمتر از ۵۰ هکتار .....
۹۶۸۹۳۳	۲۰۳۷۶	۴۸۳۵۴۴	۱۳۱۶۸	۱۴۵۲۴۷۸	۲۹۷۶۹	جمع ۵۰ هکتار و بیش تر .....
۴۸۷۷۳۸	۱۴۹۴۱	۱۹۹۸۱۶	۸۹۷۲	۶۸۷۵۵۵	۲۱۲۴۴	۵۰ تا کمتر از ۱۰۰ هکتار .....
۲۷۰۰۴۹	۴۱۳۷	۱۱۷۰۱۹	۲۹۷۰	۳۸۷۰۶۹	۶۳۰۵	۱۰۰ تا کمتر از ۲۰۰ هکتار .....
۱۴۷۹۵۰	۱۱۳۴	۷۸۴۶۷	۹۶۸	۲۲۶۴۱۷	۱۸۵۷	۲۰۰ تا کمتر از ۵۰۰ هکتار .....
۳۴۳۶۶	۱۱۸	۳۱۷۴۸	۱۶۴	۶۶۱۱۳	۲۴۶	۵۰۰ تا کمتر از ۱۰۰۰ هکتار ..
۱۴۲۴۶	۳۳	۱۶۵۰۴	۵۳	۳۰۷۵۰	۷۱	۱۰۰۰ تا کمتر از ۲۰۰۰ هکتار ...
۱۴۵۸۵	۱۴	۳۹۹۹۰	۴۲	۵۴۵۷۴	۴۷	۲۰۰۰ هکتار و بیش تر .....

## ۲۹- تعداد بهره‌برداری و سطح کاشت گندم در فضای باز بر حسب وسعت اراضی زراعی (بهره‌برداری - هکتار)

دیم		آبی		کل		وسعت اراضی زراعی
سطح کاشت	تعداد	سطح کاشت	تعداد	سطح کاشت	تعداد	
۴۴۰۶۶۷۲	۷۸۷۰۶۹	۲۰۶۸۹۷۲	۶۴۲۲۰۵	۶۴۷۵۶۴۳	۱۳۳۰۴۶۷	جمع .....
۳۰	۱۱	۲۷۹	۴۱۲	۳۰۸	۴۲۳	بدون زمین زراعی .....
۱۵۱۸۴	۳۸۷۴۲	۲۵۱۱۰	۹۳۹۷۹	۴۰۲۹۴	۱۳۰۷۵۷	جمع کمتر از ۱ هکتار .....
۷۷	۱۱۶۴	۲۷۹	۶۶۵۶	۳۵۵	۷۷۹۶	کمتر از ۰/۱ هکتار .....
۲۵۰	۲۳۷۹	۱۱۴۰	۱۱۵۶۵	۱۳۹۰	۱۳۸۶۵	۰/۱ تا کمتر از ۰/۲ هکتار .....
۲۹۸۴	۱۱۳۸۱	۶۷۳۲	۳۲۳۲۸	۹۷۱۵	۴۳۲۶۰	۰/۲ تا کمتر از ۰/۵ هکتار .....
۱۱۸۷۳	۲۳۸۱۸	۱۶۹۵۹	۴۳۴۳۰	۲۸۸۳۳	۶۵۸۳۷	۰/۵ تا کمتر از ۱ هکتار .....
۵۴۵۹۰۲	۳۱۲۳۸۴	۳۷۱۶۷۲	۲۸۸۸۳۹	۹۱۷۵۷۴	۵۷۲۲۴۹	جمع ۱ تا کمتر از ۵ هکتار .....
۷۲۹۰۳	۷۷۵۷۵	۶۶۷۷۴	۹۱۸۶۰	۱۳۹۶۷۷	۱۶۴۲۸۴	۱ تا کمتر از ۲ هکتار .....
۱۴۱۶۹۴	۹۲۲۸۳	۱۰۱۱۷۲	۸۳۷۱۳	۲۴۲۸۶۶	۱۶۸۳۸۳	۲ تا کمتر از ۳ هکتار .....
۱۵۹۰۷۶	۷۴۷۰۰	۱۰۰۸۹۸	۶۲۵۱۸	۲۵۹۹۷۳	۱۲۹۱۷۵	۳ تا کمتر از ۴ هکتار .....
۱۷۲۲۳۰	۶۷۸۲۶	۱۰۲۸۲۸	۵۰۷۴۷	۲۷۵۰۵۷	۱۱۰۴۰۷	۴ تا کمتر از ۵ هکتار .....
۱۷۰۹۴۳۴	۳۳۴۸۴۱	۷۸۲۵۸۳	۲۰۷۵۲۳	۲۴۹۲۰۱۷	۴۹۱۳۰۵	جمع ۵ تا کمتر از ۲۰ هکتار .....
۴۷۹۴۰۲	۱۳۷۲۷۰	۲۶۲۶۹۹	۹۵۲۲۲	۷۴۲۱۰۱	۲۱۳۵۸۰	۵ تا کمتر از ۷/۵ هکتار .....
۲۳۹۱۱۰	۵۲۹۶۷	۱۲۴۵۹۳	۳۴۸۰۹	۳۶۳۷۰۳	۷۸۵۲۳	۷/۵ تا کمتر از ۱۰ هکتار .....
۶۰۸۹۰۹	۹۹۸۱۵	۲۵۵۷۱۰	۵۴۹۷۲	۸۶۴۶۱۹	۱۳۹۵۱۵	۱۰ تا کمتر از ۱۵ هکتار .....
۳۸۲۰۱۳	۴۴۷۸۹	۱۳۹۵۸۱	۲۲۵۲۰	۵۲۱۵۹۵	۵۹۶۸۸	۱۵ تا کمتر از ۲۰ هکتار .....
۱۱۷۲۲۰۲	۸۱۰۶۴	۴۱۴۴۵۴	۳۹۰۶۶	۱۵۸۶۶۵۶	۱۰۶۹۸۹	جمع ۲۰ تا کمتر از ۵۰ هکتار ...
۴۰۱۸۹۶	۳۶۳۷۴	۱۴۰۵۵۶	۱۶۷۸۳	۵۴۲۴۵۱	۴۷۷۹۶	۲۰ تا کمتر از ۲۵ هکتار .....
۴۴۳۷۰۵	۲۹۰۸۱	۱۵۵۲۰۷	۱۴۱۳۲	۵۹۸۹۱۲	۳۸۲۸۹	۲۵ تا کمتر از ۳۵ هکتار .....
۳۲۶۶۰۱	۱۵۶۰۹	۱۱۸۶۹۱	۸۱۵۱	۴۴۵۲۹۳	۲۰۹۰۴	۳۵ تا کمتر از ۵۰ هکتار .....
۹۶۳۹۲۱	۲۰۰۲۷	۴۷۴۸۷۴	۱۲۳۸۷	۱۴۳۸۷۹۵	۲۸۷۴۵	جمع ۵۰ هکتار و بیش تر .....
۴۸۴۵۳۱	۱۴۶۶۷	۱۹۷۳۸۸	۸۴۷۴	۶۸۱۹۱۹	۲۰۵۵۱	۵۰ تا کمتر از ۱۰۰ هکتار .....
۲۶۸۹۸۲	۴۰۷۵	۱۱۳۲۹۰	۲۷۶۰	۳۸۲۲۷۱	۶۰۵۴	۱۰۰ تا کمتر از ۲۰۰ هکتار .....
۱۴۷۸۴۷	۱۱۲۷	۷۷۶۲۰	۹۰۸	۲۲۵۴۶۷	۱۷۹۴	۲۰۰ تا کمتر از ۵۰۰ هکتار .....
۳۳۷۹۱	۱۱۴	۳۰۸۴۱	۱۵۶	۶۴۶۳۱	۲۳۶	۵۰۰ تا کمتر از ۱۰۰۰ هکتار ..
۱۴۱۸۶	۳۱	۱۵۹۳۱	۵۱	۳۰۱۱۷	۶۷	۱۰۰۰ تا کمتر از ۲۰۰۰ هکتار ...
۱۴۵۸۵	۱۴	۳۹۸۰۵	۳۹	۵۴۳۸۹	۴۴	۲۰۰۰ هکتار و بیش تر .....

۳۰- تعداد بهره‌برداری و سطح کاشت گندم در فضای باز بر حسب سن بهره‌بردار (بهره‌برداری - هکتار)

دیم		آبی		کل		سن بهره‌بردار
تعداد	سطح کاشت	تعداد	سطح کاشت	تعداد	سطح کاشت	
۴۳۷۸۲۹۸	۷۸۶۶۹۴	۱۹۷۵۸۸۶	۶۴۰۱۹۶	۶۳۵۴۱۸۵	۱۳۲۸۸۸۰	جمع .....
۴۰۱	۷۵	۲۳۰	۷۰	۶۳۲	۱۳۹	کمتر از ۱۵ ساله .....
۳۶۲۳	۷۴۱	۱۹۸۳	۶۲۳	۵۶۰۶	۱۲۸۵	۱۵-۱۹ ساله .....
۳۸۰۱۲	۷۷۵۳	۱۹۸۴۳	۶۴۰۸	۵۷۸۵۵	۱۳۲۳۸	۲۰-۲۴ ساله .....
۱۲۷۰۰۱	۲۵۷۵۱	۶۸۰۰۴	۲۲۲۷۰	۱۹۵۰۰۶	۴۵۰۳۰	۲۵-۲۹ ساله .....
۲۳۲۶۱۴	۴۵۳۲۲	۱۲۱۰۹۶	۳۹۵۵۵	۳۵۳۷۱۰	۷۹۵۶۶	۳۰-۳۴ ساله .....
۳۳۳۴۹۹	۶۳۷۸۴	۱۶۵۳۲۴	۵۲۹۱۱	۴۹۸۸۲۳	۱۰۹۵۲۰	۳۵-۳۹ ساله .....
۴۵۷۷۳۱	۸۴۵۰۸	۲۱۸۲۵۳	۶۸۱۵۶	۶۷۵۹۸۴	۱۴۲۶۲۸	۴۰-۴۴ ساله .....
۵۴۴۳۶۵	۹۴۳۶۵	۲۴۹۱۸۴	۷۶۸۵۷	۷۹۳۵۴۹	۱۶۰۱۱۹	۴۵-۴۹ ساله .....
۶۱۹۲۶۲	۱۰۷۴۶۳	۲۸۷۳۱۷	۸۸۳۷۰	۹۰۶۵۷۸	۱۸۲۲۱۲	۵۰-۵۴ ساله .....
۵۴۱۹۸۰	۹۳۰۷۷	۲۳۸۸۵۶	۷۳۷۶۸	۷۸۰۸۳۵	۱۵۴۹۳۲	۵۵-۵۹ ساله .....
۵۰۴۹۷۳	۸۷۳۴۷	۲۱۰۹۲۴	۷۰۲۱۱	۷۱۵۸۹۷	۱۴۶۱۳۲	۶۰-۶۴ ساله .....
۳۰۶۲۵۵	۵۴۹۲۹	۱۲۵۳۶۳	۴۳۵۰۴	۴۳۱۶۱۸	۹۱۱۷۷	۶۵-۶۹ ساله .....
۲۸۰۸۹۴	۵۰۵۸۷	۱۱۵۰۶۷	۴۱۶۸۴	۳۹۵۹۶۰	۸۵۲۶۹	۷۰-۷۴ ساله .....
۱۸۴۳۲۰	۳۳۸۴۹	۷۰۲۹۶	۲۶۵۰۷	۲۵۴۶۱۶	۵۵۶۱۳	۷۵-۷۹ ساله .....
۲۰۳۳۶۹	۳۷۱۴۲	۸۴۱۴۶	۳۰۰۰۲	۲۸۷۵۱۴	۶۲۰۲۱	۸۰ ساله و بیش تر .....



## ۳۱- تعداد بهره‌برداری و سطح کاشت جو در فضای باز بر حسب استان (بهره‌برداری - هکتار)

دییم		آبی		کل		استان
سطح کاشت	تعداد	سطح کاشت	تعداد	سطح کاشت	تعداد	
۱۴۱۵۱۱۳	۴۱۳۵۹۷	۶۵۵۱۷۹	۳۲۹۶۰۰	۲۰۷۰۲۹۲	۷۱۶۲۳۶	کل کشور .....
۸۹۳۸۷	۴۲۱۹۵	۲۲۳۴۰	۱۷۶۵۸	۱۱۱۷۲۷	۵۶۵۴۳	آذربایجان شرقی .....
۴۶۴۳۴	۱۶۵۱۷	۱۵۴۵۰	۸۴۸۳	۶۱۸۸۵	۲۳۸۹۷	آذربایجان غربی .....
۱۱۰۶۵۰	۳۱۶۶۵	۲۳۸۵۹	۹۷۴۹	۱۳۴۵۰۹	۳۸۴۹۲	اردبیل .....
۵۷۶۹	۲۷۵۹	۴۰۱۲۶	۳۵۸۹۷	۴۵۸۹۵	۳۸۱۰۶	اصفهان .....
۸۰۳	۱۲۰	۸۳۸۱	۱۷۱۵	۹۱۸۴	۱۸۰۱	البرز .....
۶۵۰۴۸	۲۱۴۲۹	۲۴۸۹	۱۲۰۲	۶۷۵۳۷	۲۲۱۳۴	ایلام .....
۳۴۵۹۸	۵۷۱۵	۱۶۸۸	۳۰۹	۳۶۲۸۵	۵۹۸۸	بوشهر .....
۱۳۲۳	۳۱۳	۳۵۷۷۳	۵۲۹۴	۳۷۰۹۶	۵۵۳۵	تهران .....
۲۲۹۰۱	۱۶۸۹۷	۷۱۰۷	۶۴۲۹	۳۰۰۰۷	۲۱۳۵۹	چهارمحال و بختیاری .....
۱۵۶۳	۱۱۷۰	۱۸۷۲۳	۱۷۲۳۳	۲۰۲۸۵	۱۸۰۶۸	خراسان جنوبی .....
۸۰۵۷۸	۱۶۵۶۳	۱۲۲۹۲۰	۶۱۲۶۷	۲۰۳۴۹۸	۷۵۰۸۳	خراسان رضوی .....
۳۴۸۴۶	۱۰۵۵۹	۲۵۲۳۴	۱۰۹۷۶	۶۰۰۸۰	۲۰۴۴۸	خراسان شمالی .....
۱۱۸۷۶۲	۲۷۴۶۰	۴۳۷۱۴	۶۸۰۴	۱۶۲۴۷۷	۳۳۹۴۴	خوزستان .....
۳۳۶۶۹	۱۰۳۰۰	۷۷۲۸	۴۰۳۶	۴۱۳۹۷	۱۳۶۹۹	زنجان .....
۴۹۸۹	۱۵۹۱	۲۳۸۱۳	۹۹۸۴	۲۸۸۰۲	۱۱۵۰۶	سمنان .....
۷۴۸۷	۲۹۹۵	۲۸۵۶۵	۲۲۴۴۹	۳۶۰۵۳	۲۵۳۶۳	سیستان و بلوچستان .....
۱۰۲۴۸۵	۲۲۹۰۸	۴۴۷۱۱	۱۵۳۵۰	۱۴۷۱۹۷	۳۷۳۶۳	فارس .....
۱۳۳۰۹	۴۷۱۹	۲۶۱۲۸	۸۱۰۷	۳۹۴۳۷	۱۲۵۰۷	قزوین .....
۸۳	۳۰	۱۴۳۶۵	۲۳۸۴	۱۴۴۴۸	۲۴۰۴	قم .....
۱۴۸۲۲	۹۵۴۸	۴۶۲۹	۳۲۴۵	۱۹۴۵۱	۱۲۳۲۰	کردستان .....
۴۱۰۰	۲۲۴۲	۳۴۰۲۴	۲۶۶۳۱	۳۸۱۲۵	۲۸۱۳۴	کرمان .....
۱۳۲۷۸۶	۳۵۵۸۱	۵۳۴۷	۲۴۸۹	۱۳۸۱۳۲	۳۷۱۲۲	کرمانشاه .....
۴۶۹۹۴	۲۲۶۲۴	۲۹۳۴	۲۲۸۳	۴۹۹۲۸	۲۴۳۳۴	کهگیلویه و بویراحمد .....
۱۲۴۰۳۸	۱۲۱۵۵	۹۰۸۶	۱۹۵۵	۱۳۳۱۲۴	۱۳۸۸۵	گلستان .....
۳۶۷۱	۴۰۰۲	۱۱۶	۲۶۰	۳۷۸۷	۴۲۱۴	گیلان .....
۱۹۰۵۲۰	۵۰۹۹۳	۱۵۰۲۵	۶۶۳۶	۲۰۵۵۴۵	۵۵۶۱۱	لرستان .....
۲۰۵۰۳	۱۲۰۶۴	۱۹۴۴	۲۴۸۹	۲۲۴۴۷	۱۴۳۴۹	مازندران .....
۱۰۳۷۸	۲۸۴۳	۳۳۷۸۵	۱۶۱۹۲	۴۴۱۶۳	۱۸۴۱۴	مرکزی .....
۵۵۵۱	۱۲۴۹	۱۳۶۸	۷۳۱	۶۹۱۹	۱۹۱۶	هرمزگان .....
۸۷۰۶۷	۲۴۳۹۱	۳۰۵۷۲	۱۴۴۱۶	۱۱۷۶۳۹	۳۴۷۵۲	همدان .....
⊙	۱	۳۲۳۵	۶۹۴۷	۳۲۳۶	۶۹۴۷	یزد .....



## ۳۳- تعداد بهره‌برداری و سطح کاشت سایر محصولات سالانه در فضای باز بر حسب استان (بهره‌برداری - هکتار)

دیم		آبی		کل		استان
سطح کاشت	تعداد	سطح کاشت	تعداد	سطح کاشت	تعداد	
۵۵۲۹۰۰	۲۵۲۱۵۱	۲۱۰۷۰۷۵	۹۳۰۱۵۰	۲۶۵۹۹۷۵	۱۱۳۲۲۱۵	کل کشور
۵۱۸۰۳	۲۳۱۲۹	۹۷۹۳۵	۷۱۲۹۹	۱۴۹۷۳۷	۸۶۱۹۹	آذربایجان شرقی
۶۵۶۰۷	۱۹۳۹۴	۱۵۷۰۶۸	۸۰۹۷۱	۲۲۲۶۷۵	۹۴۸۷۳	آذربایجان غربی
۲۱۷۳۸	۱۰۵۳۹	۹۸۳۷۶	۳۳۴۸۵	۱۲۰۱۱۴	۳۹۹۵۸	اردبیل
۱۴۸۶	۹۹۳	۶۶۰۳۲	۵۴۴۲۵	۶۷۵۱۸	۵۴۸۰۷	اصفهان
۴۱	۲۴	۱۸۷۵۵	۴۶۳۲	۱۸۷۹۶	۴۶۴۶	البرز
۴۳۰۱	۲۵۶۶	۲۲۷۴۲	۴۵۴۳	۲۷۰۴۲	۶۹۰۱	ایلام
۱۴۷	۲۵	۳۵۹۷۳	۵۵۵۵	۳۶۱۲۰	۵۵۷۵	بوشهر
۷۱۲	۲۸۵	۵۷۹۴۰	۱۳۰۴۱	۵۸۶۵۲	۱۳۱۸۹	تهران
۱۸۷۶	۱۸۴۲	۲۴۶۱۰	۱۴۳۰۹	۲۶۴۸۷	۱۵۷۶۰	چهارمحال و بختیاری
۱۵۲۱	۱۴۹۴	۲۵۴۱۰	۳۰۸۴۴	۲۶۹۳۱	۳۱۷۲۷	خراسان جنوبی
۱۷۸۷۶	۵۷۰۸	۱۹۰۲۷۲	۱۳۷۶۹۷	۲۰۸۱۴۸	۱۴۱۲۲۳	خراسان رضوی
۱۶۷۵۹	۶۸۴۵	۲۷۲۷۲	۱۹۸۱۶	۴۴۰۳۱	۲۵۱۱۰	خراسان شمالی
۲۹۲۷	۵۱۷	۲۷۷۱۹۹	۳۰۱۱۹	۲۸۰۱۲۶	۳۰۶۰۰	خوزستان
۱۳۲۶۱	۶۵۶۳	۶۶۹۲۳	۳۰۱۷۲	۸۰۱۸۴	۳۳۴۷۵	زنجان
۷۵۱۹	۱۶۵۴	۲۳۰۱۷	۱۲۷۷۴	۳۰۵۳۷	۱۴۲۵۶	سمنان
۳۳۳۸۱	۶۳۶۷	۶۲۲۵۱	۳۱۷۶۵	۹۵۶۳۳	۳۸۰۲۰	سیستان و بلوچستان
۴۱۰۲	۲۴۲۰	۱۶۸۵۹۸	۴۶۴۶۳	۱۷۲۷۰۰	۴۸۵۳۵	فارس
۸۸۹۰	۴۰۸۳	۵۵۹۹۰	۱۸۵۲۶	۶۴۸۸۰	۲۱۲۱۹	قزوین
۵۷	۴۸	۷۹۲۹	۱۸۰۶	۷۹۸۶	۱۸۴۲	قم
۷۶۵۲۲	۱۸۲۳۳	۴۵۱۰۰	۲۹۰۵۹	۱۲۱۶۲۲	۴۰۲۹۵	کردستان
۳۷۵	۱۹۹	۱۸۴۵۵۶	۶۴۸۷۰	۱۸۴۹۳۱	۶۴۹۲۵	کرمان
۹۱۲۸۷	۲۵۹۲۲	۵۹۸۶۴	۲۰۳۶۳	۱۵۱۱۵۱	۴۳۰۶۵	کرمانشاه
۴۰۱۷	۴۱۱۰	۹۶۲۸	۵۷۹۶	۱۳۶۴۵	۹۵۴۶	کهگیلویه و بویراحمد
۵۳۸۳۷	۱۵۱۸۴	۷۷۸۹۷	۱۹۹۸۱	۱۳۱۷۳۴	۳۴۵۱۹	گلستان
۶۳۴۴	۵۶۰۸۸	۱۹۷۳	۲۵۲۶۵	۸۳۱۷	۷۵۳۱۵	گیلان
۴۰۳۰۸	۱۴۸۵۱	۴۸۹۸۸	۲۰۸۴۹	۸۹۲۹۶	۳۳۵۹۷	لرستان
۱۴۱۰۹	۱۶۹۳۶	۱۲۷۳۶	۲۴۸۵۹	۲۶۸۴۶	۴۰۸۳۷	مازندران
۳۰۸۹	۱۸۰۱	۴۰۵۳۶	۲۲۲۸۴	۴۳۶۲۵	۲۳۲۳۶	مرکزی
۶۸۸	۲۴۲	۵۶۵۶۱	۱۱۴۶۸	۵۷۲۴۹	۱۱۷۰۵	هرمزگان
۸۳۲۰	۴۷۹۵	۷۶۹۹۲	۲۸۷۵۲	۸۵۳۱۲	۳۲۲۶۸	همدان
⊙	۲	۷۹۴۹	۱۵۰۶۰	۷۹۵۰	۱۵۰۶۱	یزد

۳۴- تعداد بهره‌برداری به تفکیک محصولات سالانه در فضای باز بر حسب استان (بهره‌برداری)

استان	ارزن			اسپرس، شبدر، خلر و ماشک			آفتابگردان آجیلی		
	کل	آبی	دیم	کل	آبی	دیم	کل	آبی	دیم
کل کشور .....	۷۳۹۸	۶۸۲۲	۵۸۶	۳۵۱۶۱	۳۱۱۴۹	۴۵۲۵	۴۲۷۰۷	۳۹۶۸۹	۳۰۹۲
آذربایجان شرقی .....	۱۶۸	۴۸	۱۲۹	۴۷۹۷	۴۲۱۴	۶۰۹	۳۵۴۷	۳۴۶۷	۸۱
آذربایجان غربی .....	۱۹	۱۲	۷	۵۴۷	۴۵۴	۱۰۲	۱۵۰۶۹	۱۴۸۸۳	۱۹۰
اردبیل .....	۲۳۴	۷۳	۱۶۱	۳۹۸۸	۳۳۲۳	۱۰۲۵	۳۰۸	۲۸۴	۲۵
اصفهان .....	۱۰۴۲	۱۰۴۲	۰	۲۰۷۱	۲۰۶۷	۴	۲۵۹۸	۲۵۹۸	۰
البرز .....	۳	۳	۰	۱۸۷	۱۸۷	۰	۱۸۴	۱۸۴	۰
ایلام .....	۱	۱	۰	۱۷	۴	۱۳	۱۶	۱۶	۰
بوشهر .....	۰	۰	۰	۲	۲	۰	۲	۲	۰
تهران .....	۳۶	۳۶	۰	۲۱۱	۲۰۴	۳۶	۱۶۵	۱۶۴	۱
چهارمحال و بختیاری .....	۱۰	۹	۱	۱۸۵۹	۱۸۱۱	۵۰	۵۲	۵۲	۰
خراسان جنوبی .....	۲۱۲۱	۲۱۲۰	۱	۱۶۲۰	۱۶۱۹	۲	۱۹۵۰	۱۹۲۲	۳۰
خراسان رضوی .....	۳۵۷	۳۵۶	۱	۱۹۵	۱۹۵	۰	۵۵۰۱	۵۴۴۵	۵۷
خراسان شمالی .....	۳	۲	۱	۳	۲	۱	۳۷۹	۲۴۰	۱۴۰
خوزستان .....	۱۳	۱۳	۰	۱۴۰	۱۳۹	۱	۹	۹	۰
زنجان .....	۷۹	۷۸	۱	۱۱۹	۱۱۴	۵	۵۱۴	۵۰۸	۶
سمنان .....	۲۰	۱۸	۲	۱۸۹	۱۸۸	۱	۸۷۳	۷۴۱	۱۳۲
سیستان و بلوچستان .....	۴۱۴	۳۹۸	۱۶	۲۷۹۴	۲۷۸۵	۱۰	۲۸۱	۲۸۱	۰
فارس .....	۱۵۳	۱۵۲	۲	۲۶۲	۲۶۰	۲	۷۰	۷۰	۰
قزوین .....	۲۵	۲۴	۱	۱۰۲	۹۹	۳	۱۰۸۸	۱۰۸۶	۲
قم .....	۲	۲	۰	۱۵	۱۵	۱	۲۳	۲۳	۰
کردستان .....	۳۴	۲۳	۱۱	۲۲۹۶	۱۸۱۴	۵۰۶	۱۹۷۱	۱۷۱۷	۲۶۱
کرمان .....	۱۶۵۸	۱۶۵۷	۱	۲۱۶۸	۲۱۶۸	۰	۹۹۳	۹۹۳	۰
کرمانشاه .....	۳	۳	۰	۴۲۶	۴۱۷	۱۰	۱۷۶۸	۱۷۳۵	۳۷
کهگیلویه و بویراحمد .....	۰	۰	۰	۹۰۵	۳۰۴	۶۰۷	۱۱	۱۱	۰
گلستان .....	۱۷	۴	۱۳	۴۷	۲۸	۱۹	۶۶۷	۳۵	۶۳۴
گیلان .....	۰	۰	۰	۶۸۷	۳۰۴	۳۸۵	۱۵۶۹	۲۶۶	۱۳۰۳
لرستان .....	۴	۲	۲	۲۰۱۱	۱۹۴۷	۶۴	۲۵	۶	۱۹
مازندران .....	۵۷۲	۳۷۷	۱۹۵	۴۸۳۵	۳۹۸۵	۸۷۰	۳۴۷	۲۸۶	۶۱
مرکزی .....	۵۱	۵۰	۱	۱۷۲۷	۱۷۲۵	۲	۲۸۹	۳۸۴	۵
هرمزگان .....	۷۵	۴۱	۳۴	۲	۲	۰	۲	۲	۰
همدان .....	۱۳	۸	۷	۷۸۷	۶۲۱	۱۹۷	۹۹۹	۹۴۲	۱۱۰
یزد .....	۲۷۲	۲۷۲	۰	۱۵۳	۱۵۳	۰	۱۳۴۰	۱۳۴۰	۰



## ۳۴- تعداد بهره‌برداری به تفکیک محصولات سالانه در فضای باز بر حسب استان (دنباله) (بهره‌برداری)

انواع نخود (دانه خشک)			انواع لوبیا (دانه خشک)			آفتابگردان روغنی			استان
دییم	آبی	کل	دییم	آبی	کل	دییم	آبی	کل	
۹۸۱۶۳	۱۲۵۴۵	۱۱۰۱۲۶	۲۶۰۹۶	۷۷۷۷۴	۱۰۳۷۳۶	۱۵۶۳	۵۶۹۷	۷۲۳۷	کل کشور .....
۱۰۱۳۵	۷۸۸	۱۰۸۶۵	۱۰۵	۴۴۶۴	۴۵۶۴	۶	۳۳۲	۳۳۸	آذربایجان شرقی .....
۱۳۲۵۵	۷۶۶	۱۳۸۹۹	۶۳	۴۹۱۳	۴۹۷۶	۴۸	۱۲۶۲	۱۳۰۷	آذربایجان غربی .....
۷۶۰	۱۵۹	۹۱۶	۴۵	۱۳۱۳	۱۳۵۶	۲	۴۲	۴۴	اردبیل .....
۴۴۱	۵۵۱	۹۸۴	۳	۴۰۳۸	۴۰۴۱	۰	۲۸۲	۲۸۲	اصفهان .....
۱۰	۱۸۹	۱۹۹	۳	۹۸۲	۹۸۳	۰	۷	۷	البرز .....
۱۲۵۷	۳۰	۱۲۸۶	۱۸	۱۰۳	۱۲۱	۱	۰	۱	ایلام .....
۰	۱	۱	۰	۶	۶	۰	۲	۲	بوشهر .....
۲۳	۲۴۱	۲۶۴	۱	۵۳۴	۵۳۵	۰	۱۸	۱۸	تهران .....
۶۴۵	۱۵۱	۷۸۹	۲۰	۳۵۹۲	۳۶۰۵	۰	۳	۳	چهارمحال و بختیاری .....
۴۵	۱۰۰	۱۴۴	۰	۱۶۳	۱۶۳	۸	۲۵۳	۲۶۱	خراسان جنوبی .....
۱۴۱۸	۷۲۳	۲۱۱۵	۳۸	۱۴۷۳	۱۵۱۱	۹	۱۳۸۶	۱۳۹۴	خراسان رضوی .....
۱۱۵۷	۷۸	۱۲۲۷	۱۴۷	۱۰۴۴	۱۱۸۹	۹۶	۲۱۳	۳۰۵	خراسان شمالی .....
۲	۱۱	۱۳	۷	۲۴۰۷	۲۴۱۱	۰	۳	۳	خوزستان .....
۳۵۵۸	۱۹۲	۳۷۴۲	۴۳	۷۳۷۰	۷۴۱۳	۰	۵۵	۵۵	زنجان .....
۱۰۲	۴۹	۱۵۱	۴۷۲	۹۳۱	۱۴۰۱	۷۱۳	۷۲	۷۷۸	سمنان .....
۱۷	۴۱۸	۴۳۵	۷	۱۵۴	۱۶۱	۰	۹۲	۹۲	سیستان و بلوچستان .....
۶۴۳	۴۰۸	۱۰۴۸	۲۹	۷۱۰۶	۷۱۳۴	۰	۲۴	۲۴	فارس .....
۱۴۶۴	۵۹	۱۵۲۳	۵۹	۳۰۵۱	۳۱۱۰	۱	۴۵	۴۶	قزوین .....
۴۷	۷۳	۱۱۸	۲	۸۶	۸۷	۰	۸	۸	قم .....
۱۶۷۳۰	۶۷۸	۱۷۳۰۹	۱۰۴	۱۲۸۴	۱۳۸۴	۷۱	۱۵۷	۲۲۶	کردستان .....
۱۶۸	۲۹۸۶	۳۱۱۲	۲	۲۹۴۸	۲۹۵۰	۱	۷۳	۷۴	کرمان .....
۲۴۳۳۶	۴۳۲	۲۴۶۷۶	۸۸	۳۶۰	۴۴۷	۳	۸۷۷	۸۸۰	کرمانشاه .....
۳۸۷	۲۵۰	۶۳۱	۲۳	۹۹۰	۱۰۰۹	۰	۳	۳	کهگیلویه و بویراحمد .....
۲۹۶	۱۶۳	۴۵۷	۶۳۱	۹۸۴	۱۶۰۲	۳۷۹	۱۶۵	۵۴۰	گلستان .....
۲۶۲۳	۴۶۸	۳۰۸۹	۲۱۲۵۳	۶۲۳۶	۲۷۴۵۰	۲۰۰	۸۱	۲۸۱	گیلان .....
۱۳۰۳۳	۲۲۵	۱۳۲۲۷	۲۰۷	۵۴۹۹	۵۶۸۵	۲	۸	۱۰	لرستان .....
۱۰۳۷	۱۰۵۲	۲۰۸۸	۲۵۹۷	۵۶۸۹	۸۲۸۲	۱۴	۳۰	۴۴	مازندران .....
۱۴۲۴	۴۵۲	۱۸۶۵	۳۶	۸۰۱۴	۸۰۴۲	۳	۲۹	۳۱	مرکزی .....
۰	۴	۴	۰	۴۹۱	۴۹۱	۰	۱	۱	هرمزگان .....
۳۱۴۹	۴۳۶	۳۵۳۷	۹۳	۱۰۹۳	۱۱۷۲	۵	۱۱۰	۱۱۴	همدان .....
۱	۴۱۱	۴۱۲	۰	۴۵۷	۴۵۷	۰	۶۵	۶۵	یزد .....



۳۴- تعداد بهره‌برداری به تفکیک محصولات سالانه در فضای باز بر حسب استان (دنباله) (بهره‌برداری)

استان	بادام زمینی			باقلا (دانه خشک)			پنبه (وش)		
	کل	آبی	دیم	کل	آبی	دیم	کل	آبی	دیم
کل کشور .....	۲۹۶۹	۵۳۶	۲۴۳۷	۴۷۹۷۱	۲۲۹۳۸	۲۵۰۷۶	۳۷۸۶۶	۳۶۷۱۷	۱۱۷۷
آذربایجان شرقی .....	۱۷	۹	۸	۴۰۳	۳۹۰	۱۳	۴۶۰	۴۵۸	۲
آذربایجان غربی .....	۲۴	۱۰	۱۴	۱۳۱	۱۲۷	۴	.	.	.
اردبیل .....	۹۵	۹۴	۱	۱۸۶	۱۸۲	۳	۵۳۹	۵۳۸	۱
اصفهان .....	۹	۷	۲	۹۹۳	۹۹۳	.	۱۸۳۰	۱۸۳۰	.
البرز .....	.	.	.	۳۶	۳۶	.	۸۱	۸۱	.
ایلام .....	.	.	.	۸۵۱	۸۲۹	۲۲	.	.	.
بوشهر .....	.	.	.	.	.	.	.	.	.
تهران .....	.	.	.	۴۳	۴۳	.	۴۰	۴۰	.
چهارمحال و بختیاری .....	.	.	.	۱۱	۱۱	.	.	.	.
خراسان جنوبی .....	۱۳	۱۳	.	۶۲	۶۲	.	۶۴۴۲	۶۴۴۱	۲
خراسان رضوی .....	۳۱	۲۷	۴	۲۵۴	۲۵۲	۲	۱۷۱۶۱	۱۷۱۴۱	۳۲
خراسان شمالی .....	.	.	.	.	.	.	۳۴۹۳	۳۴۸۴	۱۴
خوزستان .....	۱۰	۸	۲	۱۱۴۰	۱۱۳۳	۶	۲۴	۲۴	.
زنجان .....	۵۰	۴۴	۶	۵۶۸	۵۶۵	۳	۱۵	۱۴	۱
سمنان .....	.	.	.	۱۵	۱۴	۱	۱۱۲۲	۱۱۲۲	.
سیستان و بلوچستان .....	۳۳	۳۲	۱	۷۰۸۷	۷۰۶۶	۲۳	۸۸	۸۷	۱
فارس .....	۵	۴	۱	۱۹۷	۱۹۷	.	۲۴۵۴	۲۴۴۷	۶
قزوین .....	۲	.	۲	۱۰	۹	۱	۲۴	۲۴	.
قم .....	.	.	.	۲	۲	.	۲۷۳	۲۷۳	.
کردستان .....	۲۷	۱۱	۱۶	۲۰۸	۱۸۷	۲۱	.	.	.
کرمان .....	۱۰	۱۰	.	۱۷۸	۱۷۸	.	۱۸۷	۱۸۷	.
کرمانشاه .....	۳۶	۱	۳۵	۷۴۵	۷۳۲	۱۴	۵	۴	۱
کهگیلویه و بویراحمد .....	.	.	.	۷۲	۶۲	۱۰	.	.	.
گلستان .....	۱۹۲	۷۰	۱۲۲	۱۸۴۴	۱۳۶۶	۴۸۵	۲۹۷۶	۲۰۵۸	۹۲۴
گیلان .....	۲۲۹۵	۱۳۱	۲۱۶۷	۲۶۸۵۵	۴۳۰۸	۲۲۵۷۶	۱۰۳	۳۵	۶۸
لرستان .....	۱۶	۶	۱۰	۱۹۸۴	۱۹۱۵	۷۰	۹	۹	.
مازندران .....	۸۶	۴۸	۳۸	۳۴۶۵	۱۶۵۴	۱۸۱۳	۴۰۲	۲۸۱	۱۲۴
مرکزی .....	۷	۵	۲	۴۴	۴۴	.	۵۴	۵۴	.
هرمزگان .....	.	.	.	۳۶۹	۳۶۹	.	۵۵	۵۵	.
همدان .....	۱۲	۶	۶	۱۱۰	۱۰۳	۸	۱۱	۱۱	.
یزد .....	.	.	.	۱۱۴	۱۱۴	.	۱۹	۱۹	.



## ۳۴- تعداد بهره‌برداری به تفکیک محصولات سالانه در فضای باز بر حسب استان (دنباله) (بهره‌برداری)

استان	پیاز			توتون و تنباکو			چغندر قند		
	کل	آبی	دیم	کل	آبی	دیم	کل	آبی	دیم
کل کشور .....	۸۸۶۹۰	۷۶۳۳۷	۱۲۴۶۴	۲۳۷۳	۵۹۹۹	۱۳۸۰	۴۲۷۵۰	۴۲۷۵۰	۰
آذربایجان شرقی .....	۵۶۱۳	۵۵۹۹	۱۵	۰	۰	۰	۲۵۸	۲۵۸	۰
آذربایجان غربی .....	۲۹۹۲	۲۹۸۷	۵	۷۵	۶۹	۶	۱۳۴۵۰	۱۳۴۵۰	۰
اردبیل .....	۴۰۰	۳۹۶	۴	۰	۰	۰	۴۹	۴۹	۰
اصفهان .....	۵۵۳۱	۵۵۳۰	۱	۱۴۵۹	۱۴۵۸	۱	۱۶۲۱	۱۶۲۱	۰
البرز .....	۲۳۱	۲۳۱	۰	۰	۰	۰	۷۱	۷۱	۰
ایلام .....	۹	۹	۰	۰	۰	۰	۲۶	۲۶	۰
بوشهر .....	۱۶۴	۱۶۴	۰	۱۰۷۹	۱۰۷۷	۲	۰	۰	۰
تهران .....	۲۷۶	۲۷۶	۰	۰	۰	۰	۸۰	۸۰	۰
چهارمحال و بختیاری .....	۶۳	۶۲	۱	۴	۱	۳	۴۹۰	۴۹۰	۰
خراسان جنوبی .....	۲۲۱۳	۲۲۱۲	۱	۴۴	۴۴	۰	۱۷۹۳	۱۷۹۳	۰
خراسان رضوی .....	۳۵۸۴	۳۵۸۲	۲	۴۶۶	۴۶۵	۱	۱۱۳۵۸	۱۱۳۵۸	۰
خراسان شمالی .....	۲۷۵۶	۲۷۵۰	۶	۸	۷	۱	۹۸۷	۹۸۷	۰
خوزستان .....	۲۷۳۳	۲۷۰۰	۳۴	۰	۰	۰	۱۹۹	۱۹۹	۰
زنجان .....	۳۱۶۴	۳۱۵۸	۷	۱۲	۹	۳	۵۶	۵۶	۰
سمنان .....	۱۴۱۲	۱۴۱۲	۰	۱۳	۱۳	۰	۸۴۶	۸۴۶	۰
سیستان و بلوچستان .....	۹۴۶۶	۹۴۵۲	۱۶	۶۰۶	۶۰۵	۱	۱۰۶	۱۰۶	۰
فارس .....	۲۲۷۴	۲۲۶۸	۶	۵۵	۵۴	۱	۱۹۹۰	۱۹۹۰	۰
قزوین .....	۱۴۷۱	۱۴۷۱	۰	۰	۰	۰	۴۸۵	۴۸۵	۰
قم .....	۵۶	۵۶	۰	۰	۰	۰	۳۷	۳۷	۰
کردستان .....	۵۵۰۲	۵۴۹۳	۹	۳۵۲	۳۴۳	۱۰	۳۷۳	۳۷۳	۰
کرمان .....	۹۷۸۶	۹۷۸۶	۰	۱۲۳	۱۲۳	۰	۲۰۴	۲۰۴	۰
کرمانشاه .....	۴۱۶	۴۱۳	۳	۲۱	۱۶	۵	۳۱۴۴	۳۱۴۴	۰
کهگیلویه و بویراحمد .....	۴۵۹	۴۵۶	۳	۵	۵	۰	۰	۰	۰
گلستان .....	۴۳۱	۲۹۷	۱۳۴	۱۲۸۵	۶۳۷	۶۴۹	۰	۰	۰
گیلان .....	۱۰۴۱۵	۱۵۴۸	۸۸۶۹	۳۲۴	۱۱۷	۲۰۸	۰	۰	۰
لرستان .....	۳۱۳	۲۰۱	۱۱۲	۰	۰	۰	۱۷۰۷	۱۷۰۷	۰
مازندران .....	۷۹۳۵	۴۷۳۳	۳۲۰۵	۶۶۲	۱۸۳	۴۸۲	۰	۰	۰
مرکزی .....	۲۹۱۸	۲۹۱۶	۳	۱۸۹	۱۸۹	۰	۵۷۳	۵۷۳	۰
هرمزگان .....	۴۳۷۳	۴۳۴۹	۲۴	۵۶۶	۵۶۱	۵	۰	۰	۰
همدان .....	۶۳۱	۶۲۸	۴	۲۰	۱۸	۲	۲۴۴۶	۲۴۴۶	۰
یزد .....	۱۱۰۵	۱۱۰۵	۰	۷	۷	۰	۴۰۲	۴۰۲	۰



۳۴- تعداد بهره‌برداری به تفکیک محصولات سالانه در فضای باز بر حسب استان (دنباله) (بهره‌برداری)

ذرت خوشه‌ای و علوفه‌ای			خیار			خریزه، طالبی، گرمک و دستنبو			استان
دیم	آبی	کل	دیم	آبی	کل	دیم	آبی	کل	
۷۰۰۱	۵۴۴۸۲	۶۱۳۸۹	۳۱۷۴۰	۹۴۱۱۳	۱۲۵۸۱۶	۵۵۳۸	۳۱۰۴۱	۳۶۴۵۷	کل کشور .....
۶	۱۲۹۴	۱۳۰۰	۲۰۶	۵۵۸۵	۵۷۹۱	۳۵۳	۱۳۱۳	۱۶۶۳	آذربایجان شرقی .....
۹	۲۲۳۷	۲۲۴۵	۱۴	۵۶۸۶	۵۶۹۹	۲۵۶	۲۱۷۸	۲۴۳۰	آذربایجان غربی .....
۴	۱۶۴۴	۱۶۴۸	۳	۷۰۲	۷۰۵	۱۲	۲۲۲	۲۳۴	اردبیل .....
۰	۷۴۵۷	۷۴۵۷	۰	۳۸۴۹	۳۸۴۹	۱	۴۷۷۹	۴۷۸۰	اصفهان .....
۰	۱۲۳۱	۱۲۳۱	۰	۷۲۹	۷۲۹	۰	۸۹	۸۹	البرز .....
۱	۴۱	۴۲	۳	۱۵۴۸	۱۵۵۰	۶۳	۲۸۲	۳۴۵	ایلام .....
۰	۱۴	۱۴	۴	۱۷۳	۱۷۷	۲	۶۴۲	۶۴۳	بوشهر .....
۲	۴۰۰۵	۴۰۰۵	۱	۱۵۲۱	۱۵۲۲	۰	۳۵۸	۳۵۸	تهران .....
۸	۱۰۶۲	۱۰۶۹	۰	۲۱۱	۲۱۱	۰	۲۸	۲۸	چهارمحال و بختیاری .....
۲	۱۷۷۶	۱۷۷۸	۵۳	۳۶۸	۴۱۹	۹۲۴	۱۸۴۳	۲۷۰۴	خراسان جنوبی .....
۴۶	۴۷۲۱	۴۷۶۴	۴	۱۸۴۹	۱۸۵۳	۱۱۹	۶۶۹۴	۶۸۰۷	خراسان رضوی .....
۳	۳۶۶	۳۶۸	۲	۱۴۸۷	۱۴۸۹	۳۳۹	۳۷۴	۶۸۵	خراسان شمالی .....
۵	۷۵۸	۷۶۲	۱۱	۲۴۵۵	۲۴۶۶	۷	۱۰۶۲	۱۰۶۹	خوزستان .....
۱	۳۰۸	۳۰۹	۶	۲۸۱۳	۲۸۱۸	۱۳	۹۱۶	۹۳۰	زنجان .....
۰	۱۰۷۴	۱۰۷۴	۰	۱۰۵۴	۱۰۵۴	۱۷	۱۱۴۲	۱۱۵۸	سمنان .....
۵۵۳۳	۶۰۲۵	۱۱۵۳۳	۸	۳۶۵	۳۷۲	۸۱	۱۲۵۰	۱۳۲۳	سیستان و بلوچستان .....
۱۷	۷۷۳۵	۷۷۵۰	۱	۲۱۰۵	۲۱۰۶	۱	۲۱۱۲	۲۱۱۳	فارس .....
۵۵	۴۵۴۲	۴۵۸۳	۲۱۷	۱۳۴۸	۱۵۶۳	۱	۳۶۹	۳۷۰	قزوین .....
۰	۱۵۹	۱۵۹	۰	۵۷	۵۷	۰	۱۴۱	۱۴۱	قم .....
۵	۳۵۰	۳۵۵	۱۶	۹۶۲۹	۹۶۴۳	۴۷۵	۷۹۴	۱۲۶۲	کردستان .....
۱	۲۵۴۹	۲۵۵۰	۳	۱۷۰۹۳	۱۷۰۹۵	۰	۳۳۶	۳۳۶	کرمان .....
۰	۴۰۸	۴۰۸	۳	۳۷۰	۳۷۳	۴۴	۶۰	۱۰۴	کرمانشاه .....
۱	۱۸۳	۱۸۴	۴	۵۵۳	۵۵۷	۱۰	۶۹	۷۹	کهگیلویه و بویراحمد .....
۹۰	۷۱۶	۸۰۵	۹۸	۱۲۱۳	۱۳۱۱	۴۸	۲۵۸	۳۰۶	گلستان .....
۸۴۷	۱۵۳	۹۹۹	۳۰۰۶۷	۱۳۹۲۶	۴۳۹۷۲	۲۶۵۰	۶۸۴	۳۳۳۳	گیلان .....
۲۴	۵۲۷	۵۴۹	۳۹	۲۲۷۳	۲۳۱۱	۹	۱۰۴	۱۱۳	لرستان .....
۲۲۹	۱۳۵	۳۶۴	۹۶۴	۴۳۲۴	۵۲۸۴	۸۲	۷۱۷	۷۹۹	مازندران .....
۲	۱۲۷۵	۱۲۷۷	۱	۳۷۳۲	۳۷۳۳	۴	۸۲۹	۸۳۳	مرکزی .....
۰	۲۰۰	۲۰۰	۱	۲۵۵۶	۲۵۵۶	۲۲	۲۹۱	۳۱۳	هرمزگان .....
۱۱۳	۷۴۸	۸۱۹	۱۳	۳۳۵۶	۳۳۶۹	۵	۲۵۴	۲۵۹	همدان .....
۰	۷۹۰	۷۹۰	۰	۱۱۸۵	۱۱۸۵	۰	۸۵۳	۸۵۳	یزد .....





## ۳۴- تعداد بهره‌برداری به تفکیک محصولات سالانه در فضای باز بر حسب استان (دنباله) (بهره‌برداری)

استان	ذرت دانه‌ای			زعفران			زیره		
	کل	آبی	دیم	کل	آبی	دیم	کل	آبی	دیم
کل کشور .....	۵۸۴۰۱	۵۱۱۳۳	۷۳۰۰	۹۵۷۸۸	۹۵۵۱۳	۲۸۱	۳۹۵۵	۳۶۱۱	۳۶۱
آذربایجان شرقی .....	۵۱۷	۵۱۲	۵	۹۳	۸۷	۶	۱۹۳	۸۴	۱۱۱
آذربایجان غربی .....	۳۵۳۵	۳۵۱۷	۲۴	۷	۴	۳	۳	۲	۱
اردبیل .....	۸۹۹	۸۹۹	۰	۲۹	۱۷	۱۲	۰	۰	۰
اصفهان .....	۵۲۹	۵۲۸	۱	۲۳۶۵	۲۳۶۵	۰	۷۹	۷۹	۰
البرز .....	۹۰	۹۰	۰	۷۴	۷۳	۱	۰	۰	۰
ایلام .....	۱۲۶۵	۱۲۶۴	۱	۷	۷	۰	۰	۰	۰
بوشهر .....	۴۴	۴۴	۰	۰	۰	۰	۰	۰	۰
تهران .....	۱۲۰	۱۱۹	۱	۲۲۴	۱۱۰	۱۱۴	۴	۳	۱
چهارمحال و بختیاری .....	۱۴	۱۴	۰	۲۷	۲۴	۳	۰	۰	۰
خراسان جنوبی .....	۱۶۶	۱۶۵	۱	۱۷۶۵۵	۱۷۶۵۳	۳	۱۰۰۱	۹۷۳	۳۰
خراسان رضوی .....	۵۹۱	۵۸۸	۳	۷۱۶۱۰	۷۱۵۳۱	۸۵	۲۰۲۶	۱۹۱۷	۱۱۸
خراسان شمالی .....	۷۶	۷۵	۱	۶۹۴	۶۸۶	۸	۱۶۰	۱۱۹	۴۴
خوزستان .....	۱۰۱۵۷	۱۰۱۴۷	۲۰	۰	۰	۰	۰	۰	۰
زنجان .....	۹۶	۹۵	۱	۱۶	۱۴	۲	۰	۰	۰
سمنان .....	۵۱	۵۱	۰	۱۲۵	۱۲۵	۰	۱۷۷	۱۷۴	۳
سیستان و بلوچستان .....	۴۰۸۹	۳۴۴۰	۶۵۳	۲۵	۱۹	۶	۱۷۰	۱۷۰	۰
فارس .....	۷۰۲۹	۷۰۰۵	۲۵	۱۷۳	۱۷۲	۱	۲۴	۳	۲۱
قزوین .....	۱۰۴۲	۱۰۳۱	۱۲	۲۲	۲۱	۱	۰	۰	۰
قم .....	۲۹	۲۹	۰	۱۷	۱۷	۰	۰	۰	۰
کردستان .....	۹۹۵	۹۸۳	۱۳	۳	۱	۲	۰	۰	۰
کرمان .....	۵۸۱۹	۵۸۱۶	۳	۱۱۷۲	۱۱۶۹	۳	۲۸	۲۸	۰
کرمانشاه .....	۸۱۰۱	۸۰۷۳	۳۳	۱۸	۱۶	۲	۰	۰	۰
کهگیلویه و بویراحمد .....	۸۵۲	۸۵۰	۲	۶	۶	۰	۰	۰	۰
گلستان .....	۶۸	۵۶	۱۳	۲۸۴	۲۷۶	۸	۴۵	۲۶	۲۰
گیلان .....	۷۶۹۲	۱۲۷۲	۶۴۲۲	۰	۰	۰	۰	۰	۰
لرستان .....	۲۸۲	۲۷۸	۵	۳۸	۳۴	۴	۰	۰	۰
مازندران .....	۲۸۶	۲۲۹	۵۷	۳۴	۲۰	۱۴	۱۱	۳	۸
مرکزی .....	۱۲۸	۱۲۸	۰	۱۹۵	۱۹۴	۱	۱۴	۱۰	۴
هرمزگان .....	۱۰۱۶	۱۰۱۶	۰	۰	۰	۰	۰	۰	۰
همدان .....	۱۷۷۰	۱۷۶۶	۴	۲۳	۲۱	۲	۰	۰	۰
یزد .....	۱۰۵۵	۱۰۵۵	۰	۸۵۴	۸۵۴	۰	۰	۲۰	۱

۳۴- تعداد بهره‌برداری به تفکیک محصولات سالانه در فضای باز بر حسب استان (دنباله) (بهره‌برداری)

استان	سویا			سیب‌زمینی			سیر (خشک)		
	کل	آبی	دیم	کل	آبی	دیم	کل	آبی	دیم
کل کشور .....	۲۳۱۶۷	۱۳۳۶۳	۹۹۱۹	۹۲۶۱۱	۱۳۱۸۱	۹۴۵۱	۵۹۹۴۹	۲۵۲۱۹	۳۴۷۴۰
آذربایجان شرقی .....	۱۷	۱۷	۰	۹۶۶۴	۹۶۴۳	۲۱	۵۵۹	۵۴۵	۱۴
آذربایجان غربی .....	۱۷	۱۵	۲	۴۷۸۵	۴۷۷۰	۱۶	۱۹۷	۱۹۴	۳
اردبیل .....	۲۲۱۱	۲۲۰۹	۳	۸۲۲۰	۸۱۸۸	۳۲	۷۴	۶۴	۱۰
اصفهان .....	۹	۹	۰	۸۶۱۴	۸۶۱۴	۱	۵۴۲	۵۳۷	۵
البرز .....	۶	۶	۰	۸۳۰	۸۳۰	۲	۶۸۳	۶۸۳	۲
ایلام .....	۰	۰	۰	۴	۴	۰	۱۳	۱۰	۳
بوشهر .....	۰	۰	۰	۱۲	۱۲	۰	۴	۴	۰
تهران .....	۰	۰	۰	۲۱۴۴	۲۱۴۳	۱	۱۷۸	۱۷۵	۳
چهارمحال و بختیاری .....	۰	۰	۰	۱۰۸۱	۱۰۷۵	۸	۲۰	۱۵	۵
خراسان جنوبی .....	۰	۰	۰	۷۲۶	۷۲۵	۱	۷۱۲	۷۱۱	۱
خراسان رضوی .....	۰	۰	۰	۲۹۸۰	۲۹۶۶	۱۴	۳۲۳	۳۲۳	۰
خراسان شمالی .....	۷	۴	۳	۷۳۸	۷۳۵	۳	۲۱	۱۹	۲
خوزستان .....	۳	۳	۰	۷۸۰	۷۷۴	۶	۴۷۲	۴۷۰	۲
زنجان .....	۰	۰	۰	۵۹۱۴	۵۹۰۶	۸	۵۳	۴۳	۱۱
سمنان .....	۵	۵	۰	۲۰۳۵	۲۰۳۴	۱	۴۵۹	۴۵۸	۱
سیستان و بلوچستان .....	۰	۰	۰	۱۹۹	۱۹۹	۰	۱۶۵۶	۱۶۵۱	۵
فارس .....	۰	۰	۰	۱۴۲۲	۱۴۲۲	۰	۱۰۳	۱۰۲	۱
قزوین .....	۰	۰	۰	۱۳۹۶	۱۳۹۲	۴	۳۵۵	۳۵۲	۳
قم .....	۰	۰	۰	۳۸	۳۸	۰	۹	۹	۰
کردستان .....	۰	۰	۰	۳۷۳۶	۳۷۳۱	۵	۲۹۸	۲۹۶	۲
کرمان .....	۰	۰	۰	۷۵۱۸	۷۵۱۷	۱	۱۶۱۸	۱۶۱۴	۴
کرمانشاه .....	۵	۵	۰	۴۷۰	۴۶۷	۳	۸۵	۷۰	۱۵
کهگیلویه و بویراحمد .....	۰	۰	۰	۴	۴	۰	۱۰	۷	۳
گلستان .....	۱۵۳۶۴	۱۰۳۴۵	۵۱۲۸	۱۸۶۷	۱۷۸۹	۸۰	۱۹۵	۱۵۰	۴۵
گیلان .....	۵۶۱	۶۹	۴۹۲	۶۹۳۸	۲۱۱۶	۴۸۲۳	۳۷۰۵۳	۶۷۸۲	۳۰۲۷۹
لرستان .....	۸	۸	۰	۹۱۳	۸۳۶	۷۷	۵۵	۴۰	۱۵
مازندران .....	۴۹۵۰	۶۶۴	۴۲۹۱	۱۰۲۱۳	۵۹۳۸	۴۲۷۵	۱۰۷۷۴	۶۴۸۹	۴۲۸۴
مرکزی .....	۰	۰	۰	۲۵۱۶	۲۵۰۴	۱۸	۲۷۳	۲۶۹	۴
هرمزگان .....	۰	۰	۰	۱۱۴	۱۱۴	۰	۱۱۹۶	۱۱۹۶	۰
همدان .....	۰	۰	۰	۶۱۲۰	۶۰۷۶	۴۷	۱۷۸۳	۱۷۶۴	۱۹
یزد .....	۴	۴	۰	۶۲۱	۶۲۱	۰	۱۸۰	۱۸۰	۰



## ۳۴- تعداد بهره‌برداری به تفکیک محصولات سالانه در فضای باز بر حسب استان (دنباله) (بهره‌برداری)

استان	عدس			کدو آجیلی			کلزا		
	کل	آبی	دیم	کل	آبی	دیم	کل	آبی	دیم
کل کشور .....	۵۵۱۵۴	۱۱۱۹۵	۴۴۳۳۶	۲۳۶۱۷	۲۱۷۰۵	۱۹۹۷	۱۱۱۴۴	۶۰۰۱	۵۲۳۳
آذربایجان شرقی .....	۸۰۶۹	۳۱۶	۷۸۲۷	۱۶۹۳	۱۶۵۲	۴۱	۵۳۹	۵۲۹	۱۱
آذربایجان غربی .....	۱۰۶۲	۱۳۷	۹۳۰	۱۱۵۳۷	۱۱۵۰۹	۳۰	۹۳	۹۲	۱
اردبیل .....	۶۱۰۲	۵۰۸	۵۶۱۹	۱۲۸	۱۰۱	۲۷	۳۴۹	۳۰۷	۴۳
اصفهان .....	۱۴۴۲	۸۰۹	۶۴۷	۴۷۸	۴۷۳	۵	۱۳۰	۱۳۰	۰
البرز .....	۱۱۰	۱۰۱	۱۰	۱۹۱	۱۹۱	۱	۱۲	۱۲	۰
ایلام .....	۱۴۴۹	۱۰۶	۱۳۵۲	۱۰	۴	۶	۲۹۴	۱۷۶	۱۲۰
بوشهر .....	۰	۰	۰	۲	۲	۰	۳	۳	۰
تهران .....	۱۵۰	۱۲۳	۲۸	۲۰۹	۲۰۷	۲	۲۴	۲۴	۰
چهارمحال و بختیاری .....	۱۹۳۲	۶۴۸	۱۳۰۲	۱۸	۹	۹	۳۶	۱۷	۱۹
خراسان جنوبی .....	۳۱۷	۳۱۷	۰	۱۱۸	۱۱۷	۱	۱۸	۱۸	۰
خراسان رضوی .....	۶۳۷	۳۶۹	۲۶۸	۶۰۶	۵۸۵	۲۱	۷۸	۶۸	۱۰
خراسان شمالی .....	۲۳۸۷	۱۱۴	۲۲۷۸	۱۸۴	۱۵۹	۲۵	۷۴	۷۴	۰
خوزستان .....	۱۲۹	۲۹	۱۰۰	۴۶	۴۵	۱	۴۰۳	۱۴۷	۲۵۶
زنجان .....	۴۶۴۷	۲۲۹	۴۴۴۳	۱۳۷	۱۱۳	۲۴	۳۵	۳۳	۲
سمنان .....	۸۵۱	۷۰	۷۸۱	۹۸	۹۷	۱	۱۰	۹	۱
سیستان و بلوچستان .....	۷۸۰	۶۱۱	۱۶۹	۲۲۲	۲۲۲	۰	۲۹۲	۲۹۲	۰
فارس .....	۲۴۵۸	۵۹۰	۱۸۶۹	۶۶۷	۶۵۸	۹	۲۱۷	۲۱۷	۰
قزوین .....	۳۰۳۰	۹۲	۲۹۴۰	۱۲۳	۱۱۶	۸	۱۴۵	۱۴۵	۰
قم .....	۸	۸	۰	۱۲	۱۲	۰	۸۳	۸۳	۰
کردستان .....	۶۳۱	۸۳	۵۴۷	۱۵۳۰	۱۵۲۶	۴	۶۳	۵۹	۴
کرمان .....	۳۳۳۶	۳۳۰۴	۳۴	۲۵۷	۲۵۶	۱	۴۵	۴۵	۰
کرمانشاه .....	۹۵۶	۲۶	۹۳۱	۱۹۰	۱۷۹	۱۱	۳۴۱	۳۳۰	۱۲
کهگیلویه و بویراحمد .....	۴۳۶۳	۷۰۵	۳۷۴۱	۳۰	۱۷	۱۴	۲	۱	۱
گلستان .....	۲۴۳	۵۹	۱۸۵	۳۸۰	۲۶۲	۱۱۹	۴۷۱۴	۱۵۷۵	۳۲۱۴
گیلان .....	۱۷۵۱	۸۴	۱۶۷۰	۲۰۷۹	۱۱۵۵	۹۲۵	۹	۳	۶
لرستان .....	۳۴۵۷	۱۹۳	۳۲۷۰	۵۵	۴۰	۱۵	۵۷۷	۵۶۵	۱۲
مازندران .....	۱۰۸۶	۴۲۶	۶۶۶	۱۱۱۰	۴۵۱	۶۵۹	۱۹۹۹	۴۹۱	۱۵۰۹
مرکزی .....	۸۱۲	۳۱۰	۵۰۴	۵۳۷	۵۳۴	۳	۷۶	۷۵	۱
هرمزگان .....	۲۲۱	۱۹۵	۲۶	۵	۵	۰	۱۸	۱۸	۰
همدان .....	۲۳۸۳	۲۸۰	۲۱۹۸	۷۰۴	۶۷۶	۳۷	۴۴۶	۴۴۴	۲
یزد .....	۳۵۵	۳۵۵	۰	۳۳۴	۳۳۴	۰	۲۲	۲۲	۰



۳۴- تعداد بهره‌برداری به تفکیک محصولات سالانه در فضای باز بر حسب استان (دنباله) (بهره‌برداری)

استان	کنجد			گل رنگ			گوجه فرنگی		
	کل	آبی	دیم	کل	آبی	دیم	کل	آبی	دیم
کل کشور .....	۱۹۶۲۳	۱۷۷۵۲	۱۸۸۰	۳۴۸۹	۲۹۰۴	۶۶۳	۱۹۷۹۷۶	۱۶۴۸۳۶	۳۳۲۲۲
آذربایجان شرقی .....	۲۱۵	۱۹۰	۲۶	۱۵۳	۹۲	۷۳	۱۱۵۸۵	۱۱۵۳۲	۵۵
آذربایجان غربی .....	۱۰۸	۸۸	۲۰	۱۰۱	۵۳	۵۷	۱۴۳۸۴	۱۴۳۶۷	۲۱
اردبیل .....	۱۵۸	۱۱۳	۴۵	۴۲	۱۳	۳۱	۲۰۳۶	۲۰۳۱	۵
اصفهان .....	۵۲۲	۵۲۰	۲	۲۲۹	۲۲۳	۱۱	۵۹۲۷	۵۹۲۷	۰
البرز .....	۲	۲	۰	۳	۳	۰	۱۲۵۶	۱۲۵۵	۱
ایلام .....	۱۷۶	۱۶۳	۱۳	۲۲	۶	۱۷	۴۹۴	۴۸۸	۸
بوشهر .....	۳۶۲	۳۶۰	۲	۱۳	۴	۱۰	۳۳۲۶	۳۳۲۲	۴
تهران .....	۵	۵	۰	۱۴	۱۲	۲	۱۶۹۶	۱۶۹۶	۰
چهارمحال و بختیاری .....	۱۵	۱	۱۴	۴۷	۲۵	۲۴	۱۹۹	۱۹۷	۲
خراسان جنوبی .....	۴۴۲	۴۴۲	۰	۳۷	۳۳	۴	۲۸۳۱	۲۸۱۳	۱۸
خراسان رضوی .....	۱۴۱۱	۱۲۷۳	۱۳۹	۱۲۱	۹۲	۳۰	۱۹۸۹۰	۱۹۸۵۳	۳۸
خراسان شمالی .....	۲۹۹	۴۸	۲۵۱	۲۷	۱۷	۱۲	۵۱۶۶	۵۱۵۰	۱۷
خوزستان .....	۳۴۳۴	۳۴۳۲	۳	۳۳	۲۶	۸	۳۹۴۱	۳۹۲۰	۲۱
زنجان .....	۲۹	۲۴	۵	۳۱	۷	۲۶	۵۸۱۰	۵۷۸۵	۲۹
سمنان .....	۴۰۷	۴۰۷	۰	۲۲	۲۱	۱	۳۲۸۳	۳۲۷۸	۵
سیستان و بلوچستان .....	۹۶۸	۹۶۲	۷	۱۰۳۶	۱۰۲۷	۹	۳۵۷۰	۳۵۳۶	۳۵
فارس .....	۱۵۷۱	۱۵۵۵	۱۷	۸۲	۶۲	۲۳	۶۶۳۸	۶۶۲۳	۲۰
قزوین .....	۶	۲	۴	۱۸	۱۰	۸	۴۴۸۰	۴۴۶۶	۱۵
قم .....	۰	۰	۰	۰	۰	۰	۱۵۲	۱۵۲	۰
کردستان .....	۱۲۳	۱۱۳	۱۰	۶۱۵	۵۷۵	۴۸	۱۰۳۱۷	۱۰۲۸۲	۴۴
کرمان .....	۵۲۵۳	۵۲۵۲	۱	۱۳۴	۱۳۳	۱	۱۶۲۶۹	۱۶۲۶۸	۱
کرمانشاه .....	۹	۲	۸	۱۰۴	۳۸	۷۶	۲۵۶۴	۲۵۳۸	۲۹
کهگیلویه و بویراحمد .....	۴۲	۳۱	۱۱	۲۴	۹	۱۵	۵۲۹	۵۲۲	۷
گلستان .....	۲۹۴	۲۰۴	۹۲	۴۶	۱۳	۳۴	۴۳۳۲	۳۵۲۲	۸۱۸
گیلان .....	۶۴	۱	۶۳	۱۴	۳	۱۱	۴۴۰۷۶	۱۴۱۵۱	۲۹۹۵۳
لرستان .....	۳۴	۱۵	۲۲	۸۰	۴۲	۵۱	۱۱۴۰	۹۹۵	۱۵۰
مازندران .....	۲۷۹۱	۱۶۷۸	۱۱۱۴	۵۲	۵	۴۷	۷۰۲۲	۵۱۴۸	۱۸۷۹
مرکزی .....	۱۳۶	۱۳۴	۲	۳۲۱	۳۱۳	۱۱	۴۷۴۴	۴۷۴۱	۴
هرمزگان .....	۶۲۱	۶۲۰	۱	۴	۱	۳	۵۱۲۴	۵۰۹۱	۳۳
همدان .....	۱۷	۷	۱۰	۳۵	۱۷	۲۱	۳۵۴۲	۳۵۳۳	۱۰
یزد .....	۱۰۹	۱۰۹	۰	۳۰	۳۰	۰	۱۶۵۵	۱۶۵۵	۰



## ۳۴- تعداد بهره‌برداری به تفکیک محصولات سالانه در فضای باز بر حسب استان (دنباله) (بهره‌برداری)

هندوانه			ماش			گیاهان سالانه زینتی			استان
دییم	آبی	کل	دییم	آبی	کل	دییم	آبی	کل	
۹۱۴۸	۳۷۲۷۶	۴۶۹۴۵	۵۵۸۱	۱۰۳۰۸	۱۵۸۵۹	۹۹۰	۴۲۰۰	۵۱۸۸	کل کشور .....
۸۷۷	۹۸۳	۱۸۵۰	۴۶	۵۵۵	۵۹۸	۳	۴۸	۵۱	آذربایجان شرقی .....
۳۱	۱۲۵۳	۱۲۸۳	۲۸	۲۷۹۳	۲۸۲۱	۰	۸۰۳	۸۰۳	آذربایجان غربی .....
۴	۵۷۵	۵۷۹	۲۷	۶۶۲	۶۸۷	۰	۸	۸	اردبیل .....
۰	۱۰۷۱	۱۰۷۱	۰	۵۵۴	۵۵۴	۰	۱۵۷	۱۵۷	اصفهان .....
۰	۸۸	۸۸	۰	۱۶	۱۶	۰	۱۱۶	۱۱۶	البرز .....
۱۴	۴۱۰	۴۲۴	۷	۱۱۳	۱۲۰	۰	۰	۰	ایلام .....
۲	۵۲۳	۵۲۵	۰	۰	۰	۰	۲	۲	بوشهر .....
۰	۹۳	۹۳	۰	۱۶	۱۶	۰	۱۵۰	۱۵۰	تهران .....
۰	۱۵	۱۵	۱۴	۱۳۱	۱۴۴	۰	۲	۲	چهارمحال و بختیاری .....
۱۲۳۲	۱۵۵۶	۲۷۲۲	۰	۸۴	۸۴	۰	۲۴	۲۴	خراسان جنوبی .....
۱۰۵۴	۵۱۹۰	۶۲۱۱	۱۳	۸۳	۹۶	۰	۶۲	۶۲	خراسان رضوی .....
۴۴۰	۳۳۹	۷۳۱	۲۰	۱۱	۳۱	۰	۱۰	۱۰	خراسان شمالی .....
۳۰	۱۸۶۸	۱۸۹۵	۱۵	۱۸۱۹	۱۸۳۳	۰	۱۴	۱۴	خوزستان .....
۶۱	۶۱۳	۶۷۲	۲	۰	۲	۰	۱۴	۱۴	زنجان .....
۳	۳۶۵	۳۶۷	۰	۳۴	۳۴	۰	۲۹۱	۲۹۱	سمنان .....
۹۰	۳۴۷۲	۳۵۶۰	۴۶۰۸	۲۹۷	۴۹۰۳	۴	۱۲۹	۱۳۲	سیستان و بلوچستان .....
۸	۲۴۴۳	۲۴۵۰	۴	۶۵۴	۶۵۸	۱	۱۱	۱۲	فارس .....
۳۳۰	۳۱۰	۶۳۵	۰	۳	۳	۱	۱۲	۱۳	قزوین .....
۰	۴۱	۴۱	۰	۲۱	۲۱	۰	۲	۲	قم .....
۹	۶۷۲	۶۸۱	۶	۲۱۴	۲۲۰	۱۸	۱۰۷	۱۲۴	کردستان .....
۰	۷۸۴۵	۷۸۴۵	۰	۹۶۵	۹۶۵	۰	۷۲۰	۷۲۰	کرمان .....
۱	۸۳	۸۴	۶۲	۹	۷۱	۲	۵	۷	کرمانشاه .....
۳۰	۳۹۴	۴۲۴	۱۵	۲۴۶	۲۵۹	۰	۰	۰	کهگیلویه و بویراحمد .....
۵۷۲	۳۶۳	۹۳۳	۳۹	۱۶۸	۲۰۶	۳	۱۸	۲۱	گلستان .....
۴۳۸۶	۱۳۱۲	۵۶۹۷	۱۵	۸	۲۳	۸۹۰	۱۱۸۴	۲۰۷۱	گیلان .....
۱۵	۳۸۳	۳۹۷	۱۲۲	۲۳۴	۳۵۶	۱۵	۵	۲۰	لرستان .....
۱۳۴	۱۰۵۰	۱۱۸۴	۳۷۰	۳۸۰	۷۵۰	۵۱	۱۸۳	۲۳۴	مازندران .....
۹۵	۲۹۶	۳۹۱	۰	۱۱۴	۱۱۴	۰	۱۱۵	۱۱۵	مرکزی .....
۱	۱۵۹۲	۱۵۹۳	۰	۱۸	۱۸	۰	۳	۳	هرمزگان .....
۴۳۲	۶۸۰	۱۱۰۵	۱۷۰	۵۰	۱۹۹	۳	۴	۷	همدان .....
۰	۱۴۰۱	۱۴۰۱	۰	۶۰	۶۰	۰	۳	۳	یزد .....



۳۴- تعداد بهره‌برداری به تفکیک محصولات سالانه در فضای باز بر حسب استان (دنباله) (بهره‌برداری)

یونجه			هویج، ترب و شلغم			هندوانه آجیلی			استان
دییم	آبی	کل	دییم	آبی	کل	دییم	آبی	کل	
۲۱۲۷۳	۳۸۷۳۹۲	۴۰۲۵۹۴	۳۲۰۵۶	۴۶۸۷۸	۷۸۹۰۷	۷۰۰۰	۸۷۱۱	۱۵۴۲۶	کل کشور .....
۷۷۰۵	۴۹۸۰۹	۵۵۱۳۰	۳	۲۱۴۱	۲۱۴۳	۵	۲۷	۳۲	آذربایجان شرقی .....
۳۲۰۵	۴۸۷۴۰	۵۱۰۵۴	۱	۵۵۲	۵۵۳	۱	۵۷	۵۸	آذربایجان غربی .....
۳۴۴۵	۱۹۳۵۷	۲۱۱۱۰	۱	۱۱۱	۱۱۲	۱	۱۴	۱۵	اردبیل .....
۴۴	۲۸۵۴۶	۲۸۵۶۸	۰	۶۴۸۲	۶۴۸۲	۰	۴۳	۴۳	اصفهان .....
۳	۱۱۱۷	۱۱۱۹	۰	۴۴۴	۴۴۴	۰	۲	۲	البرز .....
۷	۳۱۱	۳۱۷	۰	۲۵	۲۵	۰	۰	۰	ایلام .....
۰	۱۰۸	۱۰۸	۰	۱۳	۱۳	۰	۱	۱	بوشهر .....
۷۵	۴۱۶۵	۴۲۲۱	۰	۱۹۶	۱۹۶	۰	۶	۶	تهران .....
۴۴	۹۵۷۳	۹۶۰۹	۰	۲۴	۲۴	۰	۱	۱	چهارمحال و بختیاری .....
۱	۱۰۱۱۶	۱۰۱۱۷	۶	۴۱۲۹	۴۱۳۴	۶۷	۷۱	۱۳۶	خراسان جنوبی .....
۴۲۷	۳۱۷۷۱	۳۲۰۶۰	۱۵	۱۱۲۹	۱۱۴۴	۲۴۷۶	۶۵۴۱	۸۹۰۰	خراسان رضوی .....
۲۹۰۰	۸۰۶۴	۱۰۶۲۳	۰	۳۴	۳۴	۱۱۲۸	۱۱۵۴	۲۱۴۷	خراسان شمالی .....
۷	۱۴۵۵	۱۴۶۰	۱	۱۴۰۱	۱۴۰۲	۰	۱۸	۱۸	خوزستان .....
۱۰۴۸	۱۷۸۷۸	۱۸۵۸۹	۱	۲۲۰	۲۲۱	۱	۶	۶	زنجان .....
۴۱	۶۶۴۷	۶۶۷۶	۰	۶۳۶	۶۳۶	۱	۲۴۸	۲۴۹	سمنان .....
۱۴	۲۲۵۸۳	۲۲۵۹۵	۱۳	۲۳۲۵	۲۳۳۷	۳	۴۱	۴۴	سیستان و بلوچستان .....
۵۶	۱۱۰۵۶	۱۱۱۱۰	۲	۴۶۴	۴۶۶	۳	۸	۱۱	فارس .....
۲۵۹	۸۲۹۶	۸۵۰۹	۰	۲۷۰	۲۷۰	۰	۲۰	۲۰	قزوین .....
۰	۱۰۹۸	۱۰۹۸	۰	۲۴	۲۴	۰	۰	۰	قم .....
۷۲	۱۷۷۶۹	۱۷۸۳۵	۱	۶۸۷	۶۸۸	۱	۲۸	۲۹	کردستان .....
۱۰	۳۳۷۷۴	۳۳۷۷۹	۰	۲۸۲۸	۲۸۲۸	۰	۶۸	۶۸	کرمان .....
۱۸	۳۰۸۶	۳۱۰۳	۰	۳۱	۳۱	۱	۰	۱	کرمانشاه .....
۱۳	۱۴۳۱	۱۴۴۱	۱	۱۶۶	۱۶۷	۰	۱	۱	کهگیلویه و بویراحمد .....
۸۵	۱۱۰	۱۹۱	۱۳	۱۳	۲۶	۲۶۴۳	۱۵۷	۲۸۰۱	گلستان .....
۶۷۸	۳۴۲	۱۰۱۷	۳۰۷۸۴	۱۲۵۳۰	۴۳۲۹۴	۸۰	۵۷	۱۳۷	گیلان .....
۹۸	۷۳۳۹	۷۴۱۸	۲۴	۸۷۵	۸۹۷	۱	۲	۳	لرستان .....
۵۱۸	۲۹۴۶	۳۴۶۲	۱۱۸۵	۲۳۹۳	۳۵۷۸	۲	۱۷	۱۹	مازندران .....
۹۱	۱۴۳۳۹	۱۴۳۸۶	۰	۷۱۲	۷۱۲	۶	۲۲	۲۸	مرکزی .....
۱۱	۵۵۵	۵۶۶	۰	۱۲	۱۲	۰	۲	۲	هرمزگان .....
۴۰۰	۱۴۹۸۸	۱۵۳۰۰	۵	۱۸۷	۱۹۰	۵۸۰	۸۳	۶۳۲	همدان .....
۰	۱۰۰۲۵	۱۰۰۲۵	۰	۵۸۲۵	۵۸۲۵	۰	۲۱	۲۱	یزد .....



## ۳۴- تعداد بهره‌برداری به تفکیک محصولات سالانه در فضای باز بر حسب استان (دنباله) (بهره‌برداری)

سایر گیاهان زراعی			سایر سبزیجات			استان
دیم	آبی	کل	دیم	آبی	کل	
۱۶۲۲۷	۳۶۷۸۶	۵۲۱۲۵	۵۲۳۷۳	۱۲۴۳۹۹	۱۷۶۳۳۹	کل کشور .....
۲۴۱۲	۲۱۸۶	۴۴۳۰	۶۰	۴۸۵۷	۴۹۱۴	آذربایجان شرقی .....
۲۳۱۸	۱۵۹۸	۳۸۲۱	۲۲	۹۶۹۱	۹۷۱۰	آذربایجان غربی .....
۲۵۰۹	۱۵۰۱	۳۵۳۶	۱۴	۵۵۴	۵۶۷	اردبیل .....
۵	۳۱۴۳	۳۱۴۷	۳	۹۶۹۲	۹۶۹۵	اصفهان .....
۰	۲۱۶	۲۱۶	۱	۱۸۸۱	۱۸۸۲	البرز .....
۲۶۰	۱۱۵	۳۷۲	۲	۳۰۶	۳۰۸	ایلام .....
۱	۱۰۸	۱۰۹	۱	۱۳۳۸	۱۳۳۹	بوشهر .....
۴	۱۷۸۴	۱۷۸۷	۴	۲۶۳۹	۲۶۴۲	تهران .....
۱۱۸	۳۱۸	۴۳۳	۰	۹۹	۹۹	چهارمحال و بختیاری .....
۱۳	۱۶۴۹	۱۶۶۲	۵	۱۸۸۱	۱۸۸۶	خراسان جنوبی .....
۱۲۴	۱۳۰۷	۱۴۳۱	۱۳	۳۷۴۰	۳۷۵۰	خراسان رضوی .....
۱۹	۲۹۴	۳۱۳	۹	۴۸۶	۴۹۵	خراسان شمالی .....
۱۱	۱۸۱۷	۱۸۲۸	۱۴	۶۶۸۳	۶۶۹۵	خوزستان .....
۳۵۵	۳۰۸	۶۵۳	۳	۳۶۰۹	۳۶۱۲	زنجان .....
۲۲	۶۷۰	۶۹۲	۲	۲۴۱۷	۲۴۱۹	سمنان .....
۵۷۸	۲۹۷۲	۳۵۴۴	۲۱	۸۰۵۵	۸۰۷۰	سیستان و بلوچستان .....
۲۰۸	۸۰۸	۱۰۱۴	۱۲	۳۳۲۰	۳۳۳۰	فارس .....
۸۶	۳۲۹	۴۱۵	۱	۱۳۰۲	۱۳۰۳	قزوین .....
۰	۷۲	۷۲	۰	۲۸۷	۲۸۷	قم .....
۳۵۹	۸۲۸	۱۱۷۵	۱۳	۶۵۹۲	۶۶۰۳	کردستان .....
۲	۱۴۱۲	۱۴۱۴	۱	۴۴۷۴	۴۴۷۵	کرمان .....
۱۱۱۷	۱۴۶۲	۲۴۹۳	۴۰	۹۳۷	۹۶۷	کرمانشاه .....
۷۵	۷۲	۱۴۷	۲	۶۳۶	۶۳۷	کهگیلویه و بویراحمد .....
۱۸۲	۳۴۳	۵۲۴	۵۵۸	۱۳۵۹	۱۹۱۳	گلستان .....
۳۲۶۸	۱۹۱۴	۵۱۷۶	۴۴۸۹۳	۲۲۱۷۲	۶۶۷۱۳	گیلان .....
۴۴۳	۹۷۸	۱۴۰۶	۱۴۶	۱۴۲۰	۱۵۶۳	لرستان .....
۱۳۷۲	۲۰۰۷	۳۳۷۴	۶۴۰۹	۱۴۱۴۹	۲۰۵۱۶	مازندران .....
۱۹	۴۷۷	۴۹۵	۸	۲۳۳۷	۲۳۴۴	مرکزی .....
۷	۱۷۲۸	۱۷۳۵	۱۱۴	۲۹۴۳	۳۰۵۷	هرمزگان .....
۳۴۴	۳۰۷۳	۳۴۱۴	۴	۲۳۲۹	۲۳۳۳	همدان .....
۰	۱۲۹۷	۱۲۹۷	۰	۲۲۱۶	۲۲۱۶	یزد .....



**فصل چهارم**  
**باغداری**  
**(محصولات دائمی در فضای باز)**  
**و کشت گلخانه‌ای**

مرکز آمار ایران



## ۳۵- تعداد بهره‌برداری و تعداد درخت محصولات دائمی در فضای باز بر حسب نام محصول (بهره‌برداری - هزار اصله)

تعداد درخت بارور و نهال	تعداد بهره‌برداری	نام محصول
۱۰۴۶۷۱۵	xx	جمع.....
۱۱۲۸۴	۱۹۸۱۱۳	آلبالو.....
۴۹۹۶۸	۳۵۱۳۳۲	انار.....
۴۱۸۳	۱۳۰۵۰۵	انجیر آبی.....
۲۷۷۴	۸۲۲۸۰	انجیر دیم.....
۱۴۱۰۹۰	۴۵۸۱۳۰	انگور آبی.....
۲۲۹۴۲	۷۸۹۳۸	انگور دیم.....
۱۵۳۳۴	۳۱۳۶۹۴	انواع آلو و گوجه.....
۵۹۴۲۳	۲۲۴۱۵۹	انواع تبریزی و اوکالیپتوس.....
۳۱۹۹	۱۳۲۰۴۹	انواع توت و شاه‌توت.....
۲۶۴۷۸	۲۰۷۲۱۵	بادام آبی.....
۸۸۳۶	۲۹۸۸۸	بادام دیم.....
۵۳۶۷	۱۲۶۱۱۵	به.....
۳۴۵۰۷	۲۸۳۵۹۴	پرتقال.....
۳۹۱۷۵۴	۱۵۷۴۱۹	پسته.....
-	۱۱۶۲۵	توت فرنگی.....
۲۷۹۹	۱۵۲۳۴	توت نوغان.....
-	۲۷۰۸۰	چای.....
۴۴۵۲۰	۱۹۹۸۱۱	خرما.....
-	۱۴۷۸۶	خزانه درختان غیر مثمر.....
-	۷۰۳۸	خزانه درختان مثمر.....
۱۹۶۲۷	۳۶۵۲۰۸	زردآلو و قیسی.....
-	۲۴۵۶۲	زرشک.....

۳۵- تعداد بهره‌برداری و تعداد درخت محصولات دائمی در فضای باز بر حسب نام محصول (دنباله) (بهره‌برداری - هزار اصله)

تعداد درخت بارور و نهال	تعداد بهره‌برداری	نام محصول
۹۸۷۲	۳۵۴۵۴	زیتون
۶۵۹۶۵	۵۰۲۲۸۵	سیب
۵۳۵۰	۳۹۸۳۷	فندق
۴۱۶۱	۲۸۳۱۳	کیوی
۳۵۰۳۱	۶۶۰۳۳۳	گردو
۲۰۲	۲۳۶۲	گریپ‌فروت
۵۵۴۳	۱۴۴۱۶۰	گلابی
-	۳۷۷۴۰	گلستان (گل محمدی)
-	۳۸۴۷۰	گیاهان دائمی زینتی
۸۵۳۸	۱۸۴۹۱۷	گیلاس
۳۷۶۸	۳۳۵۲۷	لیموترش
۲۷۹۷	۳۰۰۲۹	لیموشیرین
۲۶۹۰	۲۳۸۸	موز
۷۶۱۷	۹۲۴۲۹	نارنگی
۲۹۸۶۵	۲۸۶۹۲۵	هلو، شلیل و شفتالو
۱۶۹۳	۷۹۳۳۸	سایر مرکبات
۱۹۵۳۹	۱۳۵۰۱۷	سایر محصولات دائمی

۳۶- تعداد بهره‌برداری و تعداد درخت سیب در فضای باز بر حسب استان (بهره‌برداری - هزار اصله)

تعداد درخت بارور و نهال	تعداد بهره‌برداری	استان
۶۵۹۶۵	۵۰۲۲۸۵	کل کشور
۱۰۹۸۰	۷۶۶۸۴	آذربایجان شرقی
۱۵۹۶۸	۶۵۵۹۲	آذربایجان غربی
۲۸۶۱	۲۶۷۵۶	اردبیل
۶۰۰۳	۲۷۵۲۲	اصفهان
۹۱۲	۱۳۷۲۶	البرز
۱۴	۹۶۶	ایلام
//	۹	بوشهر
۳۴۵۰	۱۹۶۰۳	تهران
۸۹۴	۵۵۲۸	چهارمحال و بختیاری
۳۰	۲۸۵۶	خراسان جنوبی
۳۰۷۹	۲۹۸۲۳	خراسان رضوی
۱۳۰۰	۱۲۵۵۵	خراسان شمالی
۱۷	۸۹۴	خوزستان
۴۰۷۳	۲۴۰۶۰	زنجان
۹۷۷	۸۸۶۴	سمنان
۴۹	۲۹۷۸	سیستان و بلوچستان
۵۰۹۸	۱۷۸۰۱	فارس
۹۵۷	۱۱۱۳۲	قزوین
۳۱	۱۴۵۰	قم
۱۰۶۰	۲۲۴۸۹	کردستان
۱۵۲۷	۱۶۲۱۷	کرمان
۷۴۸	۷۵۵۷	کرمانشاه
۱۹۲۱	۱۲۱۴۸	کهگیلویه و بویراحمد
۱۶۷	۵۴۱۱	گلستان
۱۴۵	۲۶۶۱۶	گیلان
۷۱۱	۸۲۳۲	لرستان
۶۷۹	۲۱۰۹۷	مازندران
۱۲۳۵	۱۳۶۹۰	مرکزی
۷	۳۳۶	هرمزگان
۹۶۱	۱۲۳۵۸	همدان
۱۱۳	۷۳۳۶	یزد

۳۷- تعداد بهره‌برداری و تعداد درخت سیب در فضای باز بر حسب وسعت اراضی کشاورزی (بهره‌برداری - هزار اصله)

تعداد درخت بارور و نهال	تعداد بهره‌برداری	وسعت اراضی کشاورزی
۶۵۹۶۵	۵۰۲۲۸۵	جمع .....
۱۶	۶۱۲۴	بدون زمین .....
۶۶۳۰	۱۹۹۹۹۴	جمع کمتر از ۱ هکتار .....
۳۱۴	۳۷۹۲۴	کمتر از ۰/۱ هکتار .....
۶۱۱	۳۵۲۳۸	۰/۱ تا کمتر از ۰/۲ هکتار .....
۲۲۵۰	۶۸۸۶۳	۰/۲ تا کمتر از ۰/۵ هکتار .....
۳۴۵۵	۵۷۹۶۹	۰/۵ تا کمتر از ۱ هکتار .....
۲۲۴۴۳	۱۷۴۴۷۴	جمع ۱ تا کمتر از ۵ هکتار .....
۷۲۷۷	۷۳۶۶۵	۱ تا کمتر از ۲ هکتار .....
۶۲۶۵	۴۶۰۱۵	۲ تا کمتر از ۳ هکتار .....
۴۸۳۴	۳۱۶۵۶	۳ تا کمتر از ۴ هکتار .....
۴۰۶۷	۲۳۱۳۸	۴ تا کمتر از ۵ هکتار .....
۲۱۴۹۹	۹۸۲۵۷	جمع ۵ تا کمتر از ۲۰ هکتار .....
۸۱۹۶	۴۲۳۱۴	۵ تا کمتر از ۷/۵ هکتار .....
۴۰۷۵	۱۸۴۱۴	۷/۵ تا کمتر از ۱۰ هکتار .....
۶۱۸۹	۲۵۷۹۹	۱۰ تا کمتر از ۱۵ هکتار .....
۳۰۳۹	۱۱۷۳۱	۱۵ تا کمتر از ۲۰ هکتار .....
۷۸۴۱	۱۸۵۶۶	جمع ۲۰ تا کمتر از ۵۰ هکتار .....
۲۷۰۵	۷۸۳۳	۲۰ تا کمتر از ۲۵ هکتار .....
۲۹۳۶	۶۸۱۶	۲۵ تا کمتر از ۳۵ هکتار .....
۲۲۰۱	۳۹۱۸	۳۵ تا کمتر از ۵۰ هکتار .....
۷۵۳۷	۴۸۷۱	جمع ۵۰ هکتار و بیش تر .....
۳۴۸۲	۳۵۳۳	۵۰ تا کمتر از ۱۰۰ هکتار .....
۲۱۲۲	۹۸۱	۱۰۰ تا کمتر از ۲۰۰ هکتار .....
۱۵۱۰	۳۰۹	۲۰۰ تا کمتر از ۵۰۰ هکتار .....
۳۵۹	۳۵	۵۰۰ تا کمتر از ۱۰۰۰ هکتار .....
۶	۸	۱۰۰۰ تا کمتر از ۲۰۰۰ هکتار .....
۵۸	۴	۲۰۰۰ هکتار و بیش تر .....

۳۸- تعداد بهره‌برداری و تعداد درخت سیب در فضای باز بر حسب وسعت اراضی باغ و قلمستان (بهره‌برداری - هزار اصله)

تعداد درخت بارور و نهال	تعداد بهره‌برداری	وسعت اراضی باغ و قلمستان
۶۵۹۶۵	۵۰۲۲۸۵	جمع.....
۳۰۱	۴۱۴۵۶	بدون زمین باغ و قلمستان .....
۱۲۷۰۷	۳۰۶۴۱۶	جمع کمتر از ۱ هکتار .....
۶۲۳	۶۳۶۷۷	کمتر از ۰/۱ هکتار .....
۱۱۰۷	۵۶۴۸۲	۰/۱ تا کمتر از ۰/۲ هکتار .....
۴۱۴۵	۱۰۲۷۲۶	۰/۲ تا کمتر از ۰/۵ هکتار .....
۶۸۳۱	۸۳۵۳۰	۰/۵ تا کمتر از ۱ هکتار .....
۳۲۶۷۱	۱۴۱۷۸۲	جمع ۱ تا کمتر از ۵ هکتار .....
۱۳۹۴۷	۸۷۷۰۷	۱ تا کمتر از ۲ هکتار .....
۹۵۴۳	۳۳۹۳۹	۲ تا کمتر از ۳ هکتار .....
۹۱۸۱	۲۰۱۳۸	۳ تا کمتر از ۵ هکتار .....
۲۰۲۸۶	۱۲۶۳۰	جمع ۵ هکتار و بیش تر .....
۷۱۲۳	۸۹۶۱	۵ تا کمتر از ۱۰ هکتار .....
۴۱۹۱	۲۵۴۴	۱۰ تا کمتر از ۲۰ هکتار .....
۳۸۹۹	۷۸۱	۲۰ تا کمتر از ۵۰ هکتار .....
۵۰۷۳	۳۴۵	۵۰ هکتار و بیش تر .....

## ۳۹- تعداد بهره‌برداری و تعداد درخت سیب در فضای باز بر حسب سن بهره‌بردار (بهره‌برداری - هزار اصله)

تعداد درخت بارور و نهال	تعداد بهره‌برداری	سن بهره‌بردار
۶۲۹۹۳	۵۰۰۶۱۷	جمع.....
۳	۴۰	کمتر از ۱۵ ساله .....
۳۴	۲۵۰	۱۵-۱۹ ساله .....
۴۱۱	۳۴۴۹	۲۰-۲۴ ساله .....
۱۶۱۹	۱۲۹۸۵	۲۵-۲۹ ساله .....
۳۰۹۹	۲۵۱۷۹	۳۰-۳۴ ساله .....
۴۴۷۲	۳۷۴۰۳	۳۵-۳۹ ساله .....
۶۲۹۲	۵۲۰۸۵	۴۰-۴۴ ساله .....
۸۵۵۹	۶۰۹۳۸	۴۵-۴۹ ساله .....
۹۲۳۴	۷۱۲۲۱	۵۰-۵۴ ساله .....
۷۸۷۲	۶۰۱۱۸	۵۵-۵۹ ساله .....
۷۰۳۹	۵۷۹۰۸	۶۰-۶۴ ساله .....
۴۶۹۱	۳۸۰۹۸	۶۵-۶۹ ساله .....
۴۳۷۸	۳۴۲۳۶	۷۰-۷۴ ساله .....
۲۴۷۸	۲۲۵۸۹	۷۵-۷۹ ساله .....
۲۸۱۲	۲۴۰۹۰	۸۰ ساله و بیش‌تر .....

۴۰- تعداد بهره‌برداری و تعداد درخت به تفکیک محصولات دائمی در فضای باز بر حسب استان (بهره‌برداری-هزار اصله)

انجیر آبی		انار		آلبالو		استان
تعداد درخت بارور و نهال	تعداد بهره‌برداری	تعداد درخت بارور و نهال	تعداد بهره‌برداری	تعداد درخت بارور و نهال	تعداد بهره‌برداری	
۴۱۸۳	۱۳۰۵۰۵	۴۹۹۶۸	۳۵۱۳۳۲	۱۱۲۸۴	۱۹۸۱۱۳	کل کشور.....
۲۵۹	۳۱۴۱	۲۰۰	۲۶۷۱	۱۷۱۱	۳۰۸۷۲	آذربایجان شرقی .....
۶۸	۱۷۸۳	۱۴۸	۱۳۳۲	۸۸۴	۱۵۵۵۱	آذربایجان غربی .....
۳۹	۲۹۳۱	۹۸	۴۱۹۱	۹۵۷	۱۳۸۹۱	اردبیل .....
۱۹۶	۱۰۹۶۴	۶۷۱۴	۲۷۳۳۲	۷۴۳	۱۴۰۵۶	اصفهان .....
۳۴	۲۶۱۲	۸۰	۲۸۱۶	۱۳۹۷	۱۶۳۹۵	البرز .....
۴۱	۲۶۷۱	۳۰۷	۳۰۲۲	۳	۱۹۹	ایلام .....
۴	۳۰۷	۷	۴۶۹	۰	۰	بوشهر .....
۷۱	۴۹۰۰	۹۳۷	۵۸۰۴	۷۸۷	۱۴۹۵۹	تهران .....
۲۶	۴۴۵	۱۱۲	۱۴۶۲	۱۵	۵۴۹	چهارمحال و بختیاری .....
۲۳۶	۴۵۸۲	۱۶۰۰	۱۳۳۱۵	۱۷	۷۹۴	خراسان جنوبی .....
۴۱۲	۵۶۵۳	۴۹۲۷	۲۱۵۲۱	۱۴۳۱	۱۷۹۳۵	خراسان رضوی .....
۷۱	۱۶۲۷	۱۹۰	۲۵۶۹	۱۱۳	۴۰۵۶	خراسان شمالی .....
۱۴۳	۴۸۰۶	۱۲۵۴	۷۷۰۵	۹	۸۵	خوزستان .....
۸۰	۳۵۳۲	۷۵۹	۵۳۶۰	۳۶۴	۶۱۵۸	زنجان .....
۱۳۵	۳۸۹۹	۲۳۷۳	۷۹۷۷	۲۰۶	۴۹۱۵	سمنان .....
۴۸۷	۷۹۳۶	۱۵۴۵	۱۸۱۷۲	۳	۷۷	سیستان و بلوچستان .....
۶۴۲	۵۵۸۰	۷۱۰۹	۲۶۸۴۸	۵۶	۱۷۲۶	فارس .....
۸۱	۲۲۱۶	۲۰۸	۳۶۲۳	۳۹۰	۹۳۱۸	قزوین .....
۲۹	۱۱۷۷	۱۴۸۱	۲۶۵۲	۱۲	۱۰۵۱	قم .....
۵۴	۲۷۶۳	۳۲۴	۲۹۶۵	۳۱۷	۷۶۶۳	کردستان .....
۱۵۱	۹۲۵۵	۲۳۹۴	۲۶۰۷۱	۶۰۶	۴۶۲۱	کرمان .....
۱۲۱	۳۵۳۲	۵۷۷	۴۸۶۹	۷۸	۱۶۰۹	کرمانشاه .....
۴۱	۴۲۲۷	۴۷۱	۵۷۲۸	۴	۲۰۰	کهگیلویه و بویراحمد .....
۱۴	۶۰۲۰	۴۷۴	۱۷۵۷۵	۵۱	۱۵۹۱	گلستان .....
۸۱	۶۹۵۹	۳۳۸	۵۹۰۲۸	۳۲	۶۳۸۶	گیلان .....
۲۶۵	۲۸۵۴	۱۵۳۳	۴۸۵۴	۹۸	۱۳۲۳	لرستان .....
۱۰۹	۱۴۳۹۲	۶۱۱	۳۷۱۵۶	۱۹۰	۸۴۴۳	مازندران .....
۱۴۶	۲۶۴۶	۹۷۴۵	۶۶۷۱	۲۶۱	۴۲۲۹	مرکزی .....
۱۲	۹۱۲	۶۲	۱۵۳۴	//	۸	هرمزگان .....
۹۵	۶۴۷	//	۷۱	۴۵۸	۶۳۲۲	همدان .....
۴۲	۵۵۳۷	۳۳۸۸	۲۵۹۶۹	۹۳	۳۱۳۶	یزد .....



۴۰- تعداد بهره‌برداری و تعداد درخت به تفکیک محصولات دائمی در فضای باز بر حسب استان (دنباله)

(بهره‌برداری - هزار اصله)

انگور دیم		انگور آبی		انجیر دیم		استان
تعداد درخت بارور و نهال	تعداد بهره‌برداری	تعداد درخت بارور و نهال	تعداد بهره‌برداری	تعداد درخت بارور و نهال	تعداد بهره‌برداری	
۲۲۹۴۲	۷۸۹۳۸	۱۴۱۰۹۰	۴۵۸۱۳۰	۲۷۷۴	۸۲۲۸۰	کل کشور.....
۱۸۹	۶۵۹	۷۹۸۷	۳۴۴۴۲	۱۲	۱۵۶	آذربایجان شرقی .....
۶۹۶۷	۵۷۲۳	۶۳۱۹	۲۱۹۸۷	۱۰۴	۱۷۲	آذربایجان غربی .....
۲۱	۳۶۰	۴۶۷۳	۵۶۲۸	۱۳	۴۶۹	اردبیل .....
۳۳	۲۲۶	۴۱۰۲	۳۵۰۳۵	۲	۱۶۸	اصفهان .....
۳	۵۵	۴۹۰	۶۷۱۹	۱	۳۹	البرز .....
۳۳	۱۶۹	۵۶۸	۳۰۸۵	۱	۱۸۸	ایلام .....
//	۱۸	۲	۱۴۵	۱	۴۴	بوشهر .....
۹	۷۲	۲۲۹۴	۷۵۳۷	۱	۸۴	تهران .....
۳۱	۱۴۵	۲۰۳۷	۹۴۴۸	۳	۲۳	چهارمحال و بختیاری .....
۱۰۷	۷۱۷	۹۵۵	۸۱۳۸	۴	۲۴۶	خراسان جنوبی .....
۱۲۳۳	۵۳۳۹	۱۹۶۹۴	۴۲۱۶۴	۴۴	۳۰۰	خراسان رضوی .....
۴۲۷۱	۳۰۴۸	۷۹۵۰	۱۶۵۸۷	۳۶	۱۶۱	خراسان شمالی .....
۴	۱۰۹	۲۶۷	۴۲۳۱	۴	۱۷۱	خوزستان .....
۲۴۵	۱۶۷۵	۱۰۲۴۵	۲۸۰۶۴	۱۴	۹۵	زنجان .....
۳	۴۵	۲۲۳۹	۸۴۲۴	۱	۳۸	سمنان .....
۳	۵۶	۱۷۲۳	۱۰۶۸۰	۱	۱۱۰	سیستان و بلوچستان .....
۳۴۰۳	۶۷۸۱	۱۹۹۴۹	۲۲۷۴۱	۲۰۱۳	۷۶۴۰	فارس .....
۵۳۴	۲۴۹۵	۱۶۶۰۷	۳۲۲۰۰	۱۸	۱۱۲	قزوین .....
//	۱۱	۳۸۶	۲۴۷۳	//	۱۵	قم .....
۴۴۲۰	۱۳۰۱۹	۲۵۸۲	۱۵۷۵۶	۱۲۷	۸۹۶	کردستان .....
۴۱	۱۷۲	۷۸۴	۱۵۹۴۲	۱۷	۲۲۹	کرمان .....
۴۲۲	۱۴۲۵	۴۰۲۴	۱۰۵۶۴	۱۹	۱۹۸	کرمانشاه .....
۱۹۹	۷۲۵	۵۹۹	۸۵۹۹	۱۷	۲۹۶	کهگیلویه و بویراحمد .....
۲۳	۳۱۹۴	۲۳	۵۰۳۹	۸۵	۵۶۶۶	گلستان .....
۴۴	۲۴۶۸۳	۴۱	۳۸۷۷	۱۸۴	۵۴۰۵۶	گیلان .....
۶۱	۱۷۴	۲۶۸۸	۶۶۷۶	۸	۱۰۵	لرستان .....
۱۳	۴۶۰۲	۳۳	۸۹۶۶	۲۱	۱۰۳۶۸	مازندران .....
۲۲۶	۱۱۱۲	۹۵۶۴	۳۳۵۵۳	۵	۷۳	مرکزی .....
۲۴	۹۱	۱۳۱	۷۴۴	۲	۸۸	هرمزگان .....
۳۸۲	۲۰۳۹	۱۰۰۲۴	۳۷۴۰۰	۱۶	۷۸	همدان .....
.	.	۲۱۱۱	۱۱۳۰۹	.	.	یزد .....





۴۰- تعداد بهره‌برداری و تعداد درخت به تفکیک محصولات دائمی در فضای باز بر حسب استان (دنباله)

(بهره‌برداری - هزار اصله)

انواع توت و شاه‌توت		انواع تبریزی و اوکالیپتوس		انواع آلو و گوجه		استان
تعداد درخت بارور و نهال	تعداد بهره‌برداری	تعداد درخت بارور و نهال	تعداد بهره‌برداری	تعداد درخت بارور و نهال	تعداد بهره‌برداری	
۳۱۹۹	۱۳۲۰۴۹	۵۹۴۲۳	۲۲۴۱۵۹	۱۵۳۳۴	۳۱۳۶۹۴	کل کشور.....
۲۷۴	۷۴۰۹	۵۶۵۲	۲۵۹۹۰	۱۵۵۵	۳۴۵۴۲	آذربایجان شرقی .....
۲۲	۳۸۹۹	۶۸۸۶	۱۸۷۵۴	۱۳۴۱	۱۷۸۱۳	آذربایجان غربی .....
۲۸	۵۲۵۴	۲۸۴۳	۱۸۵۶۶	۲۲۴	۷۴۵۶	اردبیل .....
۴۵۳	۱۲۰۶۳	۲۰۰۶	۶۳۷۳	۱۴۳۰	۲۲۱۳۱	اصفهان .....
۲۰۷	۶۹۷۸	۷۳۶	۵۰۹۹	۱۱۱۳	۱۰۱۴۳	البرز .....
۵	۱۸۱۶	۸۷۱	۱۰۵۵	۳۱	۹۱۹	ایلام .....
۱	۱۳۴	۳۳	۴۷	۰	۰	بوشهر .....
۹۸	۵۶۷۳	۵۷۰	۴۷۷۸	۱۰۷۱	۱۰۴۴۲	تهران .....
۱۰	۵۴۷	۵۰۸۷	۳۵۴۶	۲۰۶	۲۱۰۶	چهارمحال و بختیاری .....
۵۲	۶۰۹۶	۲۹	۵۷۶	۸۴	۳۳۰۸	خراسان جنوبی .....
۳۰۵	۹۴۲۹	۱۴۵۴	۴۶۱۳	۲۰۶۴	۲۷۰۰۱	خراسان رضوی .....
۳۸	۲۴۰۰	۲۰۲	۳۲۳۷	۲۶۳	۴۸۶۸	خراسان شمالی .....
۲۳۰	۴۴۳۶	۱۴۰	۲۸۴۷	۹	۴۲۴	خوزستان .....
۳۱	۲۸۴۴	۴۳۹۳	۱۱۶۲۸	۳۶۲	۸۰۵۷	زنجان .....
۳۲	۲۹۳۲	۴۴۶	۲۵۱۹	۳۹۰	۴۸۷۸	سمنان .....
۳۱۵	۵۸۵۶	۳۹۳	۱۳۱۲	۳۶	۱۲۳۷	سیستان و بلوچستان .....
۵۶	۳۸۲۲	۱۵۰۵	۲۸۹۰	۶۰۹	۵۹۶۶	فارس .....
۸۳	۳۰۷۶	۸۶۸	۵۷۴۸	۳۴۲	۵۹۴۶	قزوین .....
۵۸	۱۶۳۰	۴۸	۳۱۳	۱۴	۱۲۱۴	قم .....
۱۰۰	۵۲۲۸	۱۴۱۵	۹۹۵۳	۳۳۷	۱۰۸۶۹	کردستان .....
۱۷۴	۵۳۲۰	۷۹۸	۵۵۱۷	۱۷۷	۳۹۳۸	کرمان .....
۱۱۸	۳۷۸۵	۱۰۱۱	۱۷۱۲	۱۱۰	۳۰۶۲	کرمانشاه .....
۳	۱۳۶۳	۴۶۲	۱۶۳۶	۱۰۸	۴۰۴۶	کهگیلویه و بویراحمد .....
۱۰۹	۶۹۱۱	۴۰۶	۴۶۶۶	۷۵۳	۶۷۶۱	گلستان .....
۷۵	۲۹۴۳	۱۴۵۷۹	۶۱۲۰۴	۴۱۰	۶۲۰۵۴	گیلان .....
۹	۱۳۴۸	۶۹۸	۱۵۶۸	۲۸۴	۲۸۰۲	لرستان .....
۸۹	۴۴۸۴	۳۶۲۰	۱۱۲۲۰	۷۳۸	۲۹۶۵۶	مازندران .....
۱۵۱	۲۳۶۳	۹۷۴	۲۷۶۳	۱۸۸	۶۳۴۸	مرکزی .....
۱	۴۴۹	۵	۸۴	۳	۶	هرمزگان .....
۷	۱۰۵۱	۱۱۹۱	۲۸۶۳	۶۰۶	۷۰۶۸	همدان .....
۶۵	۱۰۵۱۲	۱۰۳	۱۰۸۳	۳۷۷	۸۶۳۳	یزد .....



۴۰- تعداد بهره‌برداری و تعداد درخت به تفکیک محصولات دائمی در فضای باز بر حسب استان (دنباله)

(بهره‌برداری - هزار اصله)

به		بادام دیم		بادام آبی		استان
تعداد درخت بارور و نهال	تعداد بهره‌برداری	تعداد درخت بارور و نهال	تعداد بهره‌برداری	تعداد درخت بارور و نهال	تعداد بهره‌برداری	
۵۳۶۷	۱۲۶۱۱۵	۸۸۳۶	۲۹۸۸۸	۲۶۴۷۸	۲۰۷۲۱۵	کل کشور.....
۱۹۳	۹۲۶۴	۳۹۲	۱۴۳۹	۱۸۰۴	۱۹۰۱۷	آذربایجان شرقی .....
۴۴	۳۹۴۷	۲۲۱	۱۰۶۵	۲۴۵	۴۵۹۳	آذربایجان غربی .....
۳۱۲	۵۲۷۰	۱۰	۲۱۹	۳۶	۷۰۹	اردبیل .....
۱۲۵۴	۱۵۱۲۶	۶۶۱	۸۸۱	۴۱۹۳	۲۸۳۶۳	اصفهان .....
۹۸	۲۳۸۲	۴	۵۵	۲۰۷	۲۴۴۴	البرز .....
۶۶	۲۹۷	۴	۳۴	۲۹	۳۵۰	ایلام .....
۰	۰	۰	۰	⊖	۲	بوشهر .....
۵۳	۳۷۳۲	۴	۷۴	۲۴۹	۲۲۸۷	تهران .....
۸	۲۸۷	۹۹	۳۲۵	۴۱۳۰	۱۲۹۴۷	چهارمحال و بختیاری .....
۱۱	۲۵۷۶	۳۸۶	۱۹۵۵	۲۴۸	۶۷۶۵	خراسان جنوبی .....
۹۷	۶۳۷۴	۱۴۷۸	۶۸۱۲	۸۵۴	۱۱۲۵۰	خراسان رضوی .....
۹	۱۱۸۹	۶۹۳	۱۹۹۸	۱۹۷	۳۴۴۷	خراسان شمالی .....
۱	۹۲	۴۲۶	۹۸	۱۳	۳۲۶	خوزستان .....
۵۵	۲۵۳۷	۵۰	۶۴۳	۳۴۱	۸۱۶۲	زنجان .....
۳۴	۲۱۰۵	۴	۶۲	۲۸۶	۲۸۲۱	سمنان .....
۱	۶۴	۰	۰	۱۹	۸۷۴	سیستان و بلوچستان .....
۵۱۱	۴۹۳۰	۱۸۹۱	۳۹۵۷	۲۰۰۴	۱۴۱۱۰	فارس .....
۴۰	۲۵۷۸	۱۷۱	۱۳۹۶	۶۶۱	۸۷۸۱	قزوین .....
۱۶۰	۱۲۵۱	۱	۲۶	۱۲۸	۲۰۲۱	قم .....
۱۷۲	۷۰۱۵	۳۴۲	۳۰۱۶	۲۱۱	۴۵۹۶	کردستان .....
۱۶۲۹	۹۷۵۳	۵۹۴	۱۲۷۶	۴۳۷۲	۲۱۹۴۹	کرمان .....
۱۱	۱۱۹۳	۱۵۳	۹۵۰	۲۳۱	۲۶۴۷	کرمانشاه .....
۱۱	۵۴۹	۵۸۵	۵۷۴	۶۵	۱۸۱۵	کهگیلویه و بویراحمد .....
۶۱	۱۹۸۱	//	۲۱	//	۴۲	گلستان .....
۱۹۵	۲۳۵۱۵	۲	۳۳	//	۱۷	گیلان .....
۲۰	۵۰۱	۴۹	۲۷۵	۳۷۸	۳۰۳۵	لرستان .....
۷۱	۹۱۲۷	//	۱۴	۱	۵۸	مازندران .....
۱۲۰	۳۸۸۲	۲۸۲	۹۲۰	۲۰۹۷	۱۹۷۴۵	مرکزی .....
//	۱۲	۷	۳۱	۱	۱۹	هرمزگان .....
۱۸	۱۵۹۱	۳۰۸	۱۵۷۰	۱۳۱۷	۶۲۱۳	همدان .....
۱۱۳	۲۹۹۷	۱۸	۱۷۰	۲۱۶۱	۱۷۸۰۹	یزد .....



۴۰- تعداد بهره‌برداری و تعداد درخت به تفکیک محصولات دائمی در فضای باز بر حسب استان (دنباله)

(بهره‌برداری - هزار اصله)

توت فرنگی		پسته		پرتقال		استان
تعداد درخت بارور و نهال	تعداد بهره‌برداری	تعداد درخت بارور و نهال	تعداد بهره‌برداری	تعداد درخت بارور و نهال	تعداد بهره‌برداری	
-	۱۱۶۲۵	۳۹۱۷۵۴	۱۵۷۴۱۹	۳۴۵۰۷	۲۸۳۵۹۴	کل کشور.....
-	۴۲۵	۳۴۰	۱۶۰۱	۰	۰	آذربایجان شرقی .....
-	۵۳۱	۸	۳۲۶	۰	۰	آذربایجان غربی .....
-	۸۹	۷	۴۰۱	//	۴۶	اردبیل .....
-	۲۷۹	۷۷۹۴	۴۲۵۲	۱	۱۵۰	اصفهان .....
-	۲۲۸	۱۳۸	۳۰۳	//	۱۲	البرز .....
-	۵۱	۱۴	۱۹۱	۷	۷۵۷	ایلام .....
-	۰	۰	۰	۵۲	۹۷۴	بوشهر .....
-	۱۵۶	۳۳۲۲	۸۴۲	//	۵۳	تهران .....
-	۱۷	۶	۶۹	//	۵۵	چهارمحال و بختیاری .....
-	۲۳	۱۱۸۴۳	۱۱۰۷۷	۰	۰	خراسان جنوبی .....
-	۱۳۹	۳۸۹۹۰	۲۷۰۸۷	//	۸	خراسان رضوی .....
-	۱۶	۱۳۶۴	۱۰۱۳	۰	۰	خراسان شمالی .....
-	۱۱۶	۵	۵۷	۵۷۹	۵۳۶۲	خوزستان .....
-	۷۶	۱۷	۲۴۳	۷	۱۵۹۷	زنجان .....
-	۳۳	۹۴۱۰	۷۰۸۳	//	۱۱	سمنان .....
-	۵۷	۶۷۷۱	۲۴۷۲	۲۲۱	۵۰۸۷	سیستان و بلوچستان .....
-	۶۱	۱۱۲۲۸	۵۹۲۷	۴۷۱۵	۱۲۶۷۳	فارس .....
-	۴۸	۲۶۴۵	۲۲۸۷	۱	۶۸	قزوین .....
-	۱۸	۳۶۶۸	۴۰۱	۰	۰	قم .....
-	۶۳۸۰	۳	۱۳۹	۰	۰	کردستان .....
-	۱۰۶	۲۴۸۰۹۲	۶۴۶۱۰	۴۴۶۷	۱۶۶۸۲	کرمان .....
-	۵۴	۱۲	۷۲	۱۰	۱۶۰	کرمانشاه .....
-	۷۴	۵	۱۵۰	۴۱۸	۳۷۷۵	کهگیلویه و بویراحمد .....
-	۴۳۵	۹	۵۴	۱۴۴۶	۱۲۷۷۱	گلستان .....
-	۶۸۵	//	۱۴	۱۸۷۹	۸۳۲۹۴	گیلان .....
-	۴۶	۱۵	۱۵۰	۷	۲۴۷	لرستان .....
-	۱۲۸۰	//	۷	۲۰۱۸۵	۱۳۵۲۱۸	مازندران .....
-	۸۶	۸۱۲۶	۷۱۲	//	۵	مرکزی .....
-	۴۳	۲۶۲	۹۹	۵۱۱	۴۵۱۶	هرمزگان .....
-	۷۰	۲	۵۶	۰	۰	همدان .....
-	۷	۳۷۶۵۷	۲۵۷۲۳	//	۷۴	یزد .....



۴۰- تعداد بهره‌برداری و تعداد درخت به تفکیک محصولات دائمی در فضای باز بر حسب استان (دنباله)

(بهره‌برداری - هزار اصله)

خرما		چای		توت نوغان		استان
تعداد درخت بارور و نهال	تعداد بهره‌برداری	تعداد درخت بارور و نهال	تعداد بهره‌برداری	تعداد درخت بارور و نهال	تعداد بهره‌برداری	
۴۴۵۲۰	۱۹۹۸۱۱	-	۲۷۰۸۰	۲۷۹۹	۱۵۲۳۴	کل کشور.....
.	.	-	.	۴۰	۵۶۵	آذربایجان شرقی .....
.	.	-	.	//	۹۶	آذربایجان غربی .....
.	.	-	.	۱	۲۵۵	اردبیل .....
۴۵	۱۲۹۶	-	.	۳	۳۷۳	اصفهان .....
.	.	-	.	۱	۱۰۱	البرز .....
۱۹	۲۴۷	-	.	.	.	ایلام .....
۳۷۶۱	۱۷۱۱۳	-	.	.	.	بوشهر .....
.	.	-	.	۷	۱۸۷	تهران .....
.	.	-	.	.	.	چهارمحال و بختیاری .....
۱۵۰	۱۷۵۲	-	.	۸	۵۷۸	خراسان جنوبی .....
.	.	-	.	۷۴	۲۵۶۷	خراسان رضوی .....
.	.	-	.	۱۹	۳۱۷	خراسان شمالی .....
۷۴۴۲	۲۹۲۰۹	-	.	.	.	خوزستان .....
.	.	-	.	۳	۶۶	زنجان .....
۱۰	۲۱۶	-	.	//	۵۶	سمنان .....
۱۰۹۳۳	۵۶۵۴۱	-	.	.	.	سیستان و بلوچستان .....
۳۶۲۰	۱۳۳۰۸	-	.	۱	۱۷۶	فارس .....
.	.	-	.	.	.	قزوین .....
.	.	-	.	.	.	قم .....
.	.	-	.	.	.	کردستان .....
۱۲۷۸۹	۵۱۶۲۱	-	.	۱	۱۸۲	کرمان .....
۵۰	۱۵۶	-	.	//	۷۴	کرمانشاه .....
۷	۵۰۶	-	.	.	.	کهگیلویه و بویراحمد .....
۲	۱۴۱	-	.	۳۶	۱۶۳۲	گلستان .....
۱	۱۰۱	-	۲۵۸۷۹	۲۵۵۶	۶۹۱۰	گیلان .....
.	.	-	.	.	.	لرستان .....
۶۲	۱۰۰۸	-	۱۲۰۱	۴۹	۱۰۲۴	مازندران .....
.	.	-	.	.	.	مرکزی .....
۵۳۷۵	۲۴۸۴۱	-	.	.	.	هرمزگان .....
.	.	-	.	.	.	همدان .....
۲۵۲	۱۷۵۶	-	.	//	۷۶	یزد .....



۴۰- تعداد بهره‌برداری و تعداد درخت به تفکیک محصولات دائمی در فضای باز بر حسب استان (دنباله)

(بهره‌برداری - هزار اصله)

زردآلو و قیسی		خزانه درختان مثمر		خزانه درختان غیر مثمر		استان
تعداد درخت بارور و نهال	تعداد بهره‌برداری	تعداد درخت بارور و نهال	تعداد بهره‌برداری	تعداد درخت بارور و نهال	تعداد بهره‌برداری	
۱۹۶۲۷	۳۶۵۲۰۱	-	۷۰۳۸	-	۱۴۷۸۶	کل کشور.....
۲۴۴۰	۵۰۴۱۳	-	۴۹۶	-	۱۰۸۴	آذربایجان شرقی .....
۱۱۸۸	۲۷۶۵۰	-	۲۴۹	-	۶۰۴	آذربایجان غربی .....
۲۴۲	۱۳۱۰۰	-	۱۴۸	-	۶۰۷	اردبیل .....
۱۳۷۹	۲۷۲۱۹	-	۴۲۱	-	۵۸۶	اصفهان .....
۷۱۵	۸۷۳۶	-	۱۴۰	-	۳۰۳	البرز .....
۴۸	۱۸۴۳	-	۵	-	۴۶	ایلام .....
//	۴	-	۹۹	-	۵۳	بوشهر .....
۱۱۱۰	۱۲۹۳۸	-	۱۶۷	-	۳۴۱	تهران .....
۴۵۷	۵۳۰۹	-	۱۹۹	-	۱۴۶	چهارمحال و بختیاری .....
۲۷۷	۷۳۴۸	-	۵۰	-	۱۳۹	خراسان جنوبی .....
۶۴۸	۲۱۱۲۲	-	۱۸۵	-	۶۵۹	خراسان رضوی .....
۳۸۶	۹۳۹۳	-	۱۰۰	-	۳۲۲	خراسان شمالی .....
۱۰۹	۱۱۷۰	-	۳۲۶	-	۸۸۴	خوزستان .....
۱۰۰۷	۲۴۳۸۱	-	۳۸	-	۱۲۰	زنجان .....
۱۹۸۷	۱۲۶۶۵	-	۲۱	-	۲۵	سمنان .....
۵۱۸	۳۹۶۷	-	۳۹۲	-	۷۴۱	سیستان و بلوچستان .....
۸۲۳	۷۶۵۳	-	۶۸۷	-	۸۰۰	فارس .....
۳۸۶	۸۱۶۵	-	۱۳۳	-	۲۵۷	قزوین .....
۸۷	۲۵۸۷	-	۴۱	-	۹۵	قم .....
۸۸۴	۲۷۵۸۱	-	۲۸۲	-	۴۸۲	کردستان .....
۱۸۷۹	۳۰۲۴۶	-	۲۳۳	-	۵۷۱	کرمان .....
۱۱۴	۵۳۳۶	-	۱۶	-	۴۱۷	کرمانشاه .....
۷۳	۴۹۵۲	-	۴۴	-	۴۰۶	کهگیلویه و بویراحمد .....
۳۶	۱۵۰۰	-	۸۱	-	۱۲۳	گلستان .....
۷	۱۳۶۳	-	۱۲۱۶	-	۳۰۶۰	گیلان .....
۴۲۷	۶۰۳۰	-	۴۳	-	۲۷۱	لرستان .....
۱۵	۲۱۷۶	-	۶۳۹	-	۶۰۷	مازندران .....
۵۷۱	۱۳۱۲۸	-	۷۸	-	۳۷۴	مرکزی .....
۳	۵۰	-	۳۹۰	-	۴۰۶	هرمزگان .....
۵۳۷	۱۰۶۳۵	-	۵۳	-	۱۵۲	همدان .....
۱۲۷۵	۱۶۵۵۰	-	۶۵	-	۱۰۶	یزد .....



۴۰- تعداد بهره‌برداری و تعداد درخت به تفکیک محصولات دائمی در فضای باز بر حسب استان (دنباله)

(بهره‌برداری - هزار اصله)

فندق		زیتون		زرشک		استان
تعداد درخت بارور و نهال	تعداد بهره‌برداری	تعداد درخت بارور و نهال	تعداد بهره‌برداری	تعداد درخت بارور و نهال	تعداد بهره‌برداری	
۵۳۵۰	۳۹۱۳۷	۹۱۷۲	۲۵۴۵۴	-	۲۴۵۶۲	کل کشور.....
۳۱	۳۰۴۱	۹	۱۱۷	-	۶۱۲	آذربایجان شرقی .....
۶	۳۰۷	۰	۰	-	۰	آذربایجان غربی .....
۸۶	۱۰۰۱	۹۱	۳۴۵	-	۱۰	اردبیل .....
۶	۵۸۶	۲۱۷	۱۳۵۰	-	۳۰۳	اصفهان .....
۱۶	۱۶۲۰	۳	۱۳۵	-	۵۸	البرز .....
//	۵	۱۸۷	۹۱۰	-	۰	ایلام .....
۰	۰	۱۵	۱۰۲	-	۰	بوشهر .....
۱۰	۱۲۵۹	۱۴۶	۶۳۳	-	۱۰۶	تهران .....
//	۵۱	۱	۲۰	-	۰	چهارمحال و بختیاری .....
⊙	۲	۱۴۳	۴۸۷	-	۲۰۵۵۰	خراسان جنوبی .....
۴	۲۰۶	۱۵	۷۲	-	۶۶۶	خراسان رضوی .....
۱	۲۱	۵۶	۷۹	-	۸۳	خراسان شمالی .....
۰	۰	۱۷۸	۲۲۳۶	-	۰	خوزستان .....
۱۳۷	۱۵۳۵	۱۶۰۶	۵۵۸۰	-	۰	زنجان .....
۱	۷۱	۵۳۶	۸۲۴	-	۱۲۳	سمنان .....
۰	۰	۱۳۳	۱۳۹۵	-	۷۸	سیستان و بلوچستان .....
۸	۴۵	۱۷۲۳	۴۴۷۶	-	۲۲	فارس .....
۶۸۳	۵۵۳۰	۱۴۰۱	۲۹۸۲	-	۶	قزوین .....
۸۰	۴۴۸	۳۲۲	۱۰۰	-	۰	قم .....
۱	۱۰۶	۱	۵۵	-	۰	کردستان .....
۲	۸۶	۴۱۵	۱۱۲۶	-	۰	کرمان .....
۲	۱۳۱	۱۰۰	۶۱۹	-	۰	کرمانشاه .....
۱	۱۴۸	۲۱۴	۱۰۱۳	-	۰	کهگیلویه و بویراحمد .....
۲۱	۳۷۰	۹۷۵	۳۹۲۱	-	۱۳	گلستان .....
۳۸۴۹	۱۷۶۵۵	۹۵۳	۴۳۰۴	-	۱۷۲۶	گیلان .....
۱	۱۹	۷۰	۳۰۰	-	۲	لرستان .....
۳۸۸	۴۳۲۷	۱۵	۱۱۴۷	-	۷۹	مازندران .....
۱۲	۳۰۲	۱۶۵	۸۵	-	۲۲	مرکزی .....
۰	۰	۳۰	۴۹۶	-	۰	هرمزگان .....
۲	۳۴۱	//	۱۲	-	۶	همدان .....
۲	۶۲۳	۱۵۵	۵۳۸	-	۹۵	یزد .....



۴۰- تعداد بهره‌برداری و تعداد درخت به تفکیک محصولات دائمی در فضای باز بر حسب استان (دنباله)

(بهره‌برداری - هزار اصله)

گریپ فروت		گردو		کیوی		استان
تعداد درخت بارور و نهال	تعداد بهره‌برداری	تعداد درخت بارور و نهال	تعداد بهره‌برداری	تعداد درخت بارور و نهال	تعداد بهره‌برداری	
۲۰۲	۲۳۶۲	۳۵۰۳۱	۶۶۰۳۳۳	۴۱۶۱	۲۸۳۱۳	کل کشور.....
.	.	۲۲۸۶	۶۱۰۰۶	.	.	آذربایجان شرقی .....
.	.	۱۱۷۶	۲۹۷۲۰	.	.	آذربایجان غربی .....
.	.	۵۳۶	۲۰۷۸۱	.	.	اردبیل .....
.	.	۳۲۰۹	۳۴۴۲۵	.	.	اصفهان .....
//	۱۳	۱۰۳۲	۱۹۷۸۷	.	.	البرز .....
.	.	۲۶۵	۴۲۵۴	.	.	ایلام .....
.	.	.	.	.	.	بوشهر .....
//	۱۲	۱۲۷۷	۲۵۸۷۳	.	.	تهران .....
.	.	۲۲۸۵	۱۶۴۲۶	.	.	چهارمحال و بختیاری .....
.	.	۴۹	۴۴۶۴	.	.	خراسان جنوبی .....
//	۸	۱۱۱۶	۳۴۶۸۲	.	.	خراسان رضوی .....
.	.	۶۹۶	۱۹۲۳۲	.	.	خراسان شمالی .....
۷۸	۳۹۸	۱۰۹	۱۶۷۷	.	.	خوزستان .....
.	.	۹۱۰	۲۲۲۹۶	.	.	زنجان .....
.	.	۶۰۸	۹۴۳۷	.	.	سمنان .....
۲	۱۳۸	۱۲	۸۰۲	.	.	سیستان و بلوچستان .....
۳	۷۲	۱۴۶۳	۲۳۰۴۸	.	.	فارس .....
.	.	۱۴۹۸	۲۷۰۵۶	.	.	قزوین .....
.	.	۱۶۳	۴۴۴۹	.	.	قم .....
.	.	۱۷۰۶	۳۳۴۶۶	.	.	کردستان .....
۹۳	۶۱۲	۴۲۴۱	۴۰۶۸۸	.	.	کرمان .....
//	۶	۱۰۵۲	۱۷۵۳۷	.	.	کرمانشاه .....
//	۶۸	۸۳۱	۱۵۱۸۱	.	.	کهگیلویه و بویراحمد .....
۱	۳۳	۸۹۷	۸۷۱۵	۲۱	۹۵	گلستان .....
۱	۵۴۶	۶۹۷	۶۰۵۸۴	۱۷۹۷	۱۷۱۷۰	گیلان .....
//	۴	۱۶۷۷	۱۹۴۰۱	.	.	لرستان .....
۱	۲۵۵	۱۱۸۳	۳۷۸۰۰	۲۳۴۲	۱۱۰۴۸	مازندران .....
.	.	۱۵۸۴	۲۴۲۹۶	.	.	مرکزی .....
۲۲	۲۰۰	۱	۷۴	.	.	هرمزگان .....
.	.	۲۱۵۱	۳۰۰۹۲	.	.	همدان .....
.	.	۳۲۴	۱۳۰۸۷	.	.	یزد .....



۴۰- تعداد بهره‌برداری و تعداد درخت به تفکیک محصولات دائمی در فضای باز بر حسب استان (دنباله)

(بهره‌برداری - هزار اصله)

گیاهان دائمی زینتی		گلستان (گل محمدی)		گلایی		استان
تعداد درخت بارور و نهال	تعداد بهره‌برداری	تعداد درخت بارور و نهال	تعداد بهره‌برداری	تعداد درخت بارور و نهال	تعداد بهره‌برداری	
-	۳۸۴۷۰	-	۳۷۷۴۰	۵۵۴۳	۱۴۴۱۶۰	کل کشور.....
-	۸۰۲	-	۷۱۵۳	۲۳۶	۱۳۷۷۶	آذربایجان شرقی .....
-	۱۴۳۹	-	۱۸۰۱	۱۱۹	۷۰۱۴	آذربایجان غربی .....
-	۹۵۹	-	۱۶۴۷	۱۴۲	۶۷۷۵	اردبیل .....
-	۱۵۲۵	-	۷۹۵۷	۲۸۲	۶۲۱۱	اصفهان .....
-	۲۳۴۵	-	۷۴۱	۴۳۷	۷۴۲۸	البرز .....
-	۱۹۵	-	۱۸۰	۲	۲۴۶	ایلام .....
-	۸۰	-	۲۱	۰	۰	بوشهر .....
-	۲۱۶۳	-	۱۲۵۱	۲۶۵	۷۳۴۳	تهران .....
-	۷۴	-	۱۲۰	۱۲۹	۲۵۸	چهارمحال و بختیاری .....
-	۳۳۰	-	۸۹۶	۱۰	۱۳۷۳	خراسان جنوبی .....
-	۶۴۵	-	۷۴۹	۹۶۰	۱۲۸۰۰	خراسان رضوی .....
-	۳۴۲	-	۲۴۷	۳۳۴	۴۷۶۷	خراسان شمالی .....
-	۱۵۱۲	-	۴۳۶	۲	۱۱۴	خوزستان .....
-	۸۰۸	-	۱۸۵۴	۲۱۹	۵۵۰۹	زنجان .....
-	۲۶	-	۱۴۸	۱۰۰	۳۷۲۲	سمنان .....
-	۱۳۰	-	۲۴۶	۵	۲۹۰	سیستان و بلوچستان .....
-	۱۴۱۰	-	۲۹۷۶	۴۷	۸۳۷	فارس .....
-	۲۱۱	-	۴۱۴	۶۶۴	۴۷۶۴	قزوین .....
-	۳۳۵	-	۲۹۱	۴	۶۵۵	قم .....
-	۱۳۴	-	۳۷۶	۹۸	۷۲۷۵	کردستان .....
-	۷۶۹	-	۲۴۲۹	۴۷۸	۸۰۹۲	کرمان .....
-	۷۶	-	۳۵۵	۶۸	۱۴۵۲	کرمانشاه .....
-	۵۵۷	-	۴۰۳	۱۳	۱۱۳۸	کهگیلویه و بویراحمد .....
-	۱۰۸۸	-	۹۱۷	۲۳۰	۴۸۲۴	گلستان .....
-	۱۲۸۷۲	-	۱۳۶۸	۶۷	۱۹۴۲۶	گیلان .....
-	۱۲۵	-	۲۰۹	۱۳	۸۱۰	لرستان .....
-	۶۹۷۱	-	۴۵۳	۲۶۵	۹۲۱۷	مازندران .....
-	۲۰۸	-	۱۲۲۰	۱۶۵	۳۶۸۲	مرکزی .....
-	۷۰	-	۲۸	۰	۰	هرمزگان .....
-	۱۸۵	-	۵۴۴	۳۵	۲۵۵۸	همدان .....
-	۸۸	-	۳۱۳	۱۵۳	۱۸۰۲	یزد .....





۴۰- تعداد بهره‌برداری و تعداد درخت به تفکیک محصولات دائمی در فضای باز بر حسب استان (دنباله)

(بهره‌برداری - هزار اصله)

لیموشیرین		لیموترش		گیلاس		استان
تعداد درخت بارور و نهال	تعداد بهره‌برداری	تعداد درخت بارور و نهال	تعداد بهره‌برداری	تعداد درخت بارور و نهال	تعداد بهره‌برداری	
۲۷۹۷	۳۰۰۲۹	۳۷۶۸	۳۳۵۲۷	۸۵۳۸	۱۸۴۹۱۷	کل کشور.....
.	.	.	.	۴۱۵	۱۸۲۶۸	آذربایجان شرقی .....
.	.	.	.	۴۴۱	۱۲۶۸۹	آذربایجان غربی .....
.	.	.	.	۲۴۴	۹۹۳۲	اردبیل .....
//	۱۹	//	۱۵	۴۲۷	۹۲۳۱	اصفهان .....
//	۶	⊙	۲	۸۹۹	۱۴۱۹۰	البرز .....
۱	۶۲	۲۵	۵۲۲	۲	۱۹۴	ایلام .....
۱۵	۵۴۴	۲۲۳	۲۹۹۵	.	.	بوشهر .....
.	.	.	.	۱۱۱۶	۱۴۷۳۵	تهران .....
.	.	.	.	۷۳	۱۰۴۰	چهارمحال و بختیاری .....
.	.	.	.	۶	۶۱۶	خراسان جنوبی .....
.	.	.	.	۱۳۲۳	۱۸۴۷۳	خراسان رضوی .....
.	.	.	.	۳۶۲	۷۰۳۸	خراسان شمالی .....
۱۰۶	۱۶۹۹	۱۹۰	۲۶۶۲	۱	۵۹	خوزستان .....
//	۷۱	//	۷	۲۰۰	۷۵۷۲	زنجان .....
⊙	۱	.	.	۱۴۷	۳۹۱۱	سمنان .....
۱۵	۱۱۰۹	۴۷۱	۶۲۸۰	۲	۱۰۵	سیستان و بلوچستان .....
۲۱۷۵	۵۳۱۶	۱۶۲۶	۷۳۱۴	۲۱	۱۳۰۰	فارس .....
.	.	.	.	۱۰۴۳	۱۳۶۷۰	قزوین .....
.	.	.	.	۱۱۱	۱۶۰۶	قم .....
.	.	.	.	۲۰۹	۱۰۰۶۸	کردستان .....
۱۳۵	۱۴۷۱	۱۲۲	۱۸۷۷	۵۰۲	۹۲۲۶	کرمان .....
۴۰	۱۳۴	۱۳	۸۵	۱۶۴	۲۴۰۸	کرمانشاه .....
۹۱	۱۰۶۳	۳۳۱	۲۹۸۴	۱۹	۱۷۴۲	کهگیلویه و بویراحمد .....
۲	۲۳۰	//	۱۷۰	۵۷	۱۱۵۰	گلستان .....
۲۲	۱۰۵۸۳	۳	۱۳۹۷	۳۱	۴۱۲۶	گیلان .....
۱	۲۷	۵	۷۹	۱۵۸	۲۳۱۵	لرستان .....
۲۳	۶۰۶۵	۷	۱۹۸۴	۳۵۷	۹۳۰۰	مازندران .....
.	.	.	.	۱۱۰	۳۹۲۹	مرکزی .....
۱۷۱	۱۶۱۳	۷۵۰	۵۱۴۷	⊙	۱	هرمزگان .....
.	.	.	.	۷۵	۳۴۹۵	همدان .....
//	۱۷	//	۹	۲۴	۲۵۲۸	یزد .....



۴۰- تعداد بهره‌برداری و تعداد درخت به تفکیک محصولات دائمی در فضای باز بر حسب استان (دنباله)

(بهره‌برداری - هزار اصله)

هلو، شلیل و شفتالو		نارنگی		موز		استان
تعداد درخت بارور و نهال	تعداد بهره‌برداری	تعداد درخت بارور و نهال	تعداد بهره‌برداری	تعداد درخت بارور و نهال	تعداد بهره‌برداری	
۲۹۱۶۵	۲۸۶۹۲۵	۷۶۱۷	۹۲۴۲۹	۲۶۹۰	۲۳۸۸	کل کشور.....
۳۴۰۱	۲۷۰۸۵	.	.	.	.	آذربایجان شرقی .....
۳۲۱۰	۲۷۸۳۹	.	.	.	.	آذربایجان غربی .....
۲۱۶۶	۱۱۶۹۸	.	.	.	.	اردبیل .....
۸۸۱	۱۲۷۹۷	//	۳۵	.	.	اصفهان .....
۲۰۹۷	۷۹۰۷	//	۸	.	.	البرز .....
۷۹	۲۴۷۸	۳	۹۲	//	۱۳	ایلام .....
//	۸	۱۳	۴۸۵	۳۶	۵۱	بوشهر .....
۱۸۰۸	۱۱۶۵۵	//	۱۹	.	.	تهران .....
۱۸۹۶	۶۷۵۳	.	.	.	.	چهارمحال و بختیاری .....
۲۴	۲۰۴۲	.	.	.	.	خراسان جنوبی .....
۶۸۰	۱۲۷۶۲	۱	۱۵	.	.	خراسان رضوی .....
۴۷۷	۵۵۹۰	.	.	.	.	خراسان شمالی .....
۱۰	۸۳۴	۲۰۶	۱۵۰۰	۲	۹۵	خوزستان .....
۹۲۱	۹۳۱۶	//	۱۰۳	.	.	زنجان .....
۱۷۸	۳۰۹۸	۱	۳	.	.	سمنان .....
۸۰	۲۲۵۴	۱۴	۷۸۷	۲۶۴۲	۱۳۸۴	سیستان و بلوچستان .....
۹۱۰	۹۱۱۴	۹۰۳	۵۵۷۱	۲	۴۰	فارس .....
۲۴۷۴	۶۷۵۶	//	۵	.	.	قزوین .....
۹	۵۸۶	.	.	.	.	قم .....
۴۶۸	۱۵۶۸۷	.	.	.	.	کردستان .....
۱۰۰۱	۱۶۵۸۱	۱۱۵	۱۲۸۱	//	۴۷	کرمان .....
۳۷۹	۶۰۵۹	۱	۲۲	.	.	کرمانشاه .....
۴۲۴	۹۲۲۶	۲۴۵	۱۹۹۴	//	۲۷	کهگیلویه و بویراحمد .....
۲۰۷۲	۸۵۹۹	۳۰۷	۲۹۸۷	۱	۱۳۶	گلستان .....
۵۰	۱۸۰۱۲	۴۹	۱۱۰۵۲	//	۷۷	گیلان .....
۴۰۳	۷۲۵۴	//	۲۷	.	.	لرستان .....
۲۱۲۴	۲۵۰۷۳	۵۰۸۶	۶۲۰۳۳	۲	۳۲۰	مازندران .....
۵۵۱	۶۸۱۷	⊙	۲	.	.	مرکزی .....
//	۲۰	۶۷۴	۴۳۷۷	۳	۱۹۹	هرمزگان .....
۹۶۶	۷۰۴۶	.	.	.	.	همدان .....
۱۲۶	۵۹۸۰	//	۳۲	.	.	یزد .....



۴۰- تعداد بهره‌برداری و تعداد درخت به تفکیک محصولات دائمی در فضای باز بر حسب استان (دنباله)

(بهره‌برداری - هزار اصله)

سایر محصولات دائمی		سایر مرکبات		استان
تعداد درخت بارور و نهال	تعداد بهره‌برداری	تعداد درخت بارور و نهال	تعداد بهره‌برداری	
۱۹۵۳۹	۱۳۵۰۱۷	۱۶۹۳	۷۹۳۳۱	کل کشور
۱۵۳۹	۷۲۵۸	۰	۰	آذربایجان شرقی
۸۵۶	۳۰۸۰	۰	۰	آذربایجان غربی
۴۵۹	۲۷۷۴	۰	۰	اردبیل
۶۱۷۱	۶۳۰۱	۱۹	۱۵۷۴	اصفهان
۵۹۱	۲۵۸۸	۶	۵۶	البرز
۵۲	۲۴۸	۴	۲۳۲	ایلام
۲۴۵	۶۲۸	۳۷	۷۹۳	بوشهر
۳۵۳	۳۵۸۶	۸	۲۸۸	تهران
۶۶۱	۵۶۱	۰	۰	چهارمحال و بختیاری
۸۶۶	۸۸۹۱	۰	۰	خراسان جنوبی
۸۱۵	۱۷۴۳	۱۵	۷۵	خراسان رضوی
۱۲۶	۹۱۴	۰	۰	خراسان شمالی
۱۷۷	۴۸۸۹	۱۰۱	۲۰۴۱	خوزستان
۲۳۴	۲۳۴۵	//	۸۰	زنجان
۷۹	۹۰۴	۳	۶۰	سمنان
۳۵۳	۵۴۱۳	۱۱	۹۸۹	سیستان و بلوچستان
۶۸۸	۳۹۴۸	۲۳۱	۳۴۷۹	فارس
۳۲۶	۲۳۸۴	۴	۳۲	قزوین
۲۴	۶۹۱	۰	۰	قم
۲۸۸	۲۸۳۳	۰	۰	کردستان
۴۱۴	۳۲۱۰	۲۵۱	۱۳۹۱	کرمان
۲۶۷	۴۲۴	۲۴	۳۶	کرمانشاه
۴۴	۹۵۶	۸۲	۱۱۳۷	کهگیلویه و بویراحمد
۱۵۷	۵۸۰۱	۹۳	۲۵۶۰	گلستان
۱۷۴۴	۳۷۲۵۹	۱۹۱	۳۵۴۵۷	گیلان
۴۲۹	۱۳۲۰	۵	۱۳۸	لرستان
۶۷۱	۱۷۴۷۶	۴۸۳	۲۷۸۳۷	مازندران
۹۵	۱۰۹۳	۴	۸۵	مرکزی
۲۷۶	۳۶۴۰	۱۲۱	۸۸۱	هرمزگان
۳۹۷	۹۳۶	۰	۰	همدان
۱۴۳	۹۲۲	۱	۱۱۷	یزد

## ۴۱- تعداد بهره‌برداری، مساحت و نوع فعالیت گلخانه بر حسب استان (بهره‌برداری - هکتار)

تعداد بهره‌برداری محصولات دائمی	تعداد بهره‌برداری محصولات سالانه	تعداد بهره‌برداری گل و گیاهان زینتی	گلخانه		استان
			مساحت	تعداد بهره‌برداری	
۱۲۶۲	۹۹۶۱	۳۹۲۶	۶۱۹۱	۱۳۷۸۱	کل کشور
۲۴	۱۳۷	۷۱	۴۷	۱۹۳	آذربایجان شرقی
۲۶	۵۰	۲۲	۲۴	۷۸	آذربایجان غربی
۶	۲۶	۱۱	۱۰	۳۶	اردبیل
۱۵۴	۱۴۰۶	۳۹۲	۷۷۸	۱۸۰۵	اصفهان
۵۶	۱۸۶	۲۲۹	۱۳۷	۳۷۵	البرز
۲	۴	۲	۲	۸	ایلام
۴	۱۵۰	۳	۷۹	۱۵۷	بوشهر
۵۷	۱۳۰۳	۴۹۴	۱۳۵۴	۱۷۴۷	تهران
۶	۲۹	۸	۱۵	۴۰	چهارمحال و بختیاری
۱۴	۱۵۶	۳۱	۴۵	۱۸۴	خراسان جنوبی
۴۷	۵۱۶	۱۸۱	۱۴۶	۶۷۴	خراسان رضوی
۵	۶۵	۱۵	۱۹	۸۱	خراسان شمالی
۱۴	۵۸	۷۸	۱۰۲	۱۳۸	خوزستان
۲۱	۵۴	۲۱	۲۱	۸۷	زنجان
۳۶	۱۸۴	۲۳	۸۲	۲۱۹	سمنان
۳۳	۵۱۱	۱۴	۲۶۳	۵۴۳	سیستان و بلوچستان
۳۲	۱۷۷	۶۵	۱۳۱	۲۴۷	فارس
۱۳	۶۹	۲۶	۴۳	۸۲	قزوین
۷۵	۲۵	۱۳	۷۸	۱۰۰	قم
۶	۳۷	۶	۳۲	۴۴	کردستان
۲۹	۱۹۰۳	۳۰	۱۲۲۴	۱۹۵۴	کرمان
۱۷	۴۹	۳۲	۳۰	۷۵	کرمانشاه
۳	۴۹	۲۷	۳۴	۷۷	کهگیلویه و بویراحمد
۱۵	۲۹	۳۹	۲۸	۶۱	گلستان
۱۱۲	۷۴	۳۰۵	۶۵	۳۸۵	گیلان
۶	۱۰۱	۹۲	۱۳	۱۲۵	لرستان
۳۴۸	۲۷۵	۱۲۹۰	۲۳۴	۱۴۹۴	مازندران
۵۸	۱۷۷	۳۶۰	۱۵۵	۵۳۲	مرکزی
۷	۱۳۹	۸	۱۱۱	۱۴۹	هرمزگان
۱۱	۹۵	۲۲	۴۴	۱۲۰	همدان
۲۷	۱۹۳۰	۱۸	۸۲۸	۱۹۷۳	یزد

۴۲- تعداد بهره‌برداری، مساحت و نوع فعالیت گلخانه بر حسب وسعت اراضی کشاورزی (بهره‌برداری - هکتار)

تعداد بهره‌برداری محصولات دائمی	تعداد بهره‌برداری محصولات سالانه	تعداد بهره‌برداری گل و گیاهان زینتی	گلخانه		وسعت اراضی کشاورزی
			مساحت	تعداد بهره‌برداری	
۱۲۶۲	۹۹۶۱	۳۹۲۶	۶۱۹۱	۱۳۷۸۱	جمع.....
۵۸۱	۵۴۱۲	۱۹۰۷	۳۲۴۰	۷۳۳۴	بدون زمین کشاورزی .....
۳۳۰	۱۵۱۰	۱۰۵۱	۶۲۱	۲۵۰۹	جمع کمتر از ۱ هکتار .....
۸۴	۱۹۷	۲۴۱	۷۳	۴۳۰	کمتر از ۰/۱ هکتار .....
۵۴	۲۱۳	۱۷۰	۷۴	۳۸۱	۰/۱ تا کمتر از ۰/۲ هکتار .....
۹۰	۵۳۵	۳۲۸	۲۰۰	۸۲۸	۰/۲ تا کمتر از ۰/۵ هکتار .....
۱۰۲	۵۶۵	۳۱۳	۲۷۴	۸۷۰	۰/۵ تا کمتر از ۱ هکتار .....
۱۹۷	۱۷۲۱	۵۸۲	۱۰۵۶	۲۲۸۸	جمع ۱ تا کمتر از ۵ هکتار .....
۱۰۴	۶۹۲	۳۰۰	۳۳۵	۹۹۱	۱ تا کمتر از ۲ هکتار .....
۴۵	۴۵۳	۱۳۴	۳۱۹	۵۸۳	۲ تا کمتر از ۳ هکتار .....
۳۰	۳۲۶	۹۲	۲۰۸	۴۱۳	۳ تا کمتر از ۴ هکتار .....
۱۸	۲۵۰	۵۶	۱۹۳	۳۰۱	۴ تا کمتر از ۵ هکتار .....
۸۹	۸۷۷	۲۲۱	۷۴۶	۱۰۸۲	جمع ۵ تا کمتر از ۲۰ هکتار .....
۳۳	۳۴۹	۸۴	۲۶۵	۴۳۳	۵ تا کمتر از ۷/۵ هکتار .....
۱۵	۱۶۹	۳۹	۱۴۷	۱۹۹	۷/۵ تا کمتر از ۱۰ هکتار .....
۲۸	۲۲۸	۶۹	۲۲۴	۲۹۶	۱۰ تا کمتر از ۱۵ هکتار .....
۱۳	۱۳۰	۲۹	۱۱۰	۱۵۵	۱۵ تا کمتر از ۲۰ هکتار .....
۳۵	۲۷۶	۷۹	۲۲۵	۳۲۸	جمع ۲۰ تا کمتر از ۵۰ هکتار .....
۱۲	۱۰۸	۳۲	۷۵	۱۲۵	۲۰ تا کمتر از ۲۵ هکتار .....
۱۱	۸۸	۲۲	۵۵	۱۱۱	۲۵ تا کمتر از ۳۵ هکتار .....
۱۲	۸۰	۲۵	۹۴	۹۲	۳۵ تا کمتر از ۵۰ هکتار .....
۳۱	۱۶۷	۸۶	۳۰۳	۲۴۰	جمع ۵۰ هکتار و بیش تر .....
۱۶	۹۶	۵۳	۱۷۱	۱۳۷	۵۰ تا کمتر از ۱۰۰ هکتار .....
۶	۳۶	۲۱	۴۶	۵۵	۱۰۰ تا کمتر از ۲۰۰ هکتار .....
۶	۲۶	۱۱	۲۸	۳۸	۲۰۰ تا کمتر از ۵۰۰ هکتار .....
۳	۳	۱	۵۳	۵	۵۰۰ تا کمتر از ۱۰۰۰ هکتار .....
۰	۱	۰	۰	۱	۱۰۰۰ تا کمتر از ۲۰۰۰ هکتار .....
۰	۵	۰	۳	۵	۲۰۰۰ هکتار و بیش تر .....

۴۳- تعداد بهره‌برداری، مساحت و نوع فعالیت گلخانه بر حسب وسعت گلخانه (بهره‌برداری - هکتار)

تعداد بهره‌برداری محصولات دائمی	تعداد بهره‌برداری محصولات سالانه	تعداد بهره‌برداری گل و گیاهان زینتی	گلخانه		وسعت گلخانه
			مساحت	تعداد بهره‌برداری	
۱۲۶۲	۹۹۶۱	۳۹۲۶	۶۱۹۱	۱۳۷۸۱	جمع .....
۵۶	۲۰۷	۲۹۰	۲	۴۲۶	کمتر از ۱۰۰ مترمربع .....
۴۴	۱۰۹	۲۰۵	۴	۳۱۰	۱۰۰ تا کمتر از ۲۰۰ مترمربع .....
۱۵۷	۵۰۰	۵۴۲	۳۱	۹۹۷	۲۰۰ تا کمتر از ۵۰۰ مترمربع .....
۱۱۸	۴۶۱	۴۱۳	۴۸	۸۶۵	۵۰۰ تا کمتر از ۷۵۰ مترمربع .....
۲۶	۱۴۷	۱۲۶	۲۱	۲۵۸	۷۵۰ تا کمتر از ۱۰۰۰ مترمربع .....
۲۳۱	۱۶۳۲	۸۰۷	۳۰۴	۲۴۵۴	۱۰۰۰ تا کمتر از ۲۰۰۰ مترمربع .....
۴۱۳	۳۸۹۰	۸۸۴	۱۳۹۶	۴۸۶۸	۲۰۰۰ تا کمتر از ۵۰۰۰ مترمربع .....
۱۰۳	۱۴۸۱	۳۴۰	۹۷۶	۱۷۹۰	۵۰۰۰ تا کمتر از ۷۵۰۰ مترمربع .....
۱۸	۳۰۰	۴۴	۲۸۰	۳۴۲	۷۵۰۰ تا کمتر از ۱۰۰۰۰ مترمربع .....
۹۸	۱۲۳۴	۲۷۶	۳۱۳۰	۱۴۷۲	یک هکتار و بیش تر .....

مرکز آمار ایران

۴۴- تعداد بهره‌برداری، مساحت و نوع فعالیت گلخانه بر حسب سن بهره‌بردار (بهره‌برداری - هکتار)

تعداد بهره‌برداری محصولات دائمی	تعداد بهره‌برداری محصولات سالانه	تعداد بهره‌برداری گل و گیاهان زینتی	گلخانه		سن بهره‌بردار
			مساحت	تعداد بهره‌برداری	
۱۱۱۹	۹۶۳۳	۳۵۴۱	۵۷۱۹	۱۳۱۳۷	جمع .....
۰	۰	۰	۰	۰	کمتر از ۱۵ ساله .....
۰	۹	۲	۴	۱۱	۱۵-۱۹ ساله .....
۱۴	۱۱۳	۳۶	۵۹	۱۵۳	۲۰-۲۴ ساله .....
۵۸	۶۴۷	۱۶۷	۲۷۵	۸۱۳	۲۵-۲۹ ساله .....
۱۲۲	۱۱۷۵	۳۱۲	۶۰۱	۱۵۰۷	۳۰-۳۴ ساله .....
۱۱۶	۱۲۳۱	۳۵۶	۷۱۲	۱۵۹۵	۳۵-۳۹ ساله .....
۱۴۸	۱۲۲۸	۴۷۶	۶۹۴	۱۶۸۸	۴۰-۴۴ ساله .....
۱۷۵	۱۲۱۷	۵۱۷	۸۳۸	۱۷۲۵	۴۵-۴۹ ساله .....
۱۵۹	۱۲۰۰	۵۲۷	۸۱۸	۱۷۳۳	۵۰-۵۴ ساله .....
۱۰۸	۹۶۶	۳۶۱	۵۸۰	۱۳۲۴	۵۵-۵۹ ساله .....
۸۶	۷۸۵	۳۱۳	۴۶۶	۱۰۸۰	۶۰-۶۴ ساله .....
۵۰	۴۰۹	۱۸۱	۲۶۰	۵۸۶	۶۵-۶۹ ساله .....
۳۷	۳۲۸	۱۴۳	۱۸۲	۴۶۱	۷۰-۷۴ ساله .....
۲۶	۱۸۱	۷۳	۱۱۳	۲۵۰	۷۵-۷۹ ساله .....
۲۲	۱۴۵	۷۷	۱۱۷	۲۱۴	۸۰ ساله و بیش‌تر .....



**فصل پنجم**  
**دامپروری**

مرکز آمار ایران



۴۵- بهره‌برداری‌های دارای دام سبک و تعداد دام آن‌ها در روز آمارگیری بر حسب استان (بهره‌برداری- رأس)

فقط گوسفند و بره		کل			استان
تعداد گوسفند و بره	تعداد بهره‌برداری	تعداد دام		تعداد بهره‌برداری	
		بز و بزغاله	گوسفند و بره		
۱۵۲۲۶۴۹۱	۵۰۶۷۸۸	۱۲۳۳۳۲۷۳	۳۱۴۲۰۵۶۹	۱۱۶۴۱۵۹	کل کشور
۹۷۵۵۶۹	۳۵۰۵۰	۳۱۳۹۴۱	۲۳۰۷۴۶۳	۶۶۱۵۵	آذربایجان شرقی
۱۲۵۷۸۱۹	۲۹۳۳۳	۲۱۷۲۵۳	۲۵۲۰۱۵۵	۵۱۶۹۶	آذربایجان غربی
۴۱۲۱۴۸	۱۲۷۲۱	۱۷۶۶۰۹	۱۲۲۸۳۵۲	۲۷۳۷۴	اردبیل
۶۷۹۹۰۵	۲۱۵۵۵	۳۲۹۶۷۵	۱۱۶۹۱۹۶	۳۶۵۱۸	اصفهان
۱۱۶۲۰۶	۱۶۷۰	۲۰۷۴۲	۲۲۹۴۷۶	۲۵۴۰	البرز
۱۴۵۵۲۸	۴۱۶۳	۲۵۲۸۸۶	۵۵۹۰۳۳	۱۵۶۷۳	ایلام
۴۱۸۸۳	۸۵۵	۴۲۸۵۷۷	۱۷۹۴۱۷	۱۲۶۵۷	بوشهر
۲۹۴۶۳۹	۳۸۴۳	۷۹۳۸۵	۶۷۳۶۳۷	۶۸۷۰	تهران
۳۳۷۳۹۴	۸۴۳۰	۲۶۱۹۳۵	۵۴۱۲۲۹	۱۷۵۴۰	چهارمحال و بختیاری
۱۹۵۷۵۷	۱۱۲۸۸	۶۰۷۶۶۹	۷۰۸۰۶۸	۴۹۷۷۷	خراسان جنوبی
۱۸۱۳۸۳۴	۷۹۹۶۹	۴۸۱۵۰۶	۳۵۳۷۴۲۴	۱۴۰۴۲۶	خراسان رضوی
۵۸۱۹۸۲	۲۳۱۰۰	۱۴۷۳۰۳	۱۱۰۰۲۹۴	۳۸۶۲۵	خراسان شمالی
۷۷۸۹۱۰	۱۵۸۰۶	۱۱۵۵۰۰۸	۱۷۹۷۳۴۲	۵۱۴۳۹	خوزستان
۳۴۰۱۳۸	۱۱۶۴۱	۱۰۹۲۸۰	۷۱۶۸۵۴	۲۵۲۴۶	زنجان
۳۸۱۶۲۳	۸۱۹۸	۲۲۰۰۵۰	۹۶۹۳۴۸	۱۵۴۰۳	سمنان
۴۱۵۳۲۶	۲۳۷۲۳	۱۳۳۸۸۳۳	۷۴۴۶۹۰	۱۲۴۹۸۹	سیستان و بلوچستان
۷۲۱۶۵۳	۱۵۵۹۲	۱۸۶۴۶۲۵	۱۹۲۰۰۵۳	۶۵۹۹۲	فارس
۴۲۳۴۹۲	۱۰۵۴۰	۴۵۳۶۲	۵۹۱۳۰۶	۱۴۰۵۹	قزوین
۹۴۰۲۹	۱۵۲۳	۴۶۶۵۹	۱۸۹۳۴۸	۳۱۵۲	قم
۴۱۲۶۱۰	۱۶۳۴۹	۱۲۹۷۳۰	۸۱۱۴۲۲	۳۱۰۵۵	کردستان
۷۴۷۲۷۷	۲۴۶۳۷	۱۴۷۴۳۳۳	۱۴۶۲۵۹۲	۸۱۷۱۰	کرمان
۴۳۱۲۷۹	۱۴۷۳۲	۱۷۱۵۷۷	۹۷۹۸۹۶	۲۹۳۱۹	کرمانشاه
۵۰۸۹۸	۱۴۵۱	۶۷۵۰۱۰	۳۶۰۲۷۹	۲۰۸۹۱	کهگیلویه و بویراحمد
۴۹۵۱۷۱	۲۲۴۴۷	۱۴۷۴۳۳	۹۸۲۳۶۵	۳۰۸۷۸	گلستان
۲۵۸۰۷۹	۸۶۶۵	۴۲۲۳۱	۴۱۲۲۱۱	۱۱۲۹۶	گیلان
۵۴۵۳۲۴	۱۶۵۹۲	۴۸۰۷۷۷	۱۳۱۶۳۳۳	۳۶۱۴۷	لرستان
۷۴۹۵۵۹	۲۶۵۱۱	۶۲۶۹۲	۹۸۸۷۹۵	۲۹۹۱۳	مازندران
۵۶۷۹۹۹	۱۷۵۰۴	۸۱۹۴۶	۹۴۸۰۱۳	۲۴۴۷۴	مرکزی
۳۱۸۸۳	۲۹۱۸	۶۶۵۳۹۴	۷۶۵۰۳	۴۶۵۵۴	هرمزگان
۷۴۹۴۷۴	۲۷۶۹۹	۶۰۸۹۲	۱۰۲۳۷۲۵	۳۶۶۸۰	همدان
۱۷۹۱۱۰	۸۲۸۵	۲۴۳۹۶۲	۳۷۵۷۴۹	۱۹۱۱۶	یزد



## ۴۵- بهره‌برداری‌های دارای دام سبک و تعداد دام آن‌ها در روز آمارگیری بر حسب استان (دنباله) (بهره‌برداری - رأس)

گوسفند و بره و بز و بزغاله توأم		فقط بز و بزغاله		استان	
تعداد دام		تعداد بهره‌برداری	تعداد بز و بزغاله		تعداد بهره‌برداری
بز و بزغاله	گوسفند و بره				
۶۵۳۴۴۱۸	۱۶۱۹۴۰۷۱	۳۷۴۴۸۳	۵۷۹۸۸۵۵	۲۸۲۸۸۸	کل کشور .....
۲۹۶۵۵۷	۱۳۳۱۸۹۴	۲۹۷۶۷	۱۷۳۸۴	۱۳۳۸	آذربایجان شرقی .....
۱۸۰۲۹۲	۱۲۶۲۳۳۶	۲۰۷۲۵	۳۶۹۶۱	۱۶۳۸	آذربایجان غربی .....
۱۷۱۱۰۳	۸۱۶۲۰۴	۱۴۲۰۷	۵۵۰۶	۴۴۵	اردبیل .....
۲۴۲۶۲۲	۴۸۹۲۹۱	۱۰۰۰۷	۸۷۰۵۴	۴۹۵۵	اصفهان .....
۱۹۷۳۲	۱۱۳۲۷۰	۸۰۵	۱۰۰۹	۶۵	البرز .....
۱۵۴۲۹۰	۴۱۳۵۰۵	۷۸۵۷	۹۸۵۹۶	۳۶۵۳	ایلام .....
۱۵۰۰۷۰	۱۳۷۵۳۴	۲۷۱۳	۲۷۸۵۰۷	۹۰۹۰	بوشهر .....
۷۴۶۰۱	۳۷۸۹۹۸	۲۷۸۸	۴۷۸۴	۲۳۹	تهران .....
۱۰۵۵۱۵	۲۰۳۸۳۵	۴۱۳۴	۱۵۶۴۲۰	۴۹۷۶	چهارمحال و بختیاری .....
۴۴۰۹۳۶	۵۱۲۳۱۱	۲۸۱۱۵	۱۶۶۷۳۳	۱۰۳۷۴	خراسان جنوبی .....
۴۱۲۰۵۴	۱۷۲۳۵۹۰	۵۳۴۹۴	۶۹۴۵۲	۶۹۶۳	خراسان رضوی .....
۱۰۴۰۶۶	۵۱۸۳۱۲	۱۳۹۹۵	۴۳۲۳۷	۱۵۳۰	خراسان شمالی .....
۵۹۹۴۱۵	۱۰۱۸۴۳۲	۱۸۰۶۵	۵۵۵۵۹۳	۱۷۵۶۸	خوزستان .....
۹۶۷۷۷	۳۷۶۷۱۶	۱۲۱۸۲	۱۲۵۰۳	۱۴۲۳	زنجان .....
۱۹۱۰۳۲	۵۸۷۷۲۵	۶۰۲۹	۲۹۰۱۸	۱۱۷۶	سمنان .....
۳۰۸۶۴۱	۳۲۹۳۶۵	۱۶۹۱۹	۱۰۳۰۱۹۲	۸۴۳۴۷	سیستان و بلوچستان .....
۸۶۵۸۳۴	۱۱۹۸۴۰۰	۲۲۵۵۶	۹۹۸۷۹۲	۲۷۸۴۴	فارس .....
۴۰۶۱۲	۱۶۷۸۱۴	۳۱۵۷	۴۷۵۰	۳۶۲	قزوین .....
۳۴۶۹۷	۹۵۳۲۰	۱۱۳۹	۱۱۹۶۲	۴۸۹	قم .....
۱۱۰۳۷۸	۳۹۸۸۱۲	۱۳۱۹۱	۱۹۳۵۲	۱۵۱۵	کردستان .....
۶۳۳۴۷۳	۷۱۵۳۱۵	۲۱۸۲۷	۸۴۰۸۶۰	۳۵۲۴۵	کرمان .....
۱۳۰۹۴۹	۵۴۸۶۱۶	۱۱۹۹۱	۴۰۶۲۸	۲۵۹۶	کرمانشاه .....
۲۹۷۲۹۴	۳۰۹۳۸۲	۷۷۸۲	۳۷۷۷۱۶	۱۱۶۵۹	کهگیلویه و بویراحمد .....
۱۰۷۴۴۰	۴۸۷۱۹۴	۶۹۸۴	۳۹۹۹۳	۱۴۴۶	گلستان .....
۳۶۸۹۳	۱۵۴۱۳۲	۲۳۶۲	۵۳۳۸	۲۶۹	گیلان .....
۳۰۸۷۳۵	۷۷۱۰۰۹	۱۴۴۲۷	۱۷۲۰۴۳	۵۱۲۸	لرستان .....
۴۸۴۳۸	۲۳۹۲۳۷	۳۰۰۰	۱۴۲۵۴	۴۰۲	مازندران .....
۷۴۷۲۵	۳۸۰۰۱۴	۶۱۸۹	۷۲۲۱	۷۸۱	مرکزی .....
۹۱۸۴۶	۴۴۶۲۰	۴۲۰۶	۵۷۳۵۴۸	۳۹۴۲۹	هرمزگان .....
۵۴۵۸۵	۲۷۴۲۵۲	۸۲۳۳	۶۳۰۷	۷۴۸	همدان .....
۱۵۰۸۱۸	۱۹۶۶۳۹	۵۶۳۷	۹۳۱۴۴	۵۱۹۳	یزد .....

۴۶- بهره‌برداری‌های دارای دام سبک و تعداد دام آن‌ها در روز آمارگیری بر حسب تعداد دام سبک (بهره‌برداری- رأس)

فقط گوسفند و بره		کل		تعداد دام سبک
تعداد گوسفند و بره	تعداد بهره‌برداری	تعداد دام		
		بز و بزغاله	گوسفند و بره	
۱۵۲۲۶۴۹۸	۵۰۶۷۸۸	۱۲۳۳۳۲۷۳	۳۱۴۲۰۵۶۹	۱۱۶۴۱۵۹ جمع
۲۲۲۹۴۹۳	۲۶۶۳۲۳	۱۸۳۹۶۰۴	۲۸۹۱۰۷۷	۵۶۲۱۲۲ جمع کمتر از ۲۰ رأس
۴۳۶۲۴	۲۳۶۱۳	۴۴۳۸۴	۴۴۵۴۲	۴۷۳۰۴ ۱-۲ رأس
۱۲۸۸۴۳	۳۶۶۴۲	۱۵۳۳۱۰	۱۳۸۶۵۲	۸۲۶۸۸ ۳-۴ رأس
۴۷۶۷۷۴	۷۶۶۹۱	۴۹۹۷۰۶	۵۶۸۵۸۱	۱۶۹۰۱۰ ۵-۹ رأس
۱۵۸۰۲۵۲	۱۲۹۳۷۸	۱۱۴۲۲۰۴	۲۱۳۹۳۰۳	۲۶۳۱۱۹ ۱۰-۱۹ رأس
۷۴۰۲۸۲۶	۲۰۸۶۷۸	۵۳۴۴۷۲۸	۱۳۷۵۱۲۹۹	۴۹۳۵۹۶ جمع ۲۰-۹۹ رأس
۱۷۱۹۳۴۰	۸۱۴۹۱	۱۰۶۰۱۲۸	۲۶۱۸۰۸۹	۱۷۰۲۴۲ ۲۰-۲۹ رأس
۱۴۶۱۲۶۰	۴۷۵۱۰	۹۱۵۰۸۱	۲۴۴۷۴۲۹	۱۰۷۰۹۹ ۳۰-۳۹ رأس
۱۰۱۶۱۳۳	۲۴۹۷۶	۷۲۰۵۸۹	۱۸۷۹۶۶۸	۶۲۸۲۶ ۴۰-۴۹ رأس
۱۵۳۶۳۵۲	۳۰۵۶۴	۹۷۷۵۱۸	۲۶۸۳۵۱۷	۷۱۸۳۸ ۵۰-۵۹ رأس
۱۰۸۸۰۴۱	۱۷۰۲۶	۹۷۷۴۶۵	۲۴۳۱۵۶۴	۵۲۸۹۷ ۶۰-۷۴ رأس
۵۸۱۷۰۰	۷۱۱۱	۶۹۳۹۴۷	۱۶۹۱۰۳۳	۲۸۶۹۳ ۷۵-۹۹ رأس
۵۵۹۴۱۷۹	۳۱۷۸۷	۵۱۴۸۹۴۲	۱۴۷۷۸۱۹۳	۱۰۸۴۴۱ جمع ۱۰۰ رأس و بیش‌تر
۱۷۳۲۳۳۳	۱۶۵۷۱	۱۶۰۳۳۲۲	۴۱۹۵۱۶۵	۵۳۲۹۳ ۱۰۰-۱۴۹ رأس
۸۸۱۴۳۸	۵۷۴۸	۹۳۰۳۲۵	۲۴۰۰۲۹۲	۲۱۰۰۴ ۱۵۰-۱۹۹ رأس
۱۷۹۲۶۱۵	۷۵۶۲	۱۷۹۰۶۱۱	۴۹۱۴۰۸۶	۲۷۴۱۳ ۲۰۰-۳۹۹ رأس
۲۹۳۵۵۵	۷۲۴	۲۸۰۱۴۷	۸۷۸۹۹۹	۲۷۸۵ ۴۰۰-۴۹۹ رأس
۸۹۴۲۳۹	۱۱۸۲	۵۴۴۵۳۶	۲۳۸۹۶۵۱	۳۹۴۷ ۵۰۰ رأس و بیش‌تر



۴۶- بهره‌برداری‌های دارای دام سبک و تعداد دام آن‌ها در روز آمارگیری بر حسب تعداد دام سبک (دنباله)

(بهره‌برداری - رأس)

گوسفند و بره و بز و بزغاله توأم		فقط بز و بزغاله		تعداد دام سبک	
تعداد دام		تعداد بهره‌برداری	تعداد بز و بزغاله		
گوسفند و بره	بز و بزغاله				
۶۵۳۴۴۱۸	۱۶۱۹۴۰۷۱	۳۷۴۴۸۳	۵۷۹۸۸۵۵	۲۸۲۸۸۸	جمع .....
۴۲۷۹۷۳	۶۶۱۵۸۵	۹۷۲۰۰	۱۴۱۱۶۳۱	۱۹۸۵۹۹	جمع کمتر از ۲۰ رأس .....
۹۱۸	۹۱۸	۹۱۸	۴۳۴۶۶	۲۲۷۷۴	۱-۲ رأس .....
۹۲۴۳	۹۸۰۹	۵۲۲۹	۱۴۴۰۶۸	۴۰۸۱۸	۳-۴ رأس .....
۷۴۹۳۰	۹۱۸۰۷	۲۴۱۲۲	۴۲۴۷۷۶	۶۸۱۹۸	۵-۹ رأس .....
۳۴۲۸۸۳	۵۵۹۰۵۱	۶۶۹۳۱	۷۹۹۳۲۱	۶۶۸۱۰	۱۰-۱۹ رأس .....
۲۷۱۵۷۶۱	۶۳۴۸۴۷۲	۲۱۱۷۳۷	۲۶۲۸۹۶۷	۷۳۱۸۱	جمع ۲۰-۹۹ رأس .....
۴۴۰۶۹۵	۸۹۸۷۴۹	۵۹۳۵۵	۶۱۹۴۳۳	۲۹۳۹۷	۲۰-۲۹ رأس .....
۴۳۹۹۳۸	۹۸۶۱۶۹	۴۴۱۸۸	۴۷۵۱۴۴	۱۵۴۰۱	۳۰-۳۹ رأس .....
۳۷۰۸۷۳	۸۶۳۵۳۵	۲۹۲۹۲	۳۴۹۷۱۶	۸۵۵۹	۴۰-۴۹ رأس .....
۴۵۷۳۶۲	۱۱۴۷۱۶۴	۳۰۹۶۸	۵۲۰۱۵۷	۱۰۳۰۷	۵۰-۵۹ رأس .....
۵۵۵۵۷۹	۱۳۴۳۵۲۲	۲۹۳۰۵	۴۲۱۸۸۶	۶۵۶۶	۶۰-۷۴ رأس .....
۴۵۱۳۱۴	۱۱۰۹۳۳۳	۱۸۶۳۰	۲۴۲۶۳۲	۲۹۵۲	۷۵-۹۹ رأس .....
۳۳۹۰۶۸۴	۹۱۸۴۰۱۴	۶۵۵۴۶	۱۷۵۸۲۵۸	۱۱۱۰۸	جمع ۱۰۰ رأس و بیش تر .....
۹۶۸۴۳۲	۲۴۶۲۸۳۱	۳۰۶۸۱	۶۳۴۸۹۰	۶۰۴۰	۱۰۰-۱۴۹ رأس .....
۵۹۹۱۹۸	۱۵۱۸۸۵۵	۱۳۱۱۵	۳۳۱۱۲۷	۲۱۴۱	۱۵۰-۱۹۹ رأس .....
۱۱۸۸۷۸۸	۳۱۲۱۴۷۲	۱۷۲۹۹	۶۰۱۸۲۴	۲۵۵۲	۲۰۰-۳۹۹ رأس .....
۲۰۳۳۷۵	۵۸۵۴۴۴	۱۸۷۳	۷۶۷۷۲	۱۸۸	۴۰۰-۴۹۹ رأس .....
۴۳۰۸۹۱	۱۴۹۵۴۱۲	۲۵۷۹	۱۱۳۶۴۵	۱۸۶	۵۰۰ رأس و بیش تر .....

## ۴۷- بهره‌برداری‌های دارای گوسفند و بره در روز آمارگیری و تعداد دام آن‌ها بر حسب استان (بهره‌برداری- رأس)

تعداد گوسفند و بره در روز آمارگیری			تعداد بهره‌برداری	استان
نر	ماده	جمع		
۴۵۹۳۴۹۰	۲۶۸۱۲۷۰۷۹	۳۱۴۲۰۵۶۹	۸۱۱۲۷۱	کل کشور.....
۳۶۲۷۸۵	۱۹۴۴۶۷۸	۲۳۰۷۴۶۳	۶۴۸۱۷	آذربایجان شرقی .....
۲۸۵۳۵۰	۲۲۳۴۸۰۵	۲۵۲۰۱۵۵	۵۰۰۵۸	آذربایجان غربی .....
۱۵۹۶۳۰	۱۰۶۸۷۲۲	۱۲۲۸۳۵۲	۲۶۹۲۹	اردبیل .....
۲۴۳۰۶۰	۹۲۶۱۳۶	۱۱۶۹۱۹۶	۳۱۵۶۲	اصفهان .....
۳۶۷۲۸	۱۹۲۷۴۸	۲۲۹۴۷۶	۲۴۷۵	البرز .....
۵۲۴۱۶	۵۰۶۶۱۶	۵۵۹۰۳۳	۱۲۰۲۰	ایلام .....
۲۷۷۴۰	۱۵۱۶۷۷	۱۷۹۴۱۷	۳۵۶۷	بوشهر .....
۱۱۸۴۱۹	۵۵۵۲۱۸	۶۷۳۶۳۷	۶۶۳۱	تهران .....
۵۶۹۲۶	۴۸۴۳۰۳	۵۴۱۲۲۹	۱۲۵۶۴	چهارمحال و بختیاری .....
۱۲۰۲۳۷	۵۸۱۷۸۳۱	۷۰۸۰۶۸	۳۹۴۰۳	خراسان جنوبی .....
۴۲۳۱۲۰	۳۱۱۴۳۰۴	۳۵۳۷۴۲۴	۱۳۳۴۶۲	خراسان رضوی .....
۱۱۶۴۷۲	۹۸۳۸۲۳	۱۱۰۰۲۹۴	۳۷۰۹۵	خراسان شمالی .....
۱۹۴۲۳۹	۱۶۰۳۱۰۳	۱۷۹۷۳۴۲	۳۳۸۷۰	خوزستان .....
۱۲۱۱۳۱	۵۹۵۷۲۳	۷۱۶۸۵۴	۲۳۸۲۲	زنجان .....
۱۴۷۵۲۷	۸۲۱۸۲۱	۹۶۹۳۴۸	۱۴۲۲۷	سمنان .....
۱۳۴۶۷۵	۶۱۰۰۱۶	۷۴۴۶۹۰	۴۰۶۴۲	سیستان و بلوچستان .....
۲۵۸۱۳۵	۱۶۶۱۹۱۸	۱۹۲۰۰۵۳	۳۸۱۴۸	فارس .....
۱۱۷۷۲۷	۴۷۳۵۷۹	۵۹۱۳۰۶	۱۳۶۹۷	قزوین .....
۵۹۸۸۳	۱۲۹۴۶۵	۱۸۹۳۴۸	۲۶۶۲	قم .....
۹۶۹۶۳	۷۱۴۴۵۸	۸۱۱۴۲۲	۲۹۵۳۹	کردستان .....
۳۰۱۵۹۴	۱۱۶۰۹۹۸	۱۴۶۲۵۹۲	۴۶۴۶۴	کرمان .....
۱۴۶۸۴۹	۸۳۳۰۴۷	۹۷۹۸۹۶	۲۶۷۲۳	کرمانشاه .....
۳۲۰۹۸	۳۲۸۱۸۲	۳۶۰۲۷۹	۹۲۳۲	کهگیلویه و بویراحمد .....
۸۴۸۶۱	۸۹۷۵۰۴	۹۸۲۳۶۵	۲۹۴۳۲	گلستان .....
۵۶۷۳۲	۳۵۵۴۷۹	۴۱۲۲۱۱	۱۱۰۲۷	گیلان .....
۱۴۹۸۸۳	۱۱۶۶۴۵۰	۱۳۱۶۳۳۳	۳۱۰۱۹	لرستان .....
۱۴۷۹۲۸	۸۴۰۸۶۸	۹۸۸۷۹۵	۲۹۵۱۱	مازندران .....
۱۷۷۰۴۱	۷۷۰۹۷۲	۹۴۸۰۱۳	۲۳۶۹۳	مرکزی .....
۱۳۸۴۹	۶۲۶۵۴	۷۶۵۰۳	۷۱۲۴	هرمزگان .....
۲۴۷۲۶۵	۷۷۶۴۶۰	۱۰۲۳۷۲۵	۳۵۹۳۲	همدان .....
۱۰۲۲۲۷	۲۷۳۵۲۲	۳۷۵۷۴۹	۱۳۹۲۲	یزد .....

۴۸- بهره‌برداری‌های دارای گوسفند و بره در روز آمارگیری و تعداد دام آن‌ها بر حسب وسعت اراضی کشاورزی (بهره‌برداری - رأس)

تعداد گوسفند و بره در روز آمارگیری			تعداد بهره‌برداری	وسعت اراضی کشاورزی
نر	ماده	جمع		
۴۵۹۳۴۹۰	۲۶۸۳۷۰۷۹	۳۱۴۲۰۵۶۹	۸۸۱۲۷۱	جمع .....
۱۴۳۹۰۹۵	۸۴۴۹۹۲۶	۹۸۸۹۰۲۱	۲۷۶۴۱۳	بدون زمین کشاورزی .....
۵۰۷۲۸۸	۲۲۹۱۸۸۸	۲۷۹۹۱۷۶	۱۲۸۶۶۱	جمع کمتر از ۱ هکتار .....
۷۹۸۹۸	۳۸۶۳۶۲	۴۶۶۲۶۱	۲۵۱۷۰	کمتر از ۰/۱ هکتار .....
۷۲۵۷۲	۳۱۶۷۳۹	۳۸۹۳۱۰	۱۹۵۸۷	۰/۱ تا کمتر از ۰/۲ هکتار .....
۱۶۳۶۱۴	۷۰۰۳۹۷	۸۶۴۰۱۱	۳۹۳۴۰	۰/۲ تا کمتر از ۰/۵ هکتار .....
۱۹۱۲۰۴	۸۸۸۳۹۰	۱۰۷۹۵۹۴	۴۴۵۶۴	۰/۵ تا کمتر از ۱ هکتار .....
۱۰۵۸۳۲۹	۶۲۷۶۷۹۴	۷۳۳۵۱۲۳	۲۴۵۱۰۲	جمع ۱ تا کمتر از ۵ هکتار .....
۳۴۲۵۱۷	۱۸۶۳۵۴۷	۲۲۰۶۰۶۴	۸۱۳۷۷	۱ تا کمتر از ۲ هکتار .....
۲۹۱۴۸۶	۱۷۷۵۲۹۹	۲۰۶۶۷۸۴	۷۰۳۶۰	۲ تا کمتر از ۳ هکتار .....
۲۳۱۹۹۶	۱۴۳۰۰۶۰	۱۶۶۲۰۵۶	۵۱۴۲۵	۳ تا کمتر از ۴ هکتار .....
۱۹۲۳۳۱	۱۲۰۷۸۸۸	۱۴۰۰۲۱۹	۴۱۹۴۱	۴ تا کمتر از ۵ هکتار .....
۱۰۳۳۴۴۵	۶۵۴۷۵۹۶	۷۵۸۱۰۴۱	۱۸۲۷۳۹	جمع ۵ تا کمتر از ۲۰ هکتار .....
۴۰۵۰۸۹	۲۵۶۷۶۰۳	۲۹۷۲۶۹۱	۷۹۸۴۸	۵ تا کمتر از ۷/۵ هکتار .....
۱۶۲۴۹۵	۱۰۴۱۱۹۷	۱۲۰۳۶۹۲	۲۹۹۲۹	۷/۵ تا کمتر از ۱۰ هکتار .....
۳۱۵۷۸۹	۱۹۶۲۵۵۴	۲۲۷۸۳۴۲	۵۰۹۴۶	۱۰ تا کمتر از ۱۵ هکتار .....
۱۵۰۰۷۲	۹۷۶۲۴۳	۱۱۲۶۳۱۶	۲۲۰۱۷	۱۵ تا کمتر از ۲۰ هکتار .....
۳۳۶۴۶۳	۲۰۴۹۵۱۷	۲۳۸۵۹۸۰	۳۷۹۸۸	جمع ۲۰ تا کمتر از ۵۰ هکتار .....
۱۳۰۹۳۳	۸۰۶۹۳۷	۹۳۷۸۷۰	۱۷۰۹۴	۲۰ تا کمتر از ۲۵ هکتار .....
۱۲۱۴۹۹	۷۴۴۱۹۹	۸۶۵۶۹۸	۱۳۴۶۴	۲۵ تا کمتر از ۳۵ هکتار .....
۸۴۰۳۰	۴۹۸۳۸۱	۵۸۲۴۱۱	۷۴۲۹	۳۵ تا کمتر از ۵۰ هکتار .....
۲۱۸۸۷۰	۱۲۱۱۳۵۸	۱۴۳۰۲۲۸	۱۰۳۶۸	جمع ۵۰ هکتار و بیش تر .....
۱۰۸۲۸۷	۶۵۳۱۱۷	۷۶۱۴۰۴	۷۴۱۳	۵۰ تا کمتر از ۱۰۰ هکتار .....
۶۰۰۳۹	۳۱۴۱۲۰	۳۷۴۱۵۸	۲۲۲۱	۱۰۰ تا کمتر از ۲۰۰ هکتار .....
۲۸۲۹۹	۱۴۷۹۳۰	۱۷۶۲۲۸	۵۹۴	۲۰۰ تا کمتر از ۵۰۰ هکتار .....
۹۰۳۰	۳۱۷۵۱	۴۰۷۸۱	۹۵	۵۰۰ تا کمتر از ۱۰۰۰ هکتار .....
۵۵۰۱	۳۳۹۵۶	۳۹۴۵۷	۲۸	۱۰۰۰ تا کمتر از ۲۰۰۰ هکتار .....
۷۷۱۴	۳۰۴۸۵	۳۸۱۹۹	۱۸	۲۰۰۰ هکتار و بیش تر .....

۴۹- بهره‌برداری‌های دارای گوسفند و بره در روز آمارگیری و تعداد دام آن‌ها بر حسب سن بهره‌بردار (بهره‌برداری - رأس)

تعداد گوسفند و بره در روز آمارگیری			تعداد بهره‌برداری	سن بهره‌بردار
نر	ماده	جمع		
۴۵۱۶۳۱۷	۲۶۵۶۷۸۳۵	۳۱۰۸۴۲۲۲	۸۱۰۵۱۷	جمع.....
۱۹۱	۱۲۹۵	۱۴۸۵	۷۲	کمتر از ۱۵ ساله .....
۴۴۴۱	۲۹۳۰۶	۳۳۷۴۷	۱۲۲۵	۱۵-۱۹ ساله .....
۵۳۹۱۸	۳۴۸۵۹۵	۴۰۲۵۱۳	۱۴۲۱۵	۲۰-۲۴ ساله .....
۱۹۷۸۶۸	۱۲۲۹۳۷۰	۱۴۲۷۲۳۸	۴۷۷۲۹	۲۵-۲۹ ساله .....
۳۴۵۸۸۷	۲۰۰۸۶۵۰	۲۳۵۴۵۳۷	۷۴۵۳۸	۳۰-۳۴ ساله .....
۴۱۲۶۱۸	۲۴۱۵۴۹۳	۲۸۲۸۱۱۱	۸۷۰۶۸	۳۵-۳۹ ساله .....
۵۱۳۲۳۹	۲۹۳۵۵۰۶	۳۴۴۸۷۴۵	۱۰۰۷۷۴	۴۰-۴۴ ساله .....
۵۲۷۷۳۵	۳۰۸۴۷۴۰	۳۶۱۲۴۷۵	۹۷۹۱۳	۴۵-۴۹ ساله .....
۶۳۸۵۷۱	۳۶۵۹۲۲۸	۴۲۹۷۷۹۹	۱۱۱۳۴۱	۵۰-۵۴ ساله .....
۵۰۵۳۹۷	۳۰۳۵۲۵۷	۳۵۴۰۶۵۳	۹۱۱۳۷	۵۵-۵۹ ساله .....
۴۹۶۷۴۰	۲۹۶۰۱۰۵	۳۴۵۶۸۴۴	۸۸۴۹۰	۶۰-۶۴ ساله .....
۲۸۸۹۵۷	۱۷۲۰۶۷۴	۲۰۰۹۶۳۱	۵۳۶۴۰	۶۵-۶۹ ساله .....
۲۵۳۷۵۶	۱۴۷۵۳۲۲	۱۷۲۹۰۷۸	۵۰۳۸۹	۷۰-۷۴ ساله .....
۱۳۹۱۴۰	۸۳۵۷۹۱	۹۷۴۹۳۰	۳۱۱۰۳	۷۵-۷۹ ساله .....
۱۳۷۹۳۱	۸۲۸۵۰۳	۹۶۶۴۳۴	۳۰۸۸۴	۸۰ ساله و بیش تر .....

۵۰- بهره‌برداری‌های دارای گوسفند و بره در روز آمارگیری و تعداد دام آن‌ها بر حسب تعداد گوسفند و بره

(بهره‌برداری - رأس)

تعداد گوسفند و بره در روز آمارگیری			تعداد بهره‌برداری	تعداد گوسفند و بره
نر	ماده	جمع		
۴۵۹۳۴۹۰	۲۶۸۲۷۰۷۹	۳۱۴۲۰۵۶۹	۸۸۱۲۷۱	جمع.....
۶۶۴۳۴۱	۲۹۳۵۵۰۵	۳۵۹۹۸۴۶	۴۲۲۱۶۷	جمع کمتر از ۲۰ رأس.....
۱۹۴۳۷	۴۸۷۲۶	۶۸۱۶۳	۳۸۲۳۹	۱-۲ رأس.....
۴۹۱۲۹	۱۴۳۸۷۶	۱۹۳۰۰۵	۵۴۹۸۴	۳-۴ رأس.....
۱۵۵۷۳۳	۶۰۹۶۹۷	۷۶۵۴۳۰	۱۲۲۰۱۵	۵-۹ رأس.....
۴۴۰۰۴۲	۲۱۳۳۲۰۶	۲۵۷۳۲۴۹	۲۰۶۹۲۹	۱۰-۱۹ رأس.....
۲۰۳۸۰۸۹	۱۲۴۸۱۹۴۲	۱۴۵۲۰۰۳۰	۳۸۵۲۲۰	جمع ۲۰-۹۹ رأس.....
۴۳۹۸۳۹	۲۴۸۶۱۶۸	۲۹۲۶۰۰۷	۱۳۶۵۵۵	۲۰-۲۹ رأس.....
۳۸۶۰۷۴	۲۲۵۳۴۱۷	۲۶۳۹۴۹۰	۸۵۰۱۶	۳۰-۳۹ رأس.....
۲۸۲۴۵۲	۱۷۸۸۶۵۹	۲۰۷۱۱۱۱	۵۰۴۹۳	۴۰-۴۹ رأس.....
۳۹۶۵۷۷	۲۴۲۶۶۹۲	۲۸۲۳۲۶۹	۵۵۹۷۱	۵۰-۵۹ رأس.....
۳۱۷۲۴۷	۲۰۱۳۴۲۶	۲۳۳۰۶۷۳	۳۶۲۸۹	۶۰-۷۴ رأس.....
۲۱۵۹۰۲	۱۵۱۳۵۸۰	۱۷۲۹۴۸۲	۲۰۸۹۷	۷۵-۹۹ رأس.....
۱۸۹۱۰۶۱	۱۱۴۰۹۶۳۲	۱۳۳۰۰۶۹۳	۷۳۸۸۴	جمع ۱۰۰ رأس و بیش تر.....
۵۴۵۸۸۳	۳۴۳۶۸۵۰	۳۹۸۲۷۳۳	۳۷۱۹۱	۱۰۰-۱۴۹ رأس.....
۳۰۹۱۲۸	۱۹۸۱۹۳۹	۲۲۹۱۰۶۶	۱۴۶۳۶	۱۵۰-۱۹۹ رأس.....
۵۹۶۱۷۶	۳۶۵۰۳۳۲	۴۲۴۶۵۰۸	۱۷۵۶۳	۲۰۰-۳۹۹ رأس.....
۱۰۷۳۹۷	۶۵۹۳۸۰	۷۶۶۷۷۷	۱۸۵۵	۴۰۰-۴۹۹ رأس.....
۳۳۲۴۷۷	۱۶۸۱۱۳۲	۲۰۱۳۶۰۹	۲۶۳۹	۵۰۰ رأس و بیش تر.....



۵۱- بهره‌برداری‌های دارای بز و بزغاله در روز آمارگیری و تعداد دام آن‌ها بر حسب استان (بهره‌برداری - رأس)

تعداد بز و بزغاله در روز آمارگیری			تعداد بهره‌برداری	استان
نر	ماده	جمع		
۲۰۵۷۶۹۶	۱۰۲۷۵۵۷۷	۱۲۳۳۳۲۷۳	۶۵۷۳۷۱	کل کشور.....
۵۱۷۹۸	۲۶۲۱۴۲	۳۱۳۹۴۱	۳۱۱۰۵	آذربایجان شرقی .....
۲۷۰۷۸	۱۹۰۱۷۵	۲۱۷۲۵۳	۲۲۳۶۳	آذربایجان غربی .....
۲۷۸۴۵	۱۴۸۷۶۴	۱۷۶۶۰۹	۱۴۶۵۲	اردبیل .....
۷۶۳۸۹	۲۵۳۲۸۶	۳۲۹۶۷۵	۱۴۹۶۳	اصفهان .....
۴۳۶۷	۱۶۳۷۵	۲۰۷۴۲	۸۷۰	البرز .....
۲۸۷۹۷	۲۲۴۰۸۹	۲۵۲۸۸۶	۱۱۵۱۰	ایلام .....
۸۷۱۸۳	۳۴۱۳۹۴	۴۲۸۵۷۷	۱۱۸۰۲	بوشهر .....
۱۶۷۳۱	۶۲۶۵۴	۷۹۳۸۵	۳۰۲۷	تهران .....
۲۹۰۷۳	۲۳۲۸۶۲	۲۶۱۹۳۵	۹۱۱۰	چهارمحال و بختیاری .....
۹۷۰۸۵	۵۱۰۵۸۴	۶۰۷۶۶۹	۳۸۴۸۹	خراسان جنوبی .....
۷۰۲۳۸	۴۱۱۲۶۸	۴۸۱۵۰۶	۶۰۴۵۷	خراسان رضوی .....
۱۷۸۹۶	۱۲۹۴۰۷	۱۴۷۳۰۳	۱۵۵۲۵	خراسان شمالی .....
۱۱۳۴۴۰	۱۰۴۱۵۶۸	۱۱۵۵۰۰۸	۳۵۶۳۳	خوزستان .....
۱۶۵۷۹	۹۲۷۰۱	۱۰۹۲۸۰	۱۳۶۰۵	زنجان .....
۳۶۱۹۷	۱۸۳۸۵۳	۲۲۰۰۵۰	۷۲۰۵	سمنان .....
۳۰۳۱۶۱	۱۰۳۵۶۷۲	۱۳۳۸۸۳۳	۱۰۱۲۶۶	سیستان و بلوچستان .....
۲۸۳۲۷۶	۱۵۸۱۳۴۹	۱۸۶۴۶۲۵	۵۰۴۰۰	فارس .....
۸۷۲۶	۳۶۶۳۶	۴۵۳۶۲	۳۵۱۹	قزوین .....
۲۳۰۰۲	۲۳۶۵۷	۴۶۶۵۹	۱۶۲۹	قم .....
۱۶۳۰۲	۱۱۳۴۲۸	۱۲۹۷۳۰	۱۴۷۰۶	کردستان .....
۳۰۶۲۲۵	۱۱۶۸۱۰۸	۱۴۷۴۳۳۳	۵۷۰۷۲	کرمان .....
۲۳۶۰۳	۱۴۷۹۷۴	۱۷۱۵۷۷	۱۴۵۸۷	کرمانشاه .....
۶۹۴۰۵	۶۰۵۶۰۶	۶۷۵۰۱۰	۱۹۴۴۰	کهگیلویه و بویراحمد .....
۱۳۹۳۱	۱۳۳۵۰۱	۱۴۷۴۳۳	۸۴۳۱	گلستان .....
۸۳۰۶	۳۳۹۲۵	۴۲۲۳۱	۲۶۳۱	گیلان .....
۶۲۸۵۴	۴۱۷۹۲۳	۴۸۰۷۷۷	۱۹۵۵۵	لرستان .....
۱۲۰۳۳	۵۰۶۵۸	۶۲۶۹۲	۳۴۰۲	مازندران .....
۱۷۲۶۳	۶۴۶۸۴	۸۱۹۴۶	۶۹۷۰	مرکزی .....
۱۲۴۳۰۱	۵۴۱۰۹۳	۶۶۵۳۹۴	۴۳۶۳۶	هرمزگان .....
۱۴۵۳۰	۴۶۳۶۲	۶۰۸۹۲	۸۹۸۱	همدان .....
۷۰۰۸۳	۱۷۳۸۷۸	۲۴۳۹۶۲	۱۰۸۳۰	یزد .....

## ۵۲- بهره‌برداری‌های دارای گاو و گوساله در روز آمارگیری و تعداد دام آن‌ها بر حسب استان (بهره‌برداری - رأس)

تعداد گاو و گوساله در روز آمارگیری			تعداد بهره‌برداری	استان
نر	ماده	جمع		
۱۰۵۸۸۵۹	۳۱۷۳۱۳۴	۴۲۳۱۹۹۳	۶۹۵۵۲۶	کل کشور.....
۸۲۲۴۹	۲۶۴۰۵۵	۳۴۶۳۰۴	۶۰۹۹۵	آذربایجان شرقی .....
۶۸۷۱۰	۲۴۷۰۳۱	۳۱۵۷۴۱	۶۲۸۲۸	آذربایجان غربی .....
۴۱۱۸۶	۱۵۱۱۶۴	۱۹۲۳۵۰	۳۲۳۶۶	اردبیل .....
۵۳۸۰۲	۲۰۱۹۹۶	۲۵۵۷۹۸	۲۳۷۰۷	اصفهان .....
۱۸۵۳۰	۵۶۳۲۲	۷۴۸۵۲	۱۸۰۳	البرز .....
۶۶۱۶	۲۱۰۶۳	۲۷۶۷۹	۷۲۲۸	ایلام .....
۱۳۱۸۲	۱۱۵۹۷	۲۴۷۷۹	۳۳۲۹	بوشهر .....
۱۲۸۰۳۰	۲۱۵۰۲۰	۳۴۳۰۵۰	۳۹۰۵	تهران .....
۸۶۲۴	۴۲۷۳۹	۵۱۳۶۳	۱۳۱۹۸	چهارمحال و بختیاری .....
۶۷۹۲	۲۲۵۳۶	۲۹۳۲۸	۷۹۲۱	خراسان جنوبی .....
۴۲۰۶۵	۱۸۰۸۲۶	۲۲۲۸۹۱	۳۵۸۸۲	خراسان رضوی .....
۸۱۰۳	۳۵۷۶۷	۴۳۸۷۰	۱۲۸۲۹	خراسان شمالی .....
۵۷۹۴۵	۲۰۶۲۳۵	۲۶۴۱۸۰	۵۰۰۱۲	خوزستان .....
۲۰۰۴۲	۶۷۶۴۰	۸۷۶۸۲	۱۹۲۳۴	زنجان .....
۲۵۴۴۸	۳۲۰۱۱	۵۷۴۵۹	۳۳۵۴	سمنان .....
۲۶۵۳۳	۶۲۱۲۷	۸۸۶۵۹	۲۱۵۴۷	سیستان و بلوچستان .....
۴۵۹۳۸	۱۲۹۹۸۵	۱۷۵۹۲۳	۱۸۷۱۹	فارس .....
۴۳۵۶۷	۹۵۹۸۲	۱۳۹۵۴۹	۱۳۷۸۳	قزوین .....
۴۱۶۷۲	۲۰۷۶۷	۶۲۴۳۹	۲۰۵۹	قم .....
۱۹۰۳۲	۷۴۵۷۵	۹۳۶۰۷	۲۸۹۲۹	کردستان .....
۳۳۹۵۰	۱۰۸۳۳۶	۱۴۲۲۸۶	۳۲۰۰۹	کرمان .....
۱۵۲۶۳	۵۸۳۳۷	۷۳۶۰۰	۱۸۸۷۶	کرمانشاه .....
۵۴۲۰	۲۳۳۸۰	۲۸۸۰۱	۸۴۶۵	کهگیلویه و بویراحمد .....
۱۹۱۵۸	۱۱۹۹۹۲	۱۳۹۱۵۰	۳۰۳۳۷	گلستان .....
۶۱۴۶۸	۲۲۹۱۱۶	۲۹۰۵۸۴	۷۳۵۷۲	گیلان .....
۱۹۷۳۹	۸۲۸۴۵	۱۰۲۵۸۴	۲۴۵۶۷	لرستان .....
۵۴۱۹۴	۲۳۱۲۳۲	۲۸۵۴۲۶	۳۴۵۸۳	مازندران .....
۴۷۵۷۲	۶۰۴۵۳	۱۰۸۰۲۵	۱۶۷۵۴	مرکزی .....
۶۱۳۹	۲۰۷۶۵	۲۶۹۰۴	۱۰۳۷۰	هرمزگان .....
۲۵۱۰۹	۶۰۴۰۵	۸۵۵۱۴	۱۹۹۰۹	همدان .....
۱۲۷۸۰	۳۸۸۳۶	۵۱۶۱۷	۲۴۵۸	یزد .....

۵۳- بهره‌برداری‌های دارای گاو و گوساله در روز آمارگیری و تعداد دام آن‌ها بر حسب تعداد دام سنگین (بهره‌برداری-رأس)

تعداد گاو و گوساله در روز آمارگیری			تعداد بهره‌برداری	تعداد دام سنگین
نر	ماده	جمع		
۱۰۵۸۸۵۹	۳۱۷۳۱۳۴	۴۲۳۱۹۹۳	۶۹۵۵۲۵	جمع.....
۳۴۸۴۰۱	۱۴۵۳۰۳۷	۱۸۰۱۴۳۷	۶۱۷۵۵۴	جمع کمتر از ۱۰ رأس.....
۴۸۷۲	۱۲۷۷۹۰	۱۳۲۶۶۲	۱۳۲۶۶۲	۱ رأس.....
۶۳۳۲۷	۳۵۰۱۷۱	۴۱۳۴۹۸	۲۰۷۲۱۷	۲ رأس.....
۴۸۱۲۶	۲۰۳۸۵۶	۲۵۱۹۸۲	۸۴۵۲۶	۳ رأس.....
۶۸۳۷۲	۲۴۴۴۱۷	۳۱۲۷۸۹	۷۸۹۸۶	۴ رأس.....
۵۰۵۶۳	۱۷۳۷۰۰	۲۲۴۲۶۴	۴۵۳۷۱	۵ رأس.....
۶۹۰۴۲	۲۱۷۸۲۰	۲۸۶۸۶۲	۴۶۳۵۱	۶-۷ رأس.....
۴۴۰۹۸	۱۳۵۲۸۳	۱۷۹۳۸۱	۲۲۴۴۱	۸-۹ رأس.....
۳۱۳۴۴۸	۸۰۹۲۱۲	۱۱۲۲۶۶۰	۶۹۲۰۷	جمع ۱۰-۴۹ رأس.....
۹۳۰۳۲	۲۶۷۵۹۰	۳۶۰۶۲۲	۳۴۲۵۲	۱۰-۱۴ رأس.....
۵۵۲۸۱	۱۴۷۲۰۷	۲۰۲۴۸۷	۱۳۳۷۳	۱۵-۱۹ رأس.....
۷۶۳۷۰	۱۹۱۴۹۶	۲۶۷۸۶۶	۱۲۸۲۰	۲۰-۲۹ رأس.....
۵۲۲۴۶	۱۲۳۰۱۳	۱۷۵۲۵۹	۵۸۲۲	۳۰-۳۹ رأس.....
۳۶۵۱۹	۷۹۹۰۶	۱۱۶۴۲۵	۲۹۴۱	۴۰-۴۹ رأس.....
۱۱۷۲۸۰	۲۰۸۶۹۸	۳۲۵۹۷۹	۵۵۴۸	جمع ۵۰-۹۹ رأس.....
۴۴۳۲۸	۸۳۱۴۳	۱۲۷۴۷۰	۲۶۰۶	۵۰-۵۹ رأس.....
۴۳۵۰۳	۷۵۸۱۷	۱۱۹۳۱۹	۱۹۳۰	۶۰-۷۴ رأس.....
۲۹۴۵۰	۴۹۷۳۹	۷۹۱۸۹	۱۰۱۲	۷۵-۹۹ رأس.....
۲۷۹۷۳۰	۷۰۲۱۸۷	۹۸۱۹۱۷	۳۳۱۶	جمع ۱۰۰ رأس و بیش‌تر.....
۹۰۵۲۱	۱۵۱۱۶۸	۲۴۱۶۸۹	۲۰۵۲	۱۰۰-۱۹۹ رأس.....
۷۳۲۵۸	۱۴۷۹۰۳	۲۲۱۱۶۱	۸۲۷	۲۰۰-۴۹۹ رأس.....
۱۱۵۹۵۲	۴۰۳۱۱۶	۵۱۹۰۶۸	۳۳۷	۵۰۰ رأس و بیش‌تر.....

## ۵۴- بهره‌برداری‌های دارای گاومیش و بچه گاومیش در روز آمارگیری و تعداد دام آن‌ها بر حسب استان (بهره‌برداری- رأس)

تعداد گاومیش و بچه گاومیش در روز آمارگیری			تعداد بهره‌برداری	استان
نر	ماده	جمع		
۱۹۱۳۴	۸۷۳۸۳	۱۰۶۵۱۷	۱۶۰۰۱	کل کشور.....
۳۴۲۴	۱۲۲۸۶	۱۵۷۱۰	۴۵۷۸	آذربایجان شرقی .....
۱۷۸۸	۷۱۴۹	۸۹۳۷	۲۴۰۰	آذربایجان غربی .....
۱۲۸۱	۵۳۰۳	۶۵۸۴	۲۱۷۴	اردبیل .....
۶۶	۲۰۵	۲۷۱	۲۶	اصفهان .....
⊙	⊙	⊙	۲	البرز .....
۹	۱۲۹	۱۳۸	۲۳	ایلام .....
۶	۷۸۴	۷۹۰	۴	بوشهر .....
۱۰	۱۲	۲۲	۵	تهران .....
۵	۲۱	۲۶	۷	چهارمحال و بختیاری .....
⊙	⊙	⊙	۲	خراسان جنوبی .....
۱۸	۹۳	۱۱۱	۲۲	خراسان رضوی .....
۰	۰	۰	۰	خراسان شمالی .....
۹۹۷۲	۵۲۱۲۳	۶۲۰۹۵	۵۴۴۴	خوزستان .....
۱۸۳	۱۳۲	۳۱۵	۱۴۲	زنجان .....
۵۷۶	۳۷۹	۹۵۵	۲۹	سمنان .....
۱۰۵	۲۸۳	۳۸۸	۱۳۲	سیستان و بلوچستان .....
۳۵۷	۲۱۵۲	۲۵۰۹	۶۷	فارس .....
۱۱	۱۳	۲۴	۷	قزوین .....
۰	۰	۰	۰	قم .....
۸	۳۳	۴۱	۵	کردستان .....
۴۹	۹۱	۱۴۰	۲۱	کرمان .....
۲۹	۱۰۲	۱۳۱	۲۶	کرمانشاه .....
۰	۰	۰	۰	کهگیلویه و بویراحمد .....
۲۷۷	۱۰۹۷	۱۳۷۴	۸۱	گلستان .....
۵۲۲	۱۹۵۱	۲۴۷۳	۵۹۴	گیلان .....
۲۴	۱۲۹	۱۵۳	۲۳	لرستان .....
۱۵۴	۲۰۴۳	۲۱۹۷	۴۰	مازندران .....
۱۰۶	۳۸۲	۴۸۸	۱۱	مرکزی .....
۲۳	۷۰	۹۳	۶۲	هرمزگان .....
۴۰	۹۶	۱۳۶	۶۰	همدان .....
۷۱	۲۹۳	۳۶۴	۱۶	یزد .....

۵۵- بهره‌برداری‌های دارای شتر و بچه شتر در روز آمارگیری و تعداد دام آن‌ها بر حسب استان (بهره‌برداری- نفر)

تعداد شتر و بچه شتر در روز آمارگیری			تعداد بهره‌برداری	استان
نر	ماده	جمع		
۲۲۱۹۲	۱۶۳۹۲	۱۰۱۵۸۴	۱۲۵۹۷	کل کشور.....
۷۹	۳۲۱	۴۰۰	۲۵	آذربایجان شرقی .....
۳۳	۹۱	۱۲۴	۲۵	آذربایجان غربی .....
۴۷	۱۱۶	۱۶۳	۲۹	اردبیل .....
۸۹۳	۲۵۹۷	۳۴۹۰	۲۵۳	اصفهان .....
۳۵	۴۳۲	۴۶۷	۱۴	البرز .....
۰	۰	۰	۰	ایلام .....
۴۰۷	۲۵۳۷	۲۹۴۴	۶۱	بوشهر .....
۳۳۸	۶۴۴	۹۸۲	۴۱	تهران .....
۴	۱۴	۱۸	۵	چهارمحال و بختیاری .....
۳۳۶۴	۱۱۱۲۰	۱۴۴۸۴	۱۰۵۹	خراسان جنوبی .....
۵۹۲	۲۷۷۶	۳۳۶۸	۳۴۴	خراسان رضوی .....
۱۲۴	۶۳۶	۷۶۰	۱۲۴	خراسان شمالی .....
۲۹۹	۲۲۹۶	۲۵۹۴	۱۱۷	خوزستان .....
۰	۰	۰	۰	زنجان .....
۱۷۰۲	۶۷۶۷	۸۴۶۹	۳۶۵	سمنان .....
۷۱۹۱	۲۸۷۴۲	۳۵۹۳۳	۴۶۲۵	سیستان و بلوچستان .....
۲۶۴	۱۱۰۷	۱۳۷۱	۹۲	فارس .....
۲۲	۲۹	۵۱	۵	قزوین .....
۷۸	۷۷۷	۸۵۵	۴۲	قم .....
۰	۰	۰	۰	کردستان .....
۲۹۷۲	۹۰۳۲	۱۲۰۰۳	۱۵۶۲	کرمان .....
۰	۰	۰	۰	کرمانشاه .....
⊖	⊖	⊖	۲	کهگیلویه و بویراحمد .....
۴۳۵	۴۲۷۸	۴۷۱۲	۱۴۵۹	گلستان .....
۰	۰	۰	۰	گیلان .....
۰	۰	۰	۰	لرستان .....
۰	۰	۰	۰	مازندران .....
۵۵	۶۵	۱۲۰	۷	مرکزی .....
۱۸۱۷	۸۹۰۷	۱۰۷۲۳	۲۱۲۸	هرمزگان .....
۰	۰	۰	۰	همدان .....
۱۴۴۲	۳۱۰۴	۴۵۴۶	۲۱۳	یزد .....

۵۶- بهره‌برداری‌های دارای پرورش ماهی طی ۳۶۵ روز گذشته به تفکیک ماهیان گرم آبی و سرد آبی بر حسب استان

(بهره‌برداری)

تعداد بهره‌برداری			تعداد کل بهره‌برداری	استان
ماهیان گرم آبی و سرد آبی توأم	فقط ماهیان سرد آبی	فقط ماهیان گرم آبی		
۲۰۶	۹۵۱۱	۳۱۷۱	۱۳۲۵۳	کل کشور.....
۸	۱۰۳	۱۹۶	۲۹۰	آذربایجان شرقی .....
۴	۳۰	۱۲۰	۱۴۶	آذربایجان غربی .....
۲	۱۳	۹۶	۱۰۷	اردبیل .....
۹	۱۳۲	۱۷۳	۲۹۶	اصفهان .....
۱	۹	۵۵	۶۳	البرز .....
۱	۱۱	۳۴	۴۴	ایلام .....
۰	۱	۰	۱	بوشهر .....
۹	۵۱	۱۳۹	۱۸۱	تهران .....
۰	۰	۲۹۷	۲۹۷	چهارمحال و بختیاری .....
۱۴	۱۲۰	۵۰	۱۵۶	خراسان جنوبی .....
۱۱	۱۳۸	۲۲۵	۳۵۲	خراسان رضوی .....
۱	۱۳	۵۶	۶۸	خراسان شمالی .....
۲۰	۷۵۲	۵۲	۷۸۴	خوزستان .....
۴	۱۳	۲۴۶	۲۵۵	زنجان .....
۵	۸۷	۱۰۷	۱۸۹	سمنان .....
۳۴	۴۳۰	۱۲۱	۵۱۷	سیستان و بلوچستان .....
۰	۴۳	۹۴	۱۳۷	فارس .....
۱	۱۴	۱۱۰	۱۲۳	قزوین .....
۸	۳۴	۳۳	۵۹	قم .....
۰	۲	۱۶۹	۱۷۱	کردستان .....
۷	۵۰	۹۲	۱۳۵	کرمان .....
۰	۴۱	۶۷	۱۰۸	کرمانشاه .....
۰	۰	۱۳۶	۱۳۶	کهگیلویه و بویراحمد .....
۵	۲۰۸	۵۹	۲۶۲	گلستان .....
۳۲	۵۶۱۲	۳۰۶	۵۸۸۶	گیلان .....
۵	۹	۲۳۰	۲۳۴	لرستان .....
۱۷	۱۵۷۷	۳۱۴	۱۸۷۵	مازندران .....
۲	۲۵	۱۲۱	۱۴۴	مرکزی .....
۰	۱۵	۶	۲۱	هرمزگان .....
۲	۱۸	۷۷	۹۳	همدان .....
۵	۴۰	۹۱	۱۲۶	یزد .....