




ریاست جمهوری
سازمان برنامه و بودجه کشور
مرکز آمار ایران

اطلاعات پروانه‌های ساختمانی صادر شده توسط شهرداری‌های کشور - نیمه اول ۱۳۹۵



مرکز آمار ایران



نشانه‌های نشریات مرکز آمار ایران	□
آمار گردآوری نشده است.	-
آمار در دسترس نیست.	000
ذاتاً یا عملاً وجود ندارد.	x
جمع و محاسبه غیر ممکن یا بی‌معنی است.	xx
رقم کمتر از نصف واحد است.	
رقم (نسبت) ناچیز و قابل صرف نظر کردن است.	//
رقم غیر قطعی است.	*
رقم جنبه تخمینی دارد.	**
به دلیل حفظ محرمانگی، رقم قابل انتشار نیست.	⊙

اختلاف در سرجمع‌ها به علت سراسر کردن ارقام است. محاسبه نسبت‌ها و شاخص‌ها قبل از سراسر کردن ارقام صورت گرفته است.

مرکز آمار ایران

سرشناسنامه : مرکز آمار ایران

Statistical Centre of Iran

عنوان و نام پدیدآور : اطلاعات پروانه‌های ساختمانی صادر شده توسط شهرداری‌های کشور - نیمه اول ۱۳۹۵ / ریاست جمهوری،

سازمان برنامه و بودجه کشور، مرکز آمار ایران

مشخصات نشر : تهران: مرکز آمار ایران، دفتر ریاست، روابط عمومی و همکاری‌های بین‌الملل، ۱۳۹۶

مشخصات ظاهری : ۲۳۱ ص: جدول، نمودار؛ ۲۲×۲۹ س.م.

فروست : مرکز آمار ایران؛ ۴۹۰۲

شابک : ۸۰۰۰۰ ریال: 978-600-409-150-3

وضعیت فهرست‌نویسی : فیپا

موضوع : ساختمان‌سازی -- ایران -- صنعت و تجارت -- اجاره‌نامه‌ها -- آمار

موضوع : Construction Industry--Licenses--Iran--Statistics :

موضوع : پروانه‌های ساختمانی -- ایران -- آمار

موضوع : Building Permits--Iran--Statistics :

موضوع : ساختمان‌سازی -- ایران -- آمار

موضوع : Building --Iran--Statistics :

شناسه افزوده : مرکز آمار ایران. دفتر ریاست، روابط عمومی و همکاری‌های بین‌الملل

شناسه افزوده : Statistical Centre of Iran. Office of the Head, Public Relations and :

International Cooperation

رده‌بندی کنگره : ۱۳۹۵ م ۴ الف ۹ الف/HD۹۷۱۵

رده‌بندی دیویی : ۳۸۱/۴۵۶۹۰۰۹۵۵۰۲۱

شماره کتابشناسی ملی : ۴۶۶۹۰۶۶

مرکز آمار ایران

اطلاعات پروانه‌های ساختمانی صادر شده توسط شهرداری‌های کشور - نیمه اول ۱۳۹۵

تاریخ انتشار: چاپ اول، فروردین ۱۳۹۶

شمار: ۱۵۰ نسخه

شماره مسلسل نشریات مرکز آمار ایران: ۴۹۰۲

ناشر: دفتر ریاست، روابط عمومی و همکاری‌های بین‌الملل

قیمت: ۸۰۰۰۰ ریال

چاپ در چاپخانه مرکز آمار ایران

نقل قول از مطالب این کتاب با ذکر منبع بلامانع است.

تهران، کدپستی ۱۴۱۴۶۶۳۱۱۱، خیابان دکتر فاطمی، خیابان رهی معیری، تلفن ۸۸۹۶۴۴۷۲

دورنگار: ۸۸۹۶۴۴۷۲

URL: <http://www.amar.org.ir>

E-mail: sci@sci.org.ir

شابک ۳-۱۵۰-۴۰۹-۶۰۰-۹۷۸

ISBN 978-600-409-150-3

مقدمه

نشریه حاضر، نتایج طرح گردآوری اطلاعات پروانه‌های ساختمانی صادرشده توسط شهرداری‌های کشور در نیمه‌ی اول سال ۱۳۹۵ را ارائه می‌دهد. براساس نتایج این طرح، تعداد پروانه‌های ساختمانی صادرشده در کشور برحسب نوع پروانه، نوع کاربری، مساحت زمین، مساحت زیربنا، نوع اسکلت و مصالح عمده‌ی به کار رفته در بنا، تعداد واحد مسکونی، تعداد طبقات و ... در قالب ۱۵ جدول استانی و ۹۳ جدول شهری ارائه شده است.

با توجه به هماهنگی‌های به عمل آمده با شهرداری تهران، اطلاعات مورد نظر همانند سایر نقاط شهری کشور در قالب جداول استانی و شهری ارائه می‌شود، برای حفظ سری‌های زمانی موجود و از سوی دیگر اهمیت اطلاعات شهر تهران، علاوه بر ارائه این اطلاعات در قالب استان تهران، به صورت سطری جداگانه نیز در ذیل استان تهران و همچنین به صورت جدول I به تفکیک مناطق شهرداری ارائه شده است. علاوه بر این، خلاصه مهم‌ترین یافته‌های مربوط به شهر تهران جدا از نقاط شهری کل کشور (شامل شهر تهران)، در قسمت گزیده یافته‌های آماری آورده شده است.

یادآور می‌شود که آمار و اطلاعات مربوط به مشخصات فیزیکی ساختمان‌ها و تعداد واحد مسکونی آن‌ها، در مرحله قبل از احداث ساختمان و بر پایه اطلاعات مندرج در پروانه‌های ساختمانی صادره از سوی شهرداری‌های کشور، جمع‌آوری و در این نشریه ارائه شده است. این نشریه در دفتر آمارهای صنعت، معدن و زیربنایی مرکز آمار ایران توسط کارشناسان گروه آمارهای مسکن و ساختمان با همکاری شهرداری‌های تمام شهرهای کشور و معاونت آمار و اطلاعات سازمان برنامه و بودجه‌ی استان‌های سراسر کشور تهیه شده است.

فهرست مندرجات

صفحه	عنوان
۱۳	تعاریف و مفاهیم طرح.....
۱۵	گزیده یافته‌های آماری.....
۱۵	الف- شهر تهران
۱۸	ب- نقاط شهری کل کشور
۲۷	نمودارها و نقشه‌ها.....
۲۹	نمودار ۱- درصد پروانه‌های صادرشده برای احداث ساختمان برحسب تعداد طبقات- شهر تهران: نیمه‌ی اول ۱۳۹۵
۲۹	نمودار ۲- درصد پروانه‌های صادرشده برای احداث ساختمان مسکونی برحسب تعداد طبقات- کل کشور: نیمه‌ی اول ۱۳۹۵
۳۰	نمودار ۳- درصد پروانه‌های صادرشده برای احداث ساختمان برحسب مورد استفاده- شهر تهران: نیمه‌ی اول ۱۳۹۵
۳۰	نمودار ۴- درصد پروانه‌های صادرشده برای احداث ساختمان برحسب مورد استفاده- کل کشور: نیمه‌ی اول ۱۳۹۵
	نمودار ۵- درصد پروانه‌های صادرشده برای احداث ساختمان مسکونی برحسب نوع اسکلت و مصالح عمده‌ی به کار رفته در ساختمان- کل کشور: نیمه‌ی اول ۱۳۹۵
۳۱	نمودار ۶- درصد پروانه‌های صادرشده برای احداث ساختمان مسکونی برحسب تعداد واحد مسکونی- کل کشور: نیمه‌ی اول ۱۳۹۵
۳۲	نمودار ۷- مقایسه‌ی سهم مساحت زیربنای پروانه‌های احداث ساختمان در شهر تهران با سایر شهرهای کشور: نیمه‌ی اول ۱۳۹۵
۳۲	نمودار ۸- مقایسه‌ی سهم تعداد واحد مسکونی در پروانه‌های احداث ساختمان در شهر تهران با سایر شهرهای کشور: نیمه‌ی اول ۱۳۹۵
۳۳	نمودار ۹- روند تغییرات تعداد پروانه‌های صادرشده برای احداث ساختمان از نیمه‌ی اول ۱۳۹۱ تا نیمه‌ی اول ۱۳۹۵
۳۳	نمودار ۱۰- روند تغییرات تعداد واحدمسکونی در پروانه‌های صادرشده برای احداث ساختمان از نیمه‌ی اول ۱۳۹۱ تا نیمه‌ی اول ۱۳۹۵
۳۴	نمودار ۱۱- روند تغییرات مساحت زیربنا در پروانه‌های صادرشده برای احداث ساختمان از نیمه‌ی اول ۱۳۹۱ تا نیمه‌ی اول ۱۳۹۵
	نقشه ۱- مناطق ۲۲ گانه شهرداری تهران برحسب تعداد واحد مسکونی پیش‌بینی شده در پروانه‌های احداث ساختمان مسکونی: نیمه‌ی اول ۱۳۹۵
	نقشه ۲- مناطق ۲۲ گانه شهرداری برحسب نسبت پروانه‌های احداث ساختمان مسکونی ۵ طبقه و بیش‌تر به کمتر از ۵ طبقه: نیمه‌ی اول ۱۳۹۵
۳۶	نقشه ۳- استان‌های کشور برحسب متوسط مساحت زیربنای واحد مسکونی در پروانه‌های احداث ساختمان مسکونی: نیمه‌ی اول ۱۳۹۵
۳۸	نقشه ۴- استان‌های کشور برحسب میزان تراکم در پروانه‌های احداث ساختمان مسکونی: نیمه‌ی اول ۱۳۹۵
	نقشه ۵- استان‌های کشور برحسب سهم واحدهای مسکونی هر استان از کل واحدهای مسکونی پیش‌بینی شده در پروانه‌های احداث ساختمان مسکونی: نیمه‌ی اول ۱۳۹۵
۴۱	جدول‌های آماری.....
۴۳	۱- تعداد پروانه‌های ساختمانی برحسب نوع پروانه، بخش متقاضی و استان: نیمه‌ی اول ۱۳۹۵
۴۴	۲- مساحت‌زیربنای تعیین شده در پروانه‌های ساختمانی برحسب نوع پروانه، بخش متقاضی و استان: نیمه‌ی اول ۱۳۹۵

- ۳- تعداد واحد مسکونی تعیین شده در پروانه‌های ساختمانی برحسب نوع پروانه، بخش متقاضی و استان: نیمه اول ۱۳۹۵ ۴۵
- ۴- تعداد پروانه و مساحت زمین در پروانه‌های احداث ساختمان برحسب وضع زمین و استان: نیمه اول ۱۳۹۵ ۴۶
- ۵- تعداد پروانه‌های احداث ساختمان برحسب تعداد طبقات ساختمان و استان: نیمه اول ۱۳۹۵ ۴۷
- ۶- تعداد پروانه‌های احداث ساختمان برحسب نوع اسکلت و مصالح عمده به کار رفته در ساختمان و استان: نیمه اول ۱۳۹۵ ۴۸
- ۷- تعداد پروانه‌های احداث ساختمان برحسب مورد استفاده‌ی ساختمان و استان: نیمه اول ۱۳۹۵ ۴۹
- ۸- مساحت زمین در پروانه‌های احداث ساختمان برحسب مورد استفاده‌ی ساختمان و استان: نیمه اول ۱۳۹۵ ۵۰
- ۹- مساحت زیربنا در پروانه‌های احداث ساختمان برحسب مورد استفاده‌ی ساختمان و استان: نیمه اول ۱۳۹۵ ۵۱
- ۱۰- تعداد واحد مسکونی تعیین شده در پروانه‌های احداث ساختمان برحسب مورد استفاده‌ی ساختمان و استان: نیمه اول ۱۳۹۵ ۵۲
- ۱۱- تعداد پروانه‌های احداث ساختمان مسکونی برحسب مساحت زمین و استان: نیمه اول ۱۳۹۵ ۵۳
- ۱۲- تعداد پروانه‌های احداث ساختمان مسکونی برحسب مساحت زیربنا و استان: نیمه اول ۱۳۹۵ ۵۴
- ۱۳- تعداد پروانه‌های احداث ساختمان مسکونی برحسب تعداد طبقات ساختمان و استان: نیمه اول ۱۳۹۵ ۵۵
- ۱۴- تعداد پروانه‌های احداث ساختمان مسکونی برحسب نوع اسکلت و مصالح عمده به کار رفته در ساختمان و استان: نیمه اول ۱۳۹۵ ۵۶
- ۱۵- تعداد پروانه‌های احداث ساختمان مسکونی برحسب تعداد واحد مسکونی و استان: نیمه اول ۱۳۹۵ ۵۷
- ۱۶- پروانه‌های احداث ساختمان برحسب تعداد طبقات، مساحت زمین، زیربنا و تعداد واحد مسکونی پیش‌بینی شده در آن‌ها در نقاط شهری استان آذربایجان شرقی: نیمه اول ۱۳۹۵ ۵۸
- ۱۷- پروانه‌های احداث ساختمان برحسب تعداد طبقات، مساحت زمین، زیربنا و تعداد واحد مسکونی پیش‌بینی شده در آن‌ها در نقاط شهری استان آذربایجان غربی: نیمه اول ۱۳۹۵ ۶۱
- ۱۸- پروانه‌های احداث ساختمان برحسب تعداد طبقات، مساحت زمین، زیربنا و تعداد واحد مسکونی پیش‌بینی شده در آن‌ها در نقاط شهری استان اردبیل: نیمه اول ۱۳۹۵ ۶۳
- ۱۹- پروانه‌های احداث ساختمان برحسب تعداد طبقات، مساحت زمین، زیربنا و تعداد واحد مسکونی پیش‌بینی شده در آن‌ها در نقاط شهری استان اصفهان: نیمه اول ۱۳۹۵ ۶۴
- ۲۰- پروانه‌های احداث ساختمان برحسب تعداد طبقات، مساحت زمین، زیربنا و تعداد واحد مسکونی پیش‌بینی شده در آن‌ها در نقاط شهری استان البرز: نیمه اول ۱۳۹۵ ۶۹
- ۲۱- پروانه‌های احداث ساختمان برحسب تعداد طبقات، مساحت زمین، زیربنا و تعداد واحد مسکونی پیش‌بینی شده در آن‌ها در نقاط شهری استان ایلام: نیمه اول ۱۳۹۵ ۷۰
- ۲۲- پروانه‌های احداث ساختمان برحسب تعداد طبقات، مساحت زمین، زیربنا و تعداد واحد مسکونی پیش‌بینی شده در آن‌ها در نقاط شهری استان بوشهر: نیمه اول ۱۳۹۵ ۷۱
- ۲۳- پروانه‌های احداث ساختمان برحسب تعداد طبقات، مساحت زمین، زیربنا و تعداد واحد مسکونی پیش‌بینی شده در آن‌ها در نقاط شهری استان تهران: نیمه اول ۱۳۹۵ ۷۳
- ۲۴- پروانه‌های احداث ساختمان برحسب تعداد طبقات، مساحت زمین، زیربنا و تعداد واحد مسکونی پیش‌بینی شده در آن‌ها در نقاط شهری استان چهارمحال و بختیاری: نیمه اول ۱۳۹۵ ۷۵
- ۲۵- پروانه‌های احداث ساختمان برحسب تعداد طبقات، مساحت زمین، زیربنا و تعداد واحد مسکونی پیش‌بینی شده در آن‌ها در نقاط شهری استان خراسان جنوبی: نیمه اول ۱۳۹۵ ۷۷

- ۴۳- پروانه‌های احداث ساختمان برحسب تعداد طبقات، مساحت زمین، زیربنا و تعداد واحد مسکونی پیش‌بینی شده در آن‌ها در نقاط شهری استان مرکزی: نیمه اول ۱۳۹۵ ۱۰۹
- ۴۴- پروانه‌های احداث ساختمان برحسب تعداد طبقات، مساحت زمین، زیربنا و تعداد واحد مسکونی پیش‌بینی شده در آن‌ها در نقاط شهری استان هرمزگان: نیمه اول ۱۳۹۵ ۱۱۲
- ۴۵- پروانه‌های احداث ساختمان برحسب تعداد طبقات، مساحت زمین، زیربنا و تعداد واحد مسکونی پیش‌بینی شده در آن‌ها در نقاط شهری استان همدان: نیمه اول ۱۳۹۵ ۱۱۴
- ۴۶- پروانه‌های احداث ساختمان برحسب تعداد طبقات، مساحت زمین، زیربنا و تعداد واحد مسکونی پیش‌بینی شده در آن‌ها در نقاط شهری استان یزد: نیمه اول ۱۳۹۵ ۱۱۶
- ۴۷- پروانه‌های احداث ساختمان برحسب مورد استفاده‌ی ساختمان در نقاط شهری استان آذربایجان شرقی: نیمه اول ۱۳۹۵ ۱۱۷
- ۴۸- پروانه‌های احداث ساختمان برحسب مورد استفاده‌ی ساختمان در نقاط شهری استان آذربایجان غربی: نیمه اول ۱۳۹۵ ۱۲۰
- ۴۹- پروانه‌های احداث ساختمان برحسب مورد استفاده‌ی ساختمان در نقاط شهری استان اردبیل: نیمه اول ۱۳۹۵ ۱۲۲
- ۵۰- پروانه‌های احداث ساختمان برحسب مورد استفاده‌ی ساختمان در نقاط شهری استان اصفهان: نیمه اول ۱۳۹۵ ۱۲۳
- ۵۱- پروانه‌های احداث ساختمان برحسب مورد استفاده‌ی ساختمان در نقاط شهری استان البرز: نیمه اول ۱۳۹۵ ۱۲۸
- ۵۲- پروانه‌های احداث ساختمان برحسب مورد استفاده‌ی ساختمان در نقاط شهری استان ایلام: نیمه اول ۱۳۹۵ ۱۲۹
- ۵۳- پروانه‌های احداث ساختمان برحسب مورد استفاده‌ی ساختمان در نقاط شهری استان بوشهر: نیمه اول ۱۳۹۵ ۱۳۰
- ۵۴- پروانه‌های احداث ساختمان برحسب مورد استفاده‌ی ساختمان در نقاط شهری استان تهران: نیمه اول ۱۳۹۵ ۱۳۲
- ۵۵- پروانه‌های احداث ساختمان برحسب مورد استفاده‌ی ساختمان در نقاط شهری استان چهارمحال و بختیاری: نیمه اول ۱۳۹۵ ۱۳۴
- ۵۶- پروانه‌های احداث ساختمان برحسب مورد استفاده‌ی ساختمان در نقاط شهری استان خراسان جنوبی: نیمه اول ۱۳۹۵ ۱۳۶
- ۵۷- پروانه‌های احداث ساختمان برحسب مورد استفاده‌ی ساختمان در نقاط شهری استان خراسان رضوی: نیمه اول ۱۳۹۵ ۱۳۷
- ۵۸- پروانه‌های احداث ساختمان برحسب مورد استفاده‌ی ساختمان در نقاط شهری استان خراسان شمالی: نیمه اول ۱۳۹۵ ۱۴۰
- ۵۹- پروانه‌های احداث ساختمان برحسب مورد استفاده‌ی ساختمان در نقاط شهری استان خوزستان: نیمه اول ۱۳۹۵ ۱۴۱
- ۶۰- پروانه‌های احداث ساختمان برحسب مورد استفاده‌ی ساختمان در نقاط شهری استان زنجان: نیمه اول ۱۳۹۵ ۱۴۴
- ۶۱- پروانه‌های احداث ساختمان برحسب مورد استفاده‌ی ساختمان در نقاط شهری استان سمنان: نیمه اول ۱۳۹۵ ۱۴۵
- ۶۲- پروانه‌های احداث ساختمان برحسب مورد استفاده‌ی ساختمان در نقاط شهری استان سیستان و بلوچستان: نیمه اول ۱۳۹۵ ۱۴۶
- ۶۳- پروانه‌های احداث ساختمان برحسب مورد استفاده‌ی ساختمان در نقاط شهری استان فارس: نیمه اول ۱۳۹۵ ۱۴۸
- ۶۴- پروانه‌های احداث ساختمان برحسب مورد استفاده‌ی ساختمان در نقاط شهری استان قزوین: نیمه اول ۱۳۹۵ ۱۵۲
- ۶۵- پروانه‌های احداث ساختمان برحسب مورد استفاده‌ی ساختمان در نقاط شهری استان قم: نیمه اول ۱۳۹۵ ۱۵۳
- ۶۶- پروانه‌های احداث ساختمان برحسب مورد استفاده‌ی ساختمان در نقاط شهری استان کردستان: نیمه اول ۱۳۹۵ ۱۵۴
- ۶۷- پروانه‌های احداث ساختمان برحسب مورد استفاده‌ی ساختمان در نقاط شهری استان کرمان: نیمه اول ۱۳۹۵ ۱۵۵
- ۶۸- پروانه‌های احداث ساختمان برحسب مورد استفاده‌ی ساختمان در نقاط شهری استان کرمانشاه: نیمه اول ۱۳۹۵ ۱۵۸
- ۶۹- پروانه‌های احداث ساختمان برحسب مورد استفاده‌ی ساختمان در نقاط شهری استان کهگیلویه و بویراحمد: نیمه اول ۱۳۹۵ ۱۵۹
- ۷۰- پروانه‌های احداث ساختمان برحسب مورد استفاده‌ی ساختمان در نقاط شهری استان گلستان: نیمه اول ۱۳۹۵ ۱۶۱
- ۷۱- پروانه‌های احداث ساختمان برحسب مورد استفاده‌ی ساختمان در نقاط شهری استان گیلان: نیمه اول ۱۳۹۵ ۱۶۲
- ۷۲- پروانه‌های احداث ساختمان برحسب مورد استفاده‌ی ساختمان در نقاط شهری استان لرستان: نیمه اول ۱۳۹۵ ۱۶۴

- ۷۳- پروانه‌های احداث ساختمان برحسب مورد استفاده‌ی ساختمان در نقاط شهری استان مازندران: نیمه‌ی اول ۱۳۹۵ ۱۶۵
- ۷۴- پروانه‌های احداث ساختمان برحسب مورد استفاده‌ی ساختمان در نقاط شهری استان مرکزی: نیمه‌ی اول ۱۳۹۵ ۱۶۶
- ۷۵- پروانه‌های احداث ساختمان برحسب مورد استفاده‌ی ساختمان در نقاط شهری استان هرمزگان: نیمه‌ی اول ۱۳۹۵ ۱۷۰
- ۷۶- پروانه‌های احداث ساختمان برحسب مورد استفاده‌ی ساختمان در نقاط شهری استان همدان: نیمه‌ی اول ۱۳۹۵ ۱۷۲
- ۷۷- پروانه‌های احداث ساختمان برحسب مورد استفاده‌ی ساختمان در نقاط شهری استان یزد: نیمه‌ی اول ۱۳۹۵ ۱۷۳
- ۷۸- پروانه‌های احداث ساختمان برحسب نوع اسکلت و مصالح عمده‌ی به‌کار رفته در ساختمان در نقاط شهری استان آذربایجان شرقی: نیمه‌ی اول ۱۳۹۵ ۱۷۴
- ۷۹- پروانه‌های احداث ساختمان برحسب نوع اسکلت و مصالح عمده‌ی به‌کار رفته در ساختمان در نقاط شهری استان آذربایجان غربی: نیمه‌ی اول ۱۳۹۵ ۱۷۷
- ۸۰- پروانه‌های احداث ساختمان برحسب نوع اسکلت و مصالح عمده‌ی به‌کار رفته در ساختمان در نقاط شهری استان اردبیل: نیمه‌ی اول ۱۳۹۵ ۱۷۹
- ۸۱- پروانه‌های احداث ساختمان برحسب نوع اسکلت و مصالح عمده‌ی به‌کار رفته در ساختمان در نقاط شهری استان اصفهان: نیمه‌ی اول ۱۳۹۵ ۱۸۰
- ۸۲- پروانه‌های احداث ساختمان برحسب نوع اسکلت و مصالح عمده‌ی به‌کار رفته در ساختمان در نقاط شهری استان البرز: نیمه‌ی اول ۱۳۹۵ ۱۸۵
- ۸۳- پروانه‌های احداث ساختمان برحسب نوع اسکلت و مصالح عمده‌ی به‌کار رفته در ساختمان در نقاط شهری استان ایلام: نیمه‌ی اول ۱۳۹۵ ۱۸۶
- ۸۴- پروانه‌های احداث ساختمان برحسب نوع اسکلت و مصالح عمده‌ی به‌کار رفته در ساختمان در نقاط شهری استان بوشهر: نیمه‌ی اول ۱۳۹۵ ۱۸۷
- ۸۵- پروانه‌های احداث ساختمان برحسب نوع اسکلت و مصالح عمده‌ی به‌کار رفته در ساختمان در نقاط شهری استان تهران: نیمه‌ی اول ۱۳۹۵ ۱۸۹
- ۸۶- پروانه‌های احداث ساختمان برحسب نوع اسکلت و مصالح عمده‌ی به‌کار رفته در نقاط شهری استان چهارمحال و بختیاری: نیمه‌ی اول ۱۳۹۵ ۱۹۱
- ۸۷- پروانه‌های احداث ساختمان برحسب نوع اسکلت و مصالح عمده‌ی به‌کار رفته در نقاط شهری استان خراسان جنوبی: نیمه‌ی اول ۱۳۹۵ ۱۹۳
- ۸۸- پروانه‌های احداث ساختمان برحسب نوع اسکلت و مصالح عمده‌ی به‌کار رفته در نقاط شهری استان خراسان رضوی: نیمه‌ی اول ۱۳۹۵ ۱۹۴
- ۸۹- پروانه‌های احداث ساختمان برحسب نوع اسکلت و مصالح عمده‌ی به‌کار رفته در نقاط شهری استان خراسان شمالی: نیمه‌ی اول ۱۳۹۵ ۱۹۷
- ۹۰- پروانه‌های احداث ساختمان برحسب نوع اسکلت و مصالح عمده‌ی به‌کار رفته در نقاط شهری استان خوزستان: نیمه‌ی اول ۱۳۹۵ ۱۹۸
- ۹۱- پروانه‌های احداث ساختمان برحسب نوع اسکلت و مصالح عمده‌ی به‌کار رفته در نقاط شهری استان زنجان: نیمه‌ی اول ۱۳۹۵ ۲۰۱
- ۹۲- پروانه‌های احداث ساختمان برحسب نوع اسکلت و مصالح عمده‌ی به‌کار رفته در نقاط شهری استان سمنان: نیمه‌ی اول ۱۳۹۵ ۲۰۲

- ۹۳- پروانه‌های احداث ساختمان برحسب نوع اسکلت و مصالح عمده‌ی به‌کار رفته در ساختمان در نقاط شهری استان سیستان و بلوچستان: نیمه‌ی اول ۱۳۹۵ ۲۰۳
- ۹۴- پروانه‌های احداث ساختمان برحسب نوع اسکلت و مصالح عمده‌ی به‌کار رفته در ساختمان در نقاط شهری استان فارس: نیمه‌ی اول ۱۳۹۵ ۲۰۵
- ۹۵- پروانه‌های احداث ساختمان برحسب نوع اسکلت و مصالح عمده‌ی به‌کار رفته در نقاط شهری استان قزوین: نیمه‌ی اول ۱۳۹۵ ۲۰۹
- ۹۶- پروانه‌های احداث ساختمان برحسب نوع اسکلت و مصالح عمده‌ی به‌کار رفته در ساختمان در نقاط شهری استان قم: نیمه‌ی اول ۱۳۹۵ ۲۱۰
- ۹۷- پروانه‌های احداث ساختمان برحسب نوع اسکلت و مصالح عمده‌ی به‌کار رفته در نقاط شهری استان کردستان: نیمه‌ی اول ۱۳۹۵ ۲۱۱
- ۹۸- پروانه‌های احداث ساختمان برحسب نوع اسکلت و مصالح عمده‌ی به‌کار رفته در نقاط شهری استان کرمان: نیمه‌ی اول ۱۳۹۵ ۲۱۲
- ۹۹- پروانه‌های احداث ساختمان برحسب نوع اسکلت و مصالح عمده‌ی به‌کار رفته در نقاط شهری استان کرمانشاه: نیمه‌ی اول ۱۳۹۵ ۲۱۵
- ۱۰۰- پروانه‌های احداث ساختمان برحسب نوع اسکلت و مصالح عمده‌ی به‌کار رفته در نقاط شهری استان کهگیلویه و بویراحمد: نیمه‌ی اول ۱۳۹۵ ۲۱۷
- ۱۰۱- پروانه‌های احداث ساختمان برحسب نوع اسکلت و مصالح عمده‌ی به‌کار رفته در نقاط شهری استان گلستان: نیمه‌ی اول ۱۳۹۵ ۲۱۸
- ۱۰۲- پروانه‌های احداث ساختمان برحسب نوع اسکلت و مصالح عمده‌ی به‌کار رفته در نقاط شهری استان گیلان: نیمه‌ی اول ۱۳۹۵ ۲۲۰
- ۱۰۳- پروانه‌های احداث ساختمان برحسب نوع اسکلت و مصالح عمده‌ی به‌کار رفته در نقاط شهری استان لرستان: نیمه‌ی اول ۱۳۹۵ ۲۲۲
- ۱۰۴- پروانه‌های احداث ساختمان برحسب نوع اسکلت و مصالح عمده‌ی به‌کار رفته در نقاط شهری استان مازندران: نیمه‌ی اول ۱۳۹۵ ۲۲۳
- ۱۰۵- پروانه‌های احداث ساختمان برحسب نوع اسکلت و مصالح عمده‌ی به‌کار رفته در نقاط شهری استان مرکزی: نیمه‌ی اول ۱۳۹۵ ۲۲۶
- ۱۰۶- پروانه‌های احداث ساختمان برحسب نوع اسکلت و مصالح عمده‌ی به‌کار رفته در نقاط شهری استان هرمزگان: نیمه‌ی اول ۱۳۹۵ ۲۲۸
- ۱۰۷- پروانه‌های احداث ساختمان برحسب نوع اسکلت و مصالح عمده‌ی به‌کار رفته در نقاط شهری استان همدان: نیمه‌ی اول ۱۳۹۵ ۲۳۰
- ۱۰۸- پروانه‌های احداث ساختمان برحسب نوع اسکلت و مصالح عمده‌ی به‌کار رفته در نقاط شهری استان یزد: نیمه‌ی اول ۱۳۹۵ ۲۳۱

تعاریف و مفاهیم طرح

پروانه ساختمانی: جواز ساخت ساختمان است که از طرف شهرداری‌ها یا سایر مراجع ذیصلاح صادر می‌شود.

واحد مسکونی: عبارت از تمام یا قسمتی از یک ساختمان است که حداقل شامل یک اتاق و سرویس (حداقل یک توالت) مستقل بوده و دارای ورودی مستقیم یا غیر مستقیم از معبر عمومی باشد. شکل متعارف آن، واحد مسکونی آپارتمانی و غیرآپارتمانی است که برای سکونت یک خانوار ساخته می‌شود.

بخش متقاضی پروانه:

خصوصی: متقاضی پروانه ساختمانی، فرد، موسسه یا شرکت خصوصی باشد.

تعاونی: متقاضی پروانه ساختمانی یک شرکت تعاونی باشد و پروانه ساختمانی به نام آن شرکت تعاونی صادر شده باشد.

دولتی: متقاضی پروانه ساختمانی یکی از سازمان‌های دولتی یا وابسته به دولت باشد. برای مثال نهادهای انقلاب اسلامی، شهرداری‌ها و سازمان‌های مشابه، دولتی است.

نوع پروانه:

احداث بنا (تخریب و نوسازی، پروانه ساخت): پروانه ساختمانی است که به منظور ساخت و ایجاد بنای جدید صادر می‌شود.
افزایش بنا (اضافه اشکوب، توسعه بنا): پروانه ساختمانی است که به منظور افزایش سطح یا حجم بنای موجود صادر می‌شود.

وضعیت زمین قبل از احداث بنا:

بایر: منظور زمینی است که هیچ‌گونه فعالیت اقتصادی (مثلاً کشاورزی و ...) روی آن انجام نمی‌گیرد و دارای ساختمان یا تاسیساتی نیز نمی‌باشد.

باغ، باغچه یا مزرعه: زمینی است که باغ، فضای سبز یا مزرعه بوده که در آن درختکاری، زراعت و نظایر آن انجام می‌شود.
ساختمان تخریبی: در مواردی که زمین پروانه صادر شده، مربوط به بنایی باشد که به دلیل کلنگی بودن یا دلایل دیگر قصد تخریب آن و احداث بنای جدید باشد.

مورد استفاده‌ی پروانه:

مسکونی: پروانه ساختمانی است که با شرایط معین در ملک مشخص برای تصرف مسکونی صادر می‌شود.

تجاری: پروانه ساختمانی است که با شرایط معین در ملک مشخص برای تصرف تجاری صادر می‌شود.
آموزشی: پروانه ساختمانی است که با شرایط معین در ملک مشخص برای تصرف آموزشی صادر می‌شود.
بهداشتی یا درمانی: پروانه ساختمانی است که با شرایط معین در ملک مشخص برای تصرف بهداشتی-درمانی صادر می‌شود.
صنعتی: پروانه ساختمانی است که با شرایط معین در ملک مشخص برای تصرف صنعتی صادر می‌شود.
مسکونی و تجاری (مسکونی و کارگاه توام): اگر بنا علاوه بر کاربرد مسکونی یک یا چند کاربرد دیگر نیز داشته باشد (مثلاً مسکونی و تجاری یا مسکونی و آموزشی)، مسکونی و تجاری محسوب می‌شود.
سایر: بناهایی که در هیچ یک از طبقه بندی‌های فوق قرار نمی‌گیرند، نظیر بناهای عمومی، مذهبی، ورزشی، تفریحی (مانند سینماها و تئاترها)، سالن‌های اجتماعات مستقل و نظایر آن‌ها در این گروه قرار می‌گیرند.

نوع اسکلت بنا:

بتون آرمه: چنانچه اسکلت یک بنا از بتون آرمه (بتون همراه با آرماتور و میلگرد) ساخته شود، بنای با اسکلت بتون آرمه نامیده می‌شود که این اسکلت، بار بنا را تحمل می‌کند.
فلزی: ساختمانی که پیکربندی و اتصالات آن جهت مقاومت در برابر نیروهای داخلی و خارجی (ثقلی و جانبی) از قطعات فولادی است.
سایر: در صورتی که اسکلت بنا حالتی غیر از دو حالت فوق باشد، اسکلت آن سایر محسوب می‌شود.

ساختمان با مصالح بنایی: ساختمانی است که پیکربندی و اتصالات آن جهت مقاومت در برابر نیروهای داخلی و خارجی (ثقلی و جانبی) از مصالح بنایی متداول باشد. این تعریف، ساختمان‌های با اسکلت فلزی و بتونی را شامل نمی‌شود.
آجر (سفال یا سنگ) و آهن یا تیرچه بلوک: ساختمانی است که دیوارهای بنای آجری (سفال یا سنگی) بار بنا را تحمل می‌کند.
آجر (سنگ) و چوب: تقسیم بار سقف با ایجاد دهنه‌های مناسب برای اجرای سقف توسط تیرهای چوبی انجام می‌شود و از محل اتصال این تیرهای چوبی با دیوارها، سنگینی سقف به دیوارها منتقل می‌شود.
بلوک سیمانی (با هر نوع سقف): در این حالت مصالح به کار رفته در دیوارها را بلوک سیمانی تشکیل می‌دهد.

مرکز آمار ایران

گزیده یافته‌های آماری

به دلیل اهمیت اطلاعات شهر تهران و به منظور حفظ قابلیت مقایسه اطلاعات با سال‌های قبل، آمار مربوط به شهر تهران، به صورت سطری جداگانه در ذیل استان تهران در جداول ۱ تا ۱۵ ارائه شده است. بر همین اساس، خلاصه یافته‌های این نشریه نیز در دو بخش "الف" برای شهر تهران و "ب" برای نقاط شهری کل کشور تهیه شده است که به شرح زیر ارائه می‌شود.

الف - شهر تهران

بر اساس اطلاعات بدست آمده از شهرداری تهران، این شهرداری در نیمه‌ی اول سال ۱۳۹۵، تعداد ۴۱۷۶ پروانه‌ی ساختمانی صادر کرده است که ۴۱۵۹ پروانه (۹۹/۶ درصد) مربوط به احداث ساختمان و ۱۷ پروانه (۰/۴ درصد) مربوط به افزایش بنا بوده است. این تعداد پروانه‌ی احداث ساختمان (پروانه ساختمان و تخریب و نوسازی) صادر شده حدود ۷/۲ درصد از کل پروانه‌های احداث ساختمان صادر شده از سوی شهرداری‌های کشور را تشکیل می‌دهد. پروانه‌های احداث ساختمان نسبت به نیمه‌ی اول سال قبل حدود ۷/۶ درصد کاهش داشته است. بیش‌ترین سهم از پروانه‌های صادر شده برای احداث ساختمان در شهر تهران، مربوط به شهرداری منطقه ۱۵ با صدور ۴۱۴ پروانه (۱۰/۰ درصد) و کمترین سهم مربوط به شهرداری منطقه ۹ با ۷۶ پروانه (۱/۸ درصد) بوده است.

مجموع مساحت زیربنای تعیین شده در پروانه‌های احداث ساختمان صادر شده از سوی شهرداری‌های شهر تهران حدود ۷۱۳۲/۳ هزار مترمربع بوده است که ضمن افزایش ۶/۳ درصدی نسبت به نیمه‌ی اول سال قبل در حدود ۲۳/۸ درصد از مجموع کل زیربنای تعیین شده در پروانه‌های احداث ساختمان صادر شده از سوی شهرداری‌های کشور را تشکیل می‌دهد. با توجه به تعداد پروانه‌های احداث ساختمان صادر شده و مساحت زیربنای متناظر با آن‌ها، متوسط مساحت زیربنای هر پروانه احداث ساختمان صادر شده حدود ۱۷۱۵ مترمربع محاسبه شده است.

تعداد واحد مسکونی پیش‌بینی شده در پروانه‌های احداث ساختمان صادر شده از سوی شهرداری‌های شهر تهران بالغ بر ۳۲۷۷۴ واحد بوده است. این تعداد واحد مسکونی، ۲۰/۴ درصد از کل واحدهای مسکونی در پروانه‌های احداث ساختمان صادر شده از سوی شهرداری‌های کشور است که دارای ۱۳/۰ درصد کاهش نسبت به نیمه‌ی اول سال قبل است. در پروانه‌های احداث ساختمان صادر شده از سوی شهرداری تهران، بیش‌ترین سهم از واحد مسکونی پیش‌بینی شده مربوط به شهرداری منطقه ۴ با ۳۰۶۷ واحد مسکونی (۹/۴ درصد) و کمترین سهم مربوط به شهرداری منطقه ۹ با ۶۳۶ واحد مسکونی (۱/۹ درصد) بوده است. متوسط تعداد واحد مسکونی پیش‌بینی شده در پروانه‌های احداث ساختمان صادر شده حدود ۷/۹ واحد مسکونی محاسبه شده است.

مجموع مساحت زمین پروانه‌های صادر شده برای احداث ساختمان در حدود ۲۰۰۸/۷ هزار مترمربع بوده است که ضمن افزایش ۴۴/۲ درصدی نسبت به نیمه‌ی اول سال قبل در حدود ۱۰/۵ درصد از مجموع کل زمین تعیین شده در پروانه‌های احداث ساختمان صادر شده از سوی شهرداری‌های کشور را تشکیل می‌دهد. با توجه به تعداد پروانه‌های احداث ساختمان صادر شده و مساحت زمین متناظر با آن‌ها متوسط مساحت زمین در هر پروانه احداث ساختمان ۴۸۳ مترمربع بوده است.

الف- تعداد پروانه‌های احداث ساختمان صادرشده (شامل پروانه ساختمان و تخریب و نوسازی) از سوی شهرداری‌های شهر تهران، مساحت زمین، مساحت زیربنا و تعداد واحدهای مسکونی پیش‌بینی شده در آن‌ها: نیمه‌ی اول ۱۳۹۵

شرح	تعداد پروانه	مساحت زیربنا (هزار مترمربع)	مساحت زمین (هزار مترمربع)	تعداد واحد مسکونی
مقدار	۴۱۵۹	۷۱۳۲/۳	۲۰۰۸/۷	۳۲۷۷۴

ب- تعداد و درصد پروانه‌های ساختمانی برحسب نوع پروانه و بخش متقاضی توسط شهرداری تهران: نیمه‌ی اول ۱۳۹۵

شرح	کل	پروانه‌ی احداث ساختمان				پروانه‌ی افزایش بنا		
		جمع	خصوصی	تعاونی	دولتی	جمع	خصوصی	تعاونی
تعداد	۴۱۷۶	۴۱۵۹	۴۰۸۷	۰	۷۲	۱۷	۱۷	۰
درصد	۱۰۰/۰	۹۹/۶	۹۷/۹	۰/۰	۱/۷	۰/۴	۰/۴	۰/۰

همچنین، اطلاعات حاصل بیانگر این مطلب است که از مجموع پروانه‌های احداث ساختمان صادرشده از سوی شهرداری‌های شهر تهران در حدود ۰/۲ درصد برای احداث ساختمان‌های یک طبقه، ۱/۱ درصد برای احداث ساختمان‌های دو طبقه، ۱/۸ درصد برای احداث ساختمان‌های سه طبقه، ۴/۸ درصد برای احداث ساختمان‌های چهار طبقه و ۹۲/۱ درصد برای احداث ساختمان‌های پنج طبقه و بیش‌تر صادرشده است.

پ- تعداد و درصد پروانه‌های احداث ساختمان صادرشده (شامل پروانه ساختمان و تخریب و نوسازی) از سوی شهرداری‌های شهر تهران برحسب تعداد طبقات: نیمه‌ی اول ۱۳۹۵

شرح	کل	۱ طبقه	۲ طبقه	۳ طبقه	۴ طبقه	۵ طبقه و بیش‌تر
تعداد	۴۱۵۹	۱۰	۴۶	۷۴	۱۹۹	۳۸۳۰
درصد	۱۰۰/۰	۰/۲	۱/۱	۱/۸	۴/۸	۹۲/۱

طبق نتایج حاصل از طرح، بخش اعظم پروانه‌های ساختمانی، برای احداث ساختمان‌های مسکونی صادرشده‌اند. از کل پروانه‌های صادرشده برای احداث ساختمان از سوی شهرداری‌های شهر تهران تعداد ۳۶۶۷ پروانه (۸۸/۲ درصد) مربوط به احداث ساختمان‌های مسکونی، ۳۴۴ پروانه (۸/۳ درصد) مربوط به احداث ساختمان‌های مسکونی و کارگاه توأم، ۱۲۲ پروانه (۲/۹ درصد) مربوط به احداث ساختمان‌های بازرگانی و ۲۶ پروانه (۰/۶ درصد) مربوط به احداث ساختمان‌هایی با سایر کاربری‌ها بوده است.

ت- تعداد و درصد پروانه‌های احداث ساختمان برحسب مورد استفاده‌ی ساختمان توسط شهرداری تهران: نیمه‌ی اول ۱۳۹۵

شرح	کل	مسکونی	مسکونی و کارگاه توأم	بازرگانی	صنعتی	آموزشی	بهداشتی یا درمانی	سایر
تعداد	۴۱۵۹	۳۶۶۷	۳۴۴	۱۲۲	۹	۲	۴	۱۱
درصد	۱۰۰/۰	۸۸/۲	۸/۳	۲/۹	۰/۲	۰/۰	۰/۱	۰/۳

اطلاعات پروانه‌های ساختمانی صادر شده توسط شهرداری‌های کشور - نیمه‌ی اول ۱۳۹۵ ۱۷

همان‌طور که پیش‌تر اشاره شد، مساحت زمین در پروانه‌های احداث ساختمان بالغ بر ۲۰۰۸/۷ هزار مترمربع بوده است که در حدود ۱۰۳۱/۸ هزار مترمربع (۵۱/۴ درصد) مربوط به پروانه‌های احداث ساختمان مسکونی گزارش شده است. متوسط مساحت زمین در هر پروانه احداث ساختمان مسکونی حدود ۲۸۱ مترمربع محاسبه شده است.

ث- مساحت زمین و متوسط مساحت زمین در پروانه‌های احداث ساختمان برحسب مورد استفاده‌ی ساختمان توسط شهرداری تهران: نیمه‌ی اول ۱۳۹۵

شرح	کل	مسکونی	مسکونی و کارگاه توام	بازرگانی	صنعتی	آموزشی	بهداشتی یا درمانی	سایر
مساحت کل زمین (هزارمترمربع).....	۲۰۰۸/۷	۸/۱۰۳۱	۱۶۵/۸	۳۸۰/۶	۱۲۲/۷	۳۶/۹	۲۶۰/۸	۱۰/۱
درصد از کل.....	۱۰۰/۰	۴/۵۱	۸/۳	۱۸/۹	۶/۱	۱/۸	۱۳/۰	۰/۵
متوسط مساحت زمین در هر پروانه (مترمربع).....	۴۸۳/۰	۴/۸۱۲	۴۸۱/۹	۳۱۱۹/۹	۱۳۶۳۱/۷	۱۸۴۶۸/۰	۶۵۱۹۹/۵	۹۱۵/۴

به‌همین ترتیب، مساحت زیربنا در کل پروانه‌های احداث ساختمان صادر شده توسط شهرداری‌های شهر تهران در نیمه‌ی اول سال ۱۳۹۵ بالغ بر ۷۱۳۲/۳ هزار مترمربع بوده است. از کل مساحت زیربنای یاد شده، ۴۸۰۷/۱ هزار مترمربع (۶۷/۴ درصد) مربوط به پروانه‌های احداث ساختمان‌های مسکونی بوده است. متوسط مساحت زیربنا در هر پروانه احداث ساختمان مسکونی ۱۳۱۱ مترمربع محاسبه شده است.

ج- مساحت زیربنا و متوسط مساحت زیربنا در پروانه‌های احداث ساختمان برحسب مورد استفاده‌ی ساختمان توسط شهرداری تهران: نیمه‌ی اول ۱۳۹۵

شرح	کل	مسکونی	مسکونی و کارگاه توام	بازرگانی	صنعتی	آموزشی	بهداشتی یا درمانی	سایر
مساحت کل زیربنا (هزارمترمربع).....	۷۱۳۲/۳	۱/۴۸۰۷	۷۱۴/۱	۱۲۳۰/۸	۲۹/۲	۱۳۱/۵	۱۹۸/۸	۲۰/۷
درصد از کل.....	۱۰۰/۰	۶۷/۴	۱۰/۰	۱۷/۳	۰/۴	۱/۸	۲/۸	۰/۳
متوسط مساحت زیربنا در هر پروانه (مترمربع).....	۱۷۱۴/۹	۱۳۱۰/۹	۲۰۷۵/۸	۱۰۰۸۸/۶	۳۲۴۷/۸	۶۵۷۴۶/۵	۴۹۷۰۴/۵	۱۸۸۵/۲

تعداد واحدهای مسکونی پیش‌بینی شده در پروانه‌های احداث ساختمان در نیمه‌ی اول سال ۱۳۹۵ بالغ بر ۳۲۷۷۴ واحد بوده است که ۲۸۷۰۳ واحد مسکونی (۸۷/۶ درصد) مربوط به پروانه‌های احداث ساختمان مسکونی بوده است. متوسط تعداد واحد مسکونی در هر پروانه حدود ۷/۸ واحد مسکونی محاسبه شده است.

چ- تعداد و درصد واحدهای مسکونی پیش‌بینی شده در پروانه‌های احداث ساختمان برحسب مورد استفاده‌ی ساختمان توسط شهرداری تهران: نیمه‌ی اول ۱۳۹۵

شرح	جمع	مسکونی	مسکونی و کارگاه توام	سایر
تعداد.....	۳۲۷۷۴	۲۸۷۰۳	۴۰۶۱	۱۰
درصد.....	۱۰۰/۰	۸۷/۶	۱۲/۴	۰/۰

۱۸ ————— اطلاعات پروانه‌های ساختمانی صادر شده توسط شهرداری‌های کشور - نیمه‌ی اول ۱۳۹۵

توزیع پروانه‌های احداث ساختمان مسکونی برحسب نوع اسکلت و مصالح عمده‌ی به کار رفته در ساختمان آن‌ها نشان می‌دهد که ۷۰/۸ درصد این پروانه‌ها برای احداث ساختمان‌های بتون‌آرمه، ۲۹/۱ درصد برای ساختمان‌های اسکلت فلزی و ۰/۱ درصد برای احداث ساختمان با سایر انواع اسکلت صادر شده است.

ح- پروانه‌های احداث ساختمان مسکونی برحسب نوع اسکلت و مصالح عمده‌ی به کار رفته در ساختمان توسط شهرداری تهران: نیمه‌ی اول ۱۳۹۵

شرح	کل	فلزی	بتون‌آرمه	سایر				
				جمع	آجر و آهن	آجر و چوب	بلوک سیمانی	سایر
تعداد.....	۳۶۶۷	۱۰۶۷	۲۵۹۵	۵	۵	۰	۰	۰
درصد.....	۱۰۰/۰	۲۹/۱	۷۰/۸	۰/۱	۰/۱	۰/۰	۰/۰	۰/۰

ب- نقاط شهری کل کشور

براساس نتایج حاصل از اجرای طرح، در نیمه‌ی اول سال ۱۳۹۵ تعداد ۶۲۵۹۸ پروانه ساختمانی توسط شهرداری‌های کشور صادر شده است. از کل پروانه‌های صادر شده، تعداد ۵۷۳۹۴ پروانه (۹۱/۷ درصد) مربوط به احداث ساختمان و ۵۲۰۴ پروانه (۸/۳ درصد) مربوط به افزایش بنا بوده است که پروانه‌های صادر شده برای احداث ساختمان نسبت به نیمه‌ی اول سال قبل ۷/۴ درصد کاهش داشته است. در ضمن، از ۶۲۵۹۸ پروانه ساختمانی صادره از سوی شهرداری‌های کشور، تعداد ۶۱۶۵۱ پروانه (۹۸/۵ درصد) به تقاضای بخش خصوصی، ۴۵۱ پروانه (۰/۷ درصد) به تقاضای بخش تعاونی و ۴۹۶ پروانه (۰/۸ درصد) به تقاضای بخش دولتی صادر شده است.

با مروری بر فراوانی نسبی پروانه‌های صادر شده برای احداث ساختمان در هر یک از استان‌های کشور مشاهده می‌شود که استان تهران با مقدار ۶۶۶۳ پروانه (۱۱/۶ درصد) بیش‌ترین و استان سمنان با مقدار ۵۹۸ پروانه (۱/۰ درصد) کمترین میزان صدور را داشته‌اند.

خ- تعداد و درصد پروانه‌های ساختمانی برحسب نوع پروانه و بخش متقاضی: نیمه‌ی اول ۱۳۹۵

شرح	کل	پروانه‌ی احداث ساختمان				پروانه‌ی افزایش بنا			
		جمع	خصوصی	تعاونی	دولتی	جمع	خصوصی	تعاونی	دولتی
تعداد.....	۶۲۵۹۸	۵۷۳۹۴	۵۶۴۰۶	۴۳۲	۴۶۹	۵۲۰۴	۵۱۵۸	۱۹	۲۷
درصد.....	۱۰۰/۰	۹۱/۷	۹۰/۱	۰/۷	۰/۷	۸/۳	۸/۲	۰/۰	۰/۰

در نیمه‌ی اول سال ۱۳۹۵، مساحت زیربنای تعیین شده در پروانه‌های ساختمانی صادره از سوی شهرداری‌های کشور بالغ بر ۳۱۲۸۵/۷ هزار مترمربع بوده است. در حدود ۲۹۹۴۳/۸ هزار مترمربع (۹۵/۷ درصد) از مساحت زیربنای پروانه‌ها مربوط به پروانه‌های احداث ساختمان و ۱۳۴۱/۹ هزار مترمربع (۴/۳ درصد) مربوط به پروانه‌های افزایش بنا است که مساحت زیربنای پروانه‌های صادر شده برای احداث ساختمان نسبت به نیمه‌ی اول سال قبل ۹/۰ درصد کاهش داشته است. به این ترتیب، متوسط مساحت زیربنای تعیین شده در هر پروانه ساختمانی ۵۰۰ مترمربع، در هر پروانه احداث ساختمان ۵۲۲ مترمربع و در هر پروانه افزایش بنا ۲۵۸ مترمربع محاسبه شده است. در ضمن، از کل زیربنای تعیین شده در پروانه‌های ساختمانی صادره از سوی شهرداری‌های کشور در حدود ۲۹۵۸۷/۱ هزار مترمربع (۹۴/۶ درصد) به تقاضای بخش خصوصی، ۴۸۰/۷ هزار مترمربع (۱/۵ درصد) به تقاضای بخش تعاونی و ۱۲۱۷/۹ هزار مترمربع (۳/۹ درصد) به تقاضای بخش دولتی

صادرشده است.

با مروری بر مساحت زیربنای پروانه‌های صادرشده برای احداث ساختمان در هر یک از استان‌های کشور مشاهده می‌شود که استان تهران با مقدار ۸۴۵۵/۶ هزار مترمربع (۲۸/۲ درصد) بیش‌ترین و استان خراسان جنوبی با ۱۴۲/۸ هزار مترمربع (۰/۵ درصد) کمترین مساحت زیربنا را داشته‌اند.

بررسی میانگین مساحت زیربنا در پروانه‌های احداث ساختمان نشان می‌دهد که استان تهران با ۱۲۶۹/۰ مترمربع دارای بالاترین میانگین و استان خراسان جنوبی با ۲۳۶/۱ مترمربع دارای پایین‌ترین میانگین در بین استان‌های کشور است.

د- مساحت زیربنای تعیین شده در پروانه‌های ساختمانی برحسب نوع پروانه و بخش متقاضی: نیمه‌ی اول ۱۳۹۵ (هزارمترمربع)

شرح	کل	پروانه‌ی احداث ساختمان				پروانه‌ی افزایش بنا			
		جمع	خصوصی	تعاونی	دولتی	جمع	خصوصی	تعاونی	دولتی
مقدار	۳۱۲۸۵/۷	۲۹۹۴۳/۸	۵/۳۲۱۲۸	۴۲۳/۷	۱۱۹۸/۶	۱۳۴۱/۹	۱۲۶۵/۶	۵۷/۱	۱۹/۳
درصد	۱۰۰/۰	۹۵/۷	۵/۰۹	۱/۴	۳/۸	۴/۳	۴/۰	۰/۲	۰/۱

واحدهای مسکونی تعیین شده در پروانه‌های ساختمانی صادرشده در نیمه‌ی اول سال ۱۳۹۵ بالغ بر ۱۶۷۷۸۱ واحد بوده است. از کل این تعداد واحد مسکونی، تعداد ۱۶۰۸۶۸ واحد (۹۵/۹ درصد) مربوط به پروانه‌های احداث ساختمان و ۶۹۱۳ واحد (۴/۱ درصد) مربوط به پروانه‌های افزایش بنا بوده است که تعداد واحد مسکونی در پروانه‌های صادرشده برای احداث ساختمان نسبت به نیمه‌ی اول سال قبل ۱۰/۲ درصد کاهش داشته است. در ضمن از کل واحدهای مسکونی پیش‌بینی شده در پروانه‌های ساختمانی صادره از سوی شهرداری‌های کشور، بخش خصوصی متقاضی ساخت ۱۶۰۶۶۳ واحد مسکونی بوده که ۹۵/۸ درصد واحدهای مسکونی پیش‌بینی شده در پروانه‌های ساختمانی است. سهم نسبی تقاضای ساخت واحد مسکونی توسط بخش تعاونی و بخش دولتی به ترتیب ۱/۸ درصد و ۲/۴ درصد بوده است. متوسط تعداد واحد مسکونی پیش‌بینی شده در پروانه‌های احداث ساختمان صادرشده حدود ۲/۸ واحد مسکونی محاسبه شده است.

با مرور تعداد واحدهای مسکونی تعیین شده در پروانه‌های صادرشده برای احداث ساختمان در هر یک از استان‌های کشور مشاهده می‌شود که استان تهران با مقدار ۴۰۱۸۵ واحد مسکونی (۲۵/۰ درصد) بیش‌ترین و استان خراسان جنوبی با ۸۰۳ واحد مسکونی (۰/۵ درصد) کمترین تعداد واحدهای مسکونی تعیین شده در پروانه‌های احداث ساختمان را داشته‌اند.

با بررسی میانگین تعداد واحدهای مسکونی پیش‌بینی شده در پروانه‌های احداث ساختمان مشاهده می‌شود که استان تهران با میانگین ۶/۰ واحد مسکونی در هر پروانه، دارای بالاترین و استان خراسان جنوبی با ۱/۳ واحد مسکونی در هر پروانه، دارای پایین‌ترین میانگین در بین استان‌های کشور می‌باشند.

ذ- تعداد واحدهای مسکونی تعیین شده در پروانه‌های ساختمانی برحسب نوع پروانه و بخش متقاضی: نیمه‌ی اول ۱۳۹۵

شرح	کل	پروانه‌ی احداث ساختمان				پروانه‌ی افزایش بنا			
		جمع	خصوصی	تعاونی	دولتی	جمع	خصوصی	تعاونی	دولتی
تعداد	۱۶۷۷۸۱	۱۶۰۸۶۸	۱۵۴۲۴۹	۲۵۹۹	۴۰۲۰	۶۹۱۳	۶۴۱۴	۴۷۹	۲۰
درصد	۱۰۰/۰	۹۵/۹	۹۱/۹	۱/۵	۲/۴	۴/۱	۳/۸	۰/۳	۰/۰

چنان‌چه پیش‌تر اشاره شد، از کل پروانه‌های ساختمانی صادرشده توسط شهرداری‌های کشور در نیمه‌ی اول سال ۱۳۹۵، تعداد ۵۷۳۹۴

۲۰ ————— اطلاعات پروانه‌های ساختمانی صادر شده توسط شهرداری‌های کشور - نیمه‌ی اول ۱۳۹۵

پروانه (۹۱/۷ درصد) مربوط به احداث ساختمان بوده که ویژگی‌های عمومی آن‌ها به شرح زیر است:

مساحت زمین پروانه‌های احداث ساختمان در دوره مورد بررسی بالغ بر ۱۹۱۲۰/۹ هزار مترمربع بوده است که نسبت به نیمه‌ی اول سال قبل ۱۴/۷ درصد کاهش داشته است. با توجه به تعداد پروانه‌های صادر شده برای احداث ساختمان، متوسط مساحت زمین در هر پروانه احداث ساختمان ۳۳۳ مترمربع محاسبه شده است.

توزیع مساحت زمین پروانه‌های احداث ساختمان برحسب وضع زمین آن‌ها نشان می‌دهد که حدود ۱۴۲۲۲/۰ هزار مترمربع (۷۴/۴ درصد) مربوط به زمین بایر یا باغ یا مزرعه و ۴۸۹۸/۹ هزار مترمربع (۲۵/۶ درصد) مربوط به ساختمان‌های تخریبی برای احداث مجدد ساختمان بوده است. به همین ترتیب، از کل پروانه‌های احداث ساختمان در این دوره، ۷۴/۶ درصد برای احداث بر روی زمین‌های بایر یا مزروعی یا باغ و ۲۵/۴ درصد برای احداث ساختمان بر روی زمین ساختمان‌های تخریبی صادر شده است.

با مروری بر مساحت زمین پروانه‌های صادر شده برای احداث ساختمان در هر یک از استان‌های کشور مشاهده می‌شود که مساحت زمین در استان تهران با ۳۰۳۱/۷ هزار مترمربع (۱۵/۹ درصد) بیش‌ترین و در استان ایلام با ۱۴۶/۶ هزار مترمربع (۰/۸ درصد) کمترین مقدار را داشته‌اند.

با بررسی میانگین مساحت زمین در پروانه‌های احداث ساختمان مشاهده می‌شود که استان البرز با ۶۶۷ مترمربع دارای بالاترین میانگین و استان ایلام با ۲۰۰ مترمربع دارای پایین‌ترین میانگین در بین استان‌های کشور می‌باشد.

ر - تعداد پروانه و مساحت زمین در پروانه‌های احداث ساختمان برحسب نوع زمین: نیمه‌ی اول ۱۳۹۵

شرح	کل پروانه‌های احداث ساختمان		زمین بایر یا باغ یا مزرعه		زمین بناهای تخریبی	
	تعداد	مساحت (هزارمترمربع)	تعداد	مساحت (هزار مترمربع)	تعداد	مساحت (هزار مترمربع)
تعداد یا مقدار	۵۷۳۹۴	۱۹۱۲۰/۹	۴۲۸۲۷	۱۴۲۲۲/۰	۱۴۵۶۷	۴۸۹۸/۹
درصد	۱۰۰/۰	۱۰۰/۰	۷۴/۶	۷۴/۴	۲۵/۴	۲۵/۶

الگوی توزیع پروانه‌های احداث ساختمان برحسب تعداد طبقه‌های ساختمان نشان‌دهنده اهمیت بسیار زیاد ساختمان‌های یک طبقه، دو طبقه و پنج طبقه و بیش‌تر در نقاط شهری کشور است، به طوری که فراوانی نسبی پروانه‌هایی که برای احداث ساختمان‌های یک طبقه، دو طبقه و پنج طبقه و بیش‌تر صادر شده‌اند به ترتیب ۲۹/۹ درصد، ۲۶/۷ درصد و ۱۹/۳ درصد است. در حالی که فراوانی نسبی ساختمان‌های سه طبقه ۱۴/۶ درصد و چهار طبقه ۹/۵ درصد است.

با مروری بر فراوانی نسبی پروانه‌های صادر شده برای احداث ساختمان‌های یک طبقه در استان‌های کشور مشاهده می‌شود که استان کرمان با ۷۰/۱ درصد بیش‌ترین و استان تهران با ۲/۴ درصد کمترین فراوانی نسبی را داشته‌اند.

به‌علاوه، بیش‌ترین فراوانی نسبی پروانه‌های صادر شده برای احداث ساختمان‌های دو طبقه در استان آذربایجان غربی با ۴۹/۰ درصد و در استان تهران با ۵/۲ درصد به ترتیب بالاترین و پایین‌ترین مقدار را داشته‌اند.

بیش‌ترین و کمترین سهم پروانه‌های صادر شده برای احداث ساختمان‌های پنج طبقه و بیش‌تر از کل پروانه‌های صادر شده در هر استان، نشان می‌دهد که استان تهران با ۶۴/۵ درصد بالاترین و استان یزد با ۱/۷ درصد کمترین مقدار را داشته‌اند.

ز - تعداد و درصد پروانه‌های احداث ساختمان برحسب تعداد طبقات ساختمان: نیمه‌ی اول ۱۳۹۵

شرح	کل	۱ طبقه	۲ طبقه	۳ طبقه	۴ طبقه	۵ طبقه و بیش‌تر
تعداد	۵۷۳۹۴	۱۷۱۷۸	۱۵۳۳۲	۸۳۹۱	۵۴۳۸	۱۱۰۵۵
درصد	۱۰۰/۰	۲۹/۹	۲۶/۷	۱۴/۶	۹/۵	۱۹/۳

همچنین، الگوی توزیع پروانه‌های صادرشده برای احداث ساختمان در دوره مورد بررسی برحسب نوع اسکلت و مصالح عمده‌ی به‌کار رفته در ساختمان آن‌ها حاکی از آن است که پروانه‌های مربوط به احداث ساختمان‌های بتون‌آرمه، ساختمان‌های اسکلت فلزی و ساختمان‌های با آجر و آهن دارای بیش‌ترین فراوانی بوده‌اند، به طوری که ۵۹/۵ درصد این پروانه‌ها برای احداث ساختمان‌های بتون‌آرمه، ۲۲/۰ درصد آن‌ها برای احداث ساختمان‌های اسکلت فلزی و ۱۷/۰ درصد این پروانه‌ها برای احداث ساختمان‌های با آجر و آهن صادرشده‌اند. پروانه‌های احداث ساختمان‌های با بلوک سیمانی (۱/۳ درصد)، آجر و چوب و سایر مصالح در مراتب بعدی اهمیت قرار دارند.

با مروری بر فراوانی نسبی پروانه‌های صادرشده برای احداث ساختمان‌های با اسکلت فلزی در هر یک از استان‌های کشور مشاهده می‌شود که استان خراسان رضوی با مقدار ۹۴/۱ درصد (پروانه ۳۱۷۷) بیش‌ترین و استان چهارمحال و بختیاری با مقدار ۰/۲ درصد (۲ پروانه) کمترین فراوانی نسبی را داشته‌اند.

بیش‌ترین فراوانی نسبی پروانه‌های صادرشده برای احداث ساختمان‌های بتون‌آرمه در استان گلستان با مقدار ۹۷/۷ درصد (۶۷۱ پروانه) و استان خراسان رضوی با مقدار ۴/۰ درصد (۱۳۴ پروانه) کمترین فراوانی نسبی را دارا می‌باشند.

به‌علاوه، بیش‌ترین فراوانی نسبی پروانه‌های صادرشده برای احداث ساختمان‌های با آجر و آهن در استان یزد با مقدار ۶۱/۱ درصد (۵۸۴ پروانه) مشاهده می‌شود و استان‌های البرز و قزوین دارای هیچ پروانه‌ای برای احداث ساختمان‌های با آجر و آهن نبوده‌اند.

بیش‌ترین فراوانی نسبی پروانه‌های صادرشده برای احداث ساختمان‌های با سایر مصالح عمده‌ی ساختمانی در استان کهگیلویه و بویر احمد با مقدار ۲۶/۱ درصد (۱۶۳ پروانه) مشاهده می‌شود. استان‌های آذربایجان شرقی، البرز، خراسان شمالی، سمنان، قزوین، قم، کردستان، گلستان، لرستان، مرکزی و یزد دارای هیچ پروانه‌ای برای احداث ساختمان با سایر مصالح نبوده‌اند.

س- تعداد و درصد پروانه‌های احداث ساختمان برحسب نوع اسکلت و مصالح عمده‌ی به‌کار رفته در ساختمان: نیمه‌ی اول ۱۳۹۵

شرح	کل	فلزی	بتون‌آرمه	سایر				
				جمع	آجر و آهن	آجر و چوب	بلوک سیمانی	سایر
تعداد	۵۷۳۹۴	۱۲۶۳۷	۳۴۱۵۰	۱۰۶۰۷	۹۷۶۱	۸۵	۷۶۰	۱
درصد	۱۰۰/۰	۰/۲۲	۵۹/۵	۱۸/۵	۱۷/۰	۰/۱	۱/۳	۰/۰

طبق نتایج حاصل از طرح، بخش اعظم پروانه‌های ساختمانی، برای احداث ساختمان‌های مسکونی صادرشده‌اند. از کل پروانه‌های صادرشده برای احداث ساختمان از سوی شهرداری‌های کشور تعداد ۴۸۲۴۹ پروانه (۸۴/۱ درصد) مربوط به احداث ساختمان‌های مسکونی، ۴۵۱۱ پروانه (۷/۹ درصد) مربوط به احداث ساختمان‌های مسکونی و کارگاه توام، ۳۷۴۰ پروانه (۶/۵ درصد) مربوط به احداث ساختمان‌های بازرگانی و ۸۹۴ پروانه (۱/۶ درصد) مربوط به احداث ساختمان‌هایی با سایر کاربری‌ها بوده است.

با مروری بر فراوانی نسبی پروانه‌های صادرشده برای احداث ساختمان‌های مسکونی در هر یک از استان‌های کشور مشاهده می‌شود که استان البرز با مقدار ۹۴/۱ درصد (پروانه ۷۱۲) بیش‌ترین و استان آذربایجان شرقی با ۷۴/۸ درصد (پروانه ۱۹۵۶) کمترین فراوانی نسبی را داشته‌اند.

به‌علاوه، بیش‌ترین فراوانی نسبی پروانه‌های صادرشده برای احداث ساختمان‌های مسکونی و کارگاه توام در استان گلستان با مقدار ۱۵/۶ درصد (۱۰۳ پروانه) و کمترین فراوانی نسبی در استان یزد با ۳/۰ درصد (۲۹ پروانه) مشاهده شده است.

بیش‌ترین فراوانی نسبی پروانه‌های صادرشده برای احداث ساختمان‌های بازرگانی در استان خراسان جنوبی با مقدار ۱۵/۷ درصد (۹۵ پروانه) مشاهده می‌شود و استان البرز با ۱/۷ درصد (۱۳ پروانه) کمترین فراوانی نسبی را دارا می‌باشند.

همچنین، بیش‌ترین فراوانی نسبی پروانه‌های صادرشده برای احداث ساختمان‌های با سایر کاربری‌ها در استان کردستان با ۶/۲ درصد (۸۷ پروانه) مشاهده می‌شود. استان‌های گیلان با ۰/۴ درصد (۹ پروانه) کمترین فراوانی نسبی را داشته‌اند.

ش- تعداد و درصد پروانه‌های احداث ساختمان برحسب مورد استفاده‌ی ساختمان: نیمه‌ی اول ۱۳۹۵

شرح	کل	مسکونی	مسکونی و کارگاه توام	بازرگانی	صنعتی	آموزشی	بهداشتی یا درمانی	سایر
تعداد.....	۵۷۳۹۴	۴۸۲۴۹	۴۵۱۱	۳۷۴۰	۵۸۶	۹۱	۸۶	۱۳۱
درصد.....	۱۰۰/۰	۸۴/۱	۷/۹	۶/۵	۱/۰	۰/۲	۰/۱	۰/۲

همان‌طور که پیش‌تر اشاره شد، مساحت زمین در پروانه‌های احداث ساختمان بالغ بر ۱۹۱۲۰/۹ هزار مترمربع بوده است که در حدود ۱۳۲۵۰/۰ هزار مترمربع (۶۹/۳ درصد) مربوط به پروانه‌های احداث ساختمان مسکونی گزارش شده است. متوسط مساحت زمین در هر پروانه احداث ساختمان مسکونی حدود ۲۷۵ مترمربع محاسبه شده است.

ص- مساحت زمین و متوسط مساحت زمین در پروانه‌های احداث ساختمان برحسب مورد استفاده‌ی ساختمان: نیمه‌ی اول ۱۳۹۵

شرح	کل	مسکونی	مسکونی و کارگاه توام	بازرگانی	صنعتی	آموزشی	بهداشتی یا درمانی	سایر
مساحت کل زمین (هزار مترمربع).....	۱۹۱۲۰/۹	۱۳۲۵۰/۰	۱۴۷۱/۱	۱۸۲۸/۹	۱۲۳۷/۵	۳۸۱/۴	۶۷۶/۷	۲۷۵/۳
درصد از کل.....	۱۰۰/۰	۶۹/۳	۷/۷	۹/۶	۶/۵	۲/۰	۳/۵	۱/۴
متوسط مساحت زمین در هر پروانه (مترمربع).....	۳۳۳/۲	۲۷۴/۶	۳۲۶/۱	۴۸۹/۰	۲۱۱۱/۸	۴۱۹۰/۹	۷۸۶۸/۸	۲۱۰۱/۷

به‌همین ترتیب، مساحت زیربنا در کل پروانه‌های احداث ساختمان صادر شده توسط شهرداری‌های کشور در نیمه‌ی اول سال ۱۳۹۵ بالغ بر ۲۹۹۴۳/۸ هزار مترمربع بوده است. از کل مساحت زیربنای یاد شده، ۲۲۲۱۰/۱ هزار مترمربع (۷۴/۲ درصد) مربوط به پروانه‌های احداث ساختمان‌های مسکونی بوده است. متوسط مساحت زیربنا در هر پروانه احداث ساختمان مسکونی ۴۶۰ مترمربع محاسبه شده است.

ض- مساحت زیربنا و متوسط مساحت زیربنا در پروانه‌های احداث ساختمان برحسب مورد استفاده‌ی ساختمان: نیمه‌ی اول ۱۳۹۵

شرح	کل	مسکونی	مسکونی و کارگاه توام	بازرگانی	صنعتی	آموزشی	بهداشتی یا درمانی	سایر
مساحت کل زیربنا (هزار مترمربع).....	۲۹۹۴۳/۸	۱/۲۱۰۲۲	۳۸۷۵/۴	۲۷۳۹/۹	۲۹۶/۳	۲۵۰/۷	۴۱۹/۸	۱۵۱/۶
درصد از کل.....	۱۰۰/۰	۲۷۴/۱	۱۲/۹	۹/۲	۱/۰	۰/۸	۱/۴	۰/۵
متوسط مساحت زیربنا در هر پروانه (مترمربع).....	۵۲۱/۷	۳/۰۴۶	۸۵۹/۱	۷۳۲/۶	۵۰۵/۶	۲۷۵۴/۹	۴۸۸۱/۲	۱۱۵۷/۱

تعداد واحدهای مسکونی پیش‌بینی شده در پروانه‌های احداث ساختمان در نیمه‌ی اول سال ۱۳۹۵ بالغ بر ۱۶۰۸۶۸ واحد بوده است که ۱۴۰۴۷۶ واحد مسکونی (۸۷/۳ درصد) مربوط به پروانه‌های احداث ساختمان مسکونی بوده است. با توجه به تعداد واحدهای مسکونی و مساحت زمین و زیربنای متناظر با آن‌ها در هر پروانه احداث ساختمان مسکونی، متوسط مساحت زمین و زیربنای هر واحد مسکونی به ترتیب ۹۴ و ۱۵۸ مترمربع محاسبه شده است و متوسط تعداد واحد مسکونی در هر پروانه نیز نزدیک به ۲/۹ واحد محاسبه شده است.

ط - تعداد و درصد واحدهای مسکونی پیش‌بینی شده در پروانه‌های احداث ساختمان برحسب مورد استفاده‌ی ساختمان:
نیمه اول ۱۳۹۵

شرح	جمع	مسکونی	مسکونی و کارگاه توام	سایر
تعداد	۱۶۰۸۶۸	۱۴۰۴۷۶	۱۹۷۶۱	۶۳۱
درصد	۱۰۰/۰	۸۷/۳	۱۲/۳	۰/۴

الگوی توزیع پروانه‌های احداث ساختمان مسکونی برحسب مساحت زمین آن‌ها نشان می‌دهد که مساحت زمین در حدود ۱۸/۸ درصد پروانه‌های احداث ساختمان مسکونی، برابر ۱۵۰ مترمربع یا کمتر، بیش از ۵۰/۲ درصد آن‌ها بین ۱۵۱ تا ۲۵۰ مترمربع و در حدود ۳۱/۰ درصد آن‌ها نیز بیش از ۲۵۰ مترمربع است.

ظ - تعداد و درصد پروانه‌های احداث ساختمان مسکونی برحسب مساحت زمین: نیمه اول ۱۳۹۵

شرح	جمع	۱۰۰ مترمربع و کمتر	۱۰۱-۱۵۰ مترمربع	۱۵۱-۲۰۰ مترمربع	۲۰۱-۲۵۰ مترمربع	۲۵۱-۳۰۰ مترمربع	۳۰۱-۵۰۰ مترمربع و بیش‌تر	۵۰۱ مترمربع و بیش‌تر
تعداد	۴۸۲۴۹	۲۵۴۲	۶۵۱۹	۱۳۸۵۵	۱۰۳۷۰	۶۱۲۵	۶۳۰۲	۲۵۳۶
درصد	۱۰۰/۰	۵/۳	۱۳/۵	۲۸/۷	۲۱/۵	۱۲/۷	۱۳/۱	۵/۳

توزیع پروانه‌های احداث ساختمان مسکونی برحسب مساحت زیربنای آن نشان می‌دهد که مساحت زیربنای ۲۷/۰ درصد از این پروانه‌ها برابر ۱۵۰ مترمربع یا کمتر، ۲۲/۰ درصد بین ۱۵۱ تا ۲۵۰ مترمربع و ۵۱/۱ درصد آن‌ها بیش از ۲۵۰ مترمربع بوده است.

ع - تعداد و درصد پروانه‌های احداث ساختمان مسکونی برحسب مساحت زیربنا: نیمه اول ۱۳۹۵

شرح	جمع	۱۰۰ مترمربع و کمتر	۱۰۱-۱۵۰ مترمربع	۱۵۱-۲۰۰ مترمربع	۲۰۱-۲۵۰ مترمربع	۲۵۱-۳۰۰ مترمربع	۳۰۱-۵۰۰ مترمربع و بیش‌تر	۵۰۱ مترمربع و بیش‌تر
تعداد	۴۸۲۴۹	۴۶۰۵	۸۴۰۹	۶۰۷۰	۴۵۲۶	۴۱۱۰	۹۱۵۲	۱۱۳۷۷
درصد	۱۰۰/۰	۹/۵	۱۷/۴	۱۲/۶	۹/۴	۸/۵	۱۹/۰	۲۳/۶

علاوه براین، نتایج طرح حاکی از آن است که تعداد طبقات تعیین شده در پروانه‌های احداث ساختمان مسکونی در نیمه اول سال ۱۳۹۵، به‌طور عمده یک طبقه (۳۰/۷ درصد)، دو طبقه (۲۶/۵ درصد) و پنج طبقه و بیش‌تر ۱۹/۵ درصد بوده است که این پروانه‌ها در مجموع ۷۶/۷ درصد پروانه‌های احداث ساختمان مسکونی را تشکیل می‌دهند. فراوانی نسبی پروانه‌های احداث ساختمان‌های سه طبقه ۱۳/۹ درصد و ساختمان‌های چهار طبقه ۹/۴ درصد بوده است.

غ - تعداد و درصد پروانه‌های احداث ساختمان مسکونی بر حسب تعداد طبقات ساختمان: نیمه‌ی اول ۱۳۹۵

شرح	کل	۱ طبقه	۲ طبقه	۳ طبقه	۴ طبقه	۵ طبقه و بیش تر
تعداد	۴۸۲۴۹	۱۴۸۰۱	۱۲۷۷۲	۶۷۱۳	۴۵۳۴	۹۴۲۹
درصد	۱۰۰/۰	۳۰/۷	۲۶/۵	۱۳/۹	۹/۴	۱۹/۵

توزیع پروانه‌های احداث ساختمان مسکونی بر حسب نوع اسکلت و مصالح عمده‌ی به کار رفته در ساختمان آن‌ها نشان می‌دهد که ۵۹/۳ درصد این پروانه‌ها برای احداث ساختمان‌های بتون‌آرمه، ۲۰/۲ درصد برای ساختمان‌های اسکلت فلزی، ۱۹/۰ درصد برای احداث ساختمان‌های با آجر و آهن و ۱/۵ درصد برای احداث ساختمان‌هایی با سایر انواع اسکلت صادرشده است.

ف - پروانه‌های احداث ساختمان مسکونی بر حسب نوع اسکلت و مصالح عمده‌ی به کار رفته در ساختمان: نیمه‌ی اول ۱۳۹۵

شرح	کل	فلزی	بتون‌آرمه	سایر				
				جمع	آجر و آهن	آجر و چوب	بلوک سیمانی	سایر
تعداد	۴۸۲۴۹	۹۷۲۷	۲۸۶۱۸	۹۹۰۴	۹۱۷۳	۵۷	۶۷۴	۰
درصد	۱۰۰/۰	۲۰/۲	۵۹/۳	۲۰/۵	۱۹/۰	۰/۱	۱/۴	۰/۰

الگوی توزیع پروانه‌های احداث ساختمان مسکونی بر حسب تعداد واحد مسکونی آن‌ها نشان می‌دهد که بخش عمده آن‌ها (۴۲/۲ درصد) دارای یک واحد مسکونی بوده است. سهم پروانه‌های احداث ساختمان مسکونی صادرشده برای ساختمان‌های دارای دو واحد مسکونی ۲۶/۱ درصد و برای ساختمان‌های دارای بیش از دو واحد مسکونی ۳۱/۸ درصد بوده است.

ق - تعداد و درصد پروانه‌های احداث ساختمان مسکونی بر حسب تعداد واحد مسکونی: نیمه‌ی اول ۱۳۹۵

شرح	کل	۱ واحد	۲ واحد	۳ واحد	۴ واحد	۵ واحد و بیش تر
تعداد	۴۸۲۴۹	۲۰۳۳۹	۱۲۵۸۰	۴۹۲۹	۳۳۸۱	۷۰۲۰
درصد	۱۰۰/۰	۴۲/۲	۲۶/۱	۱۰/۲	۷/۰	۱۴/۵

آمارهای ارائه شده در این نشریه، ویژگی‌های عمومی و کلی یاد شده را به طور تفصیلی به تفکیک هر یک از استان‌ها و شهرهای کشور نشان می‌دهد.

I- تعداد پروانه‌های ساختمانی صادر شده برای احداث ساختمان (شامل پروانه ساختمان و تخریب و نوسازی) برحسب تعداد طبقات، مساحت زمین، مساحت زیربنا و تعداد واحدهای مسکونی پیش‌بینی شده به تفکیک منطقه در شهر تهران: نیمه‌ی اول ۱۳۹۵

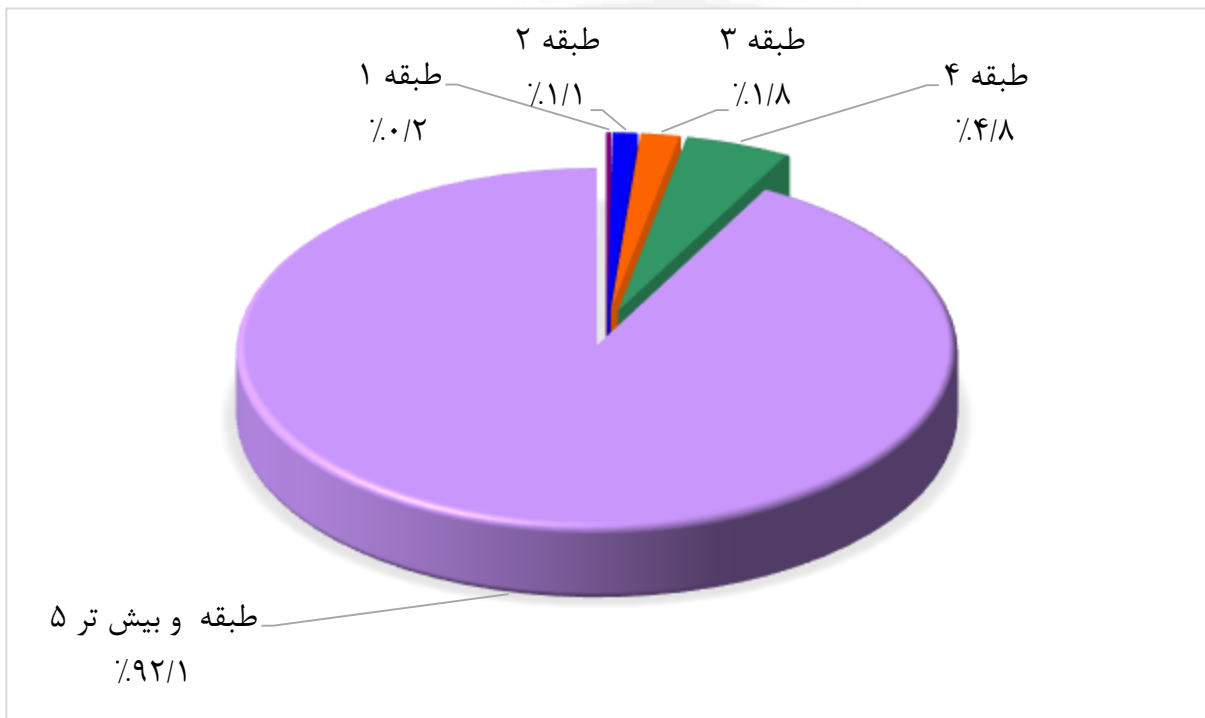
منطقه	کل	۱ طبقه	۲ طبقه	۳ طبقه	۴ طبقه	۵ طبقه و بیش‌تر	مساحت زمین (مترمربع)	مساحت زیربنا (مترمربع)	تعداد واحد مسکونی
شهر تهران	۴۱۵۹	۱۰	۴۶	۷۴	۱۹۹	۳۸۳۰	۲۰۰۸۷۲۸	۷۱۳۲۲۹۱	۳۲۷۷۴
منطقه ۱	۱۹۶	۱	۱	۳	۵	۱۸۶	۱۳۲۲۵۸	۷۲۳۶۸۰	۲۴۱۳
منطقه ۲	۲۷۴	۰	۱	۵	۲	۲۶۶	۱۱۷۲۶۲	۶۳۸۱۹۳	۲۶۳۶
منطقه ۳	۱۳۰	۰	۱	۰	۰	۱۲۹	۶۲۸۱۸	۳۴۸۵۵۵	۱۱۱۲
منطقه ۴	۳۲۶	۰	۵	۷	۴	۳۱۰	۱۲۴۰۶۸	۵۶۲۴۷۵	۳۰۶۷
منطقه ۵	۳۰۲	۱	۳	۱	۰	۲۹۷	۱۳۸۳۷۷	۶۳۳۸۰۷	۳۰۳۶
منطقه ۶	۱۳۶	۰	۰	۰	۱	۱۳۵	۵۳۱۴۸	۲۸۴۰۸۷	۱۰۷۵
منطقه ۷	۱۴۹	۰	۳	۱	۰	۱۴۵	۳۷۶۴۴	۱۹۱۶۰۱	۹۸۱
منطقه ۸	۲۴۶	۱	۴	۳	۳	۲۳۵	۵۳۵۵۵	۲۲۵۸۳۱	۱۴۷۷
منطقه ۹	۷۶	۰	۰	۰	۲	۷۴	۱۸۷۳۴	۸۶۰۳۰	۶۳۶
منطقه ۱۰	۱۴۰	۱	۰	۰	۱	۱۳۸	۲۲۷۴۵	۹۵۷۸۲	۹۴۹
منطقه ۱۱	۱۲۷	۰	۴	۲	۰	۱۲۱	۲۹۰۶۳	۱۱۵۲۷۵	۷۵۸
منطقه ۱۲	۱۲۶	۰	۶	۳	۱۱	۱۰۶	۳۳۵۵۹	۱۳۴۵۹۵	۶۹۶
منطقه ۱۳	۱۸۹	۰	۱	۳	۲	۱۸۳	۴۰۵۸۱	۱۶۵۷۹۶	۱۱۰۳
منطقه ۱۴	۲۷۳	۰	۱	۱	۱	۲۷۰	۵۲۱۷۹	۲۰۳۸۹۵	۱۳۸۷
منطقه ۱۵	۴۱۴	۱	۳	۱۷	۱۶	۳۷۷	۱۳۱۲۵۲	۴۳۰۳۲۶	۲۹۰۸
منطقه ۱۶	۱۴۷	۰	۱	۴	۱	۱۴۱	۲۶۹۷۱	۱۳۱۰۸۰	۹۲۵
منطقه ۱۷	۱۷۸	۰	۱	۳	۲	۱۷۲	۳۵۹۸۷	۱۵۲۰۳۱	۱۲۱۲
منطقه ۱۸	۱۹۹	۱	۴	۸	۵	۱۸۱	۲۸۱۴۲۷	۳۹۳۵۱۱	۱۱۱۶
منطقه ۱۹	۱۳۹	۲	۲	۳	۶	۱۲۶	۴۶۳۳۳	۲۷۵۵۰۲	۱۲۸۸
منطقه ۲۰	۱۶۴	۲	۲	۷	۸	۱۴۵	۱۳۲۲۱۲	۲۳۶۹۹۷	۱۴۹۹
منطقه ۲۱	۱۱۰	۰	۳	۲	۳۷	۶۸	۹۷۰۰۰	۲۴۵۴۷۸	۶۹۶
منطقه ۲۲	۱۱۸	۰	۰	۱	۹۲	۲۵	۳۴۱۵۵۵	۸۵۷۷۶۴	۱۸۰۴



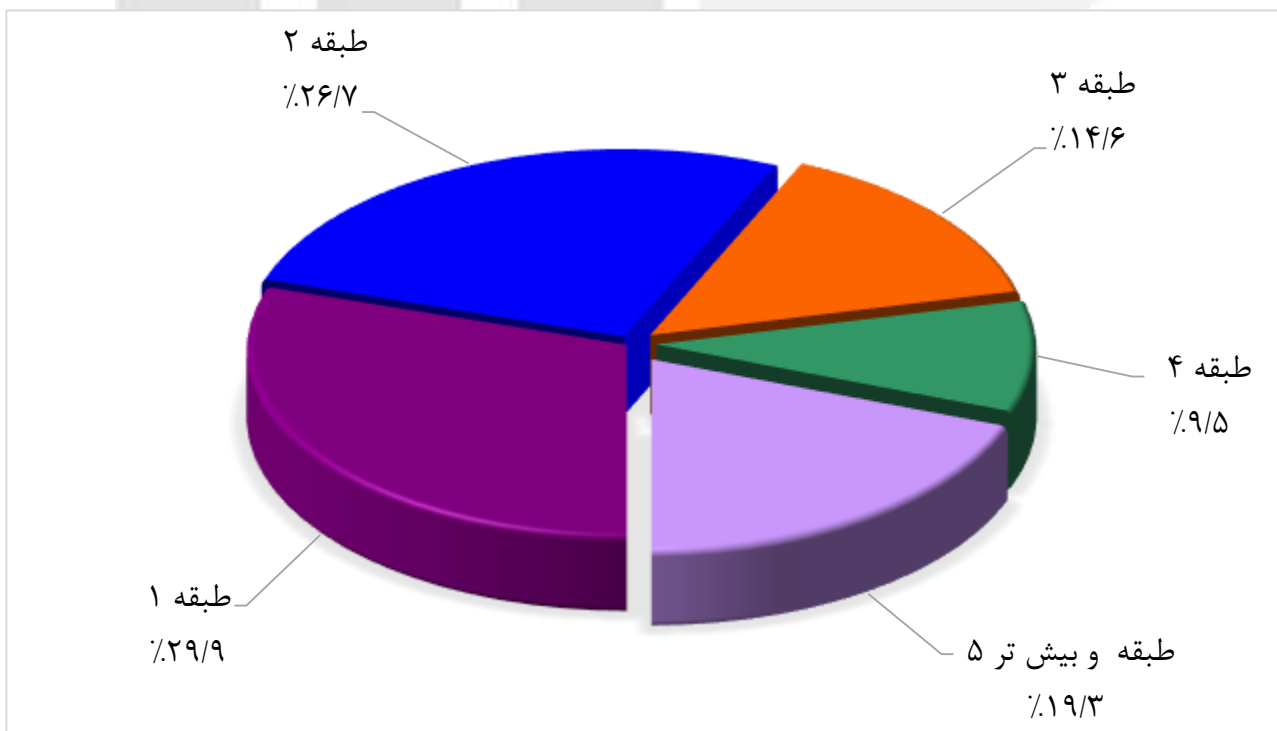
نمودارها و نقشه‌ها

مرکز آمار ایران

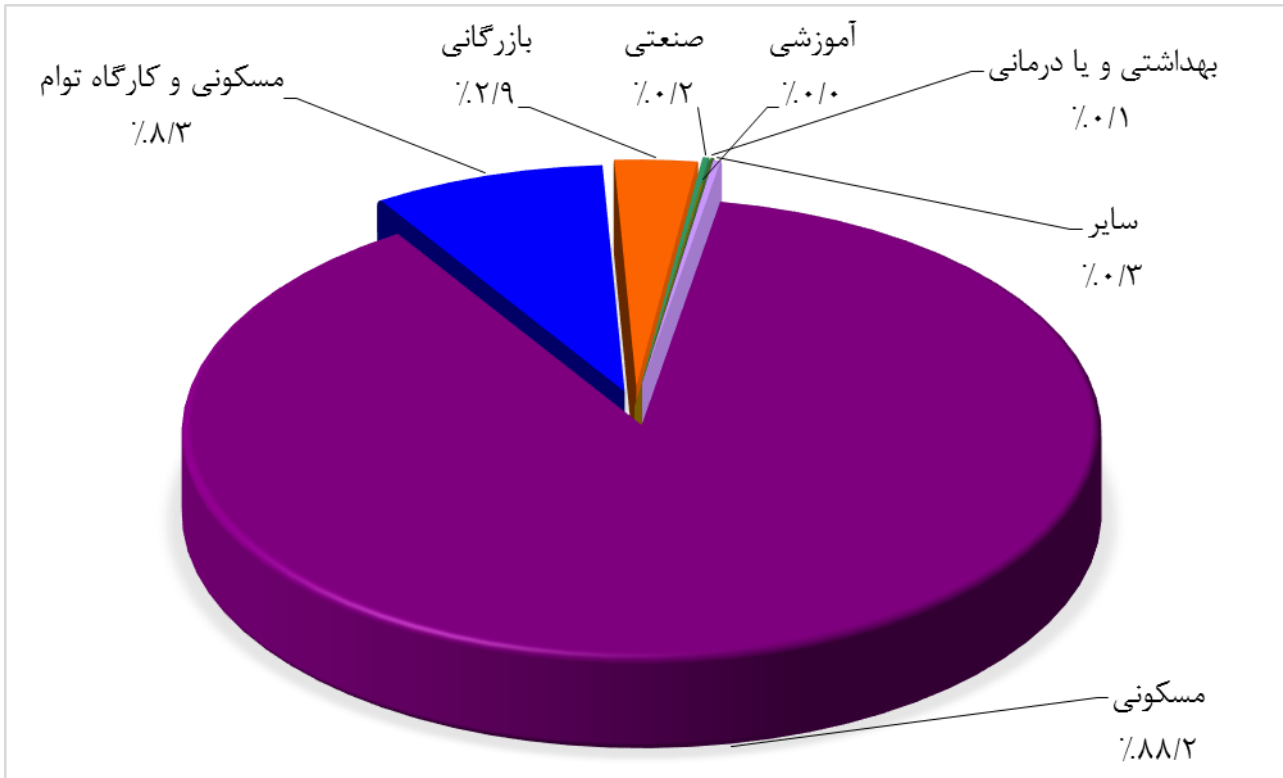
نمودار ۱- درصد پروانه‌های صادرشده برای احداث ساختمان برحسب تعداد طبقات - شهر تهران: نیمه‌ی اول ۱۳۹۵



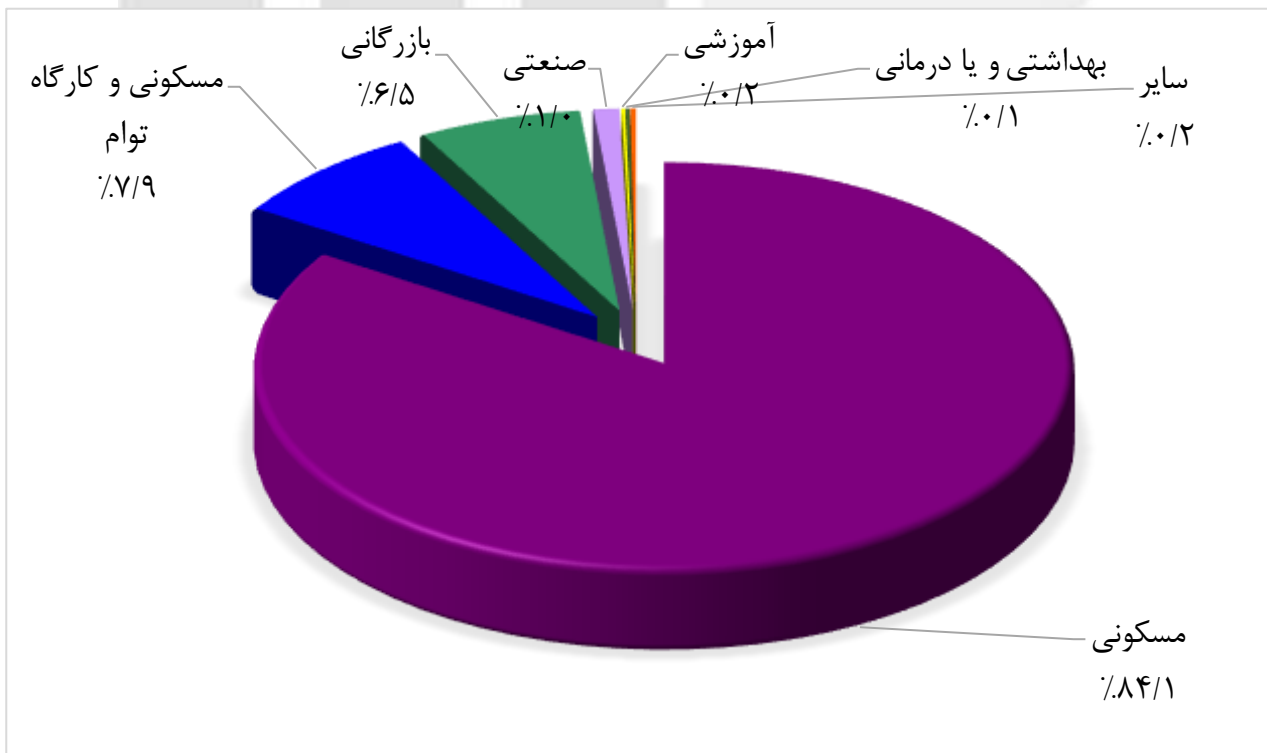
نمودار ۲- درصد پروانه‌های صادرشده برای احداث ساختمان مسکونی برحسب تعداد طبقات - کل کشور: نیمه‌ی اول ۱۳۹۵



نمودار ۳- درصد پروانه‌های صادر شده برای احداث ساختمان بر حسب مورد استفاده - شهر تهران: نیمه‌ی اول ۱۳۹۵

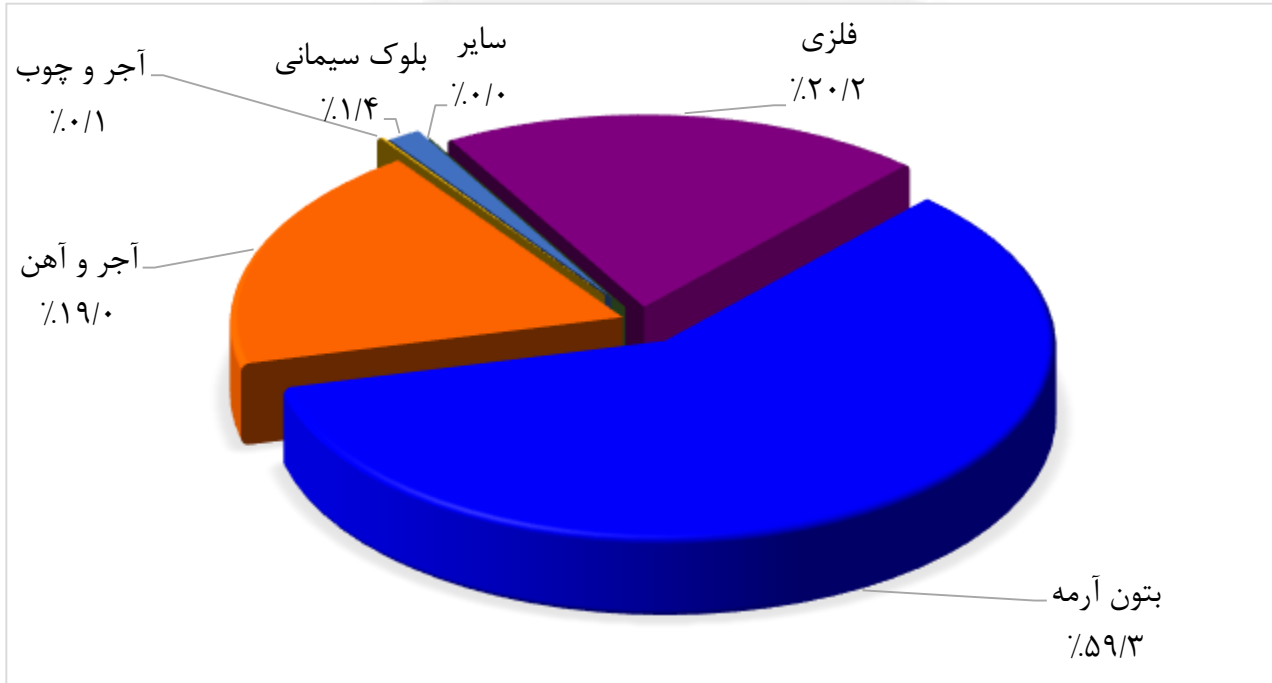


نمودار ۴- درصد پروانه‌های صادر شده برای احداث ساختمان بر حسب مورد استفاده - کل کشور: نیمه‌ی اول ۱۳۹۵



نمودار ۵- درصد پروانه‌های صادرشده برای احداث ساختمان مسکونی برحسب نوع اسکلت و مصالح عمده‌ی

به‌کار رفته در ساختمان - کل کشور: نیمه‌ی اول ۱۳۹۵

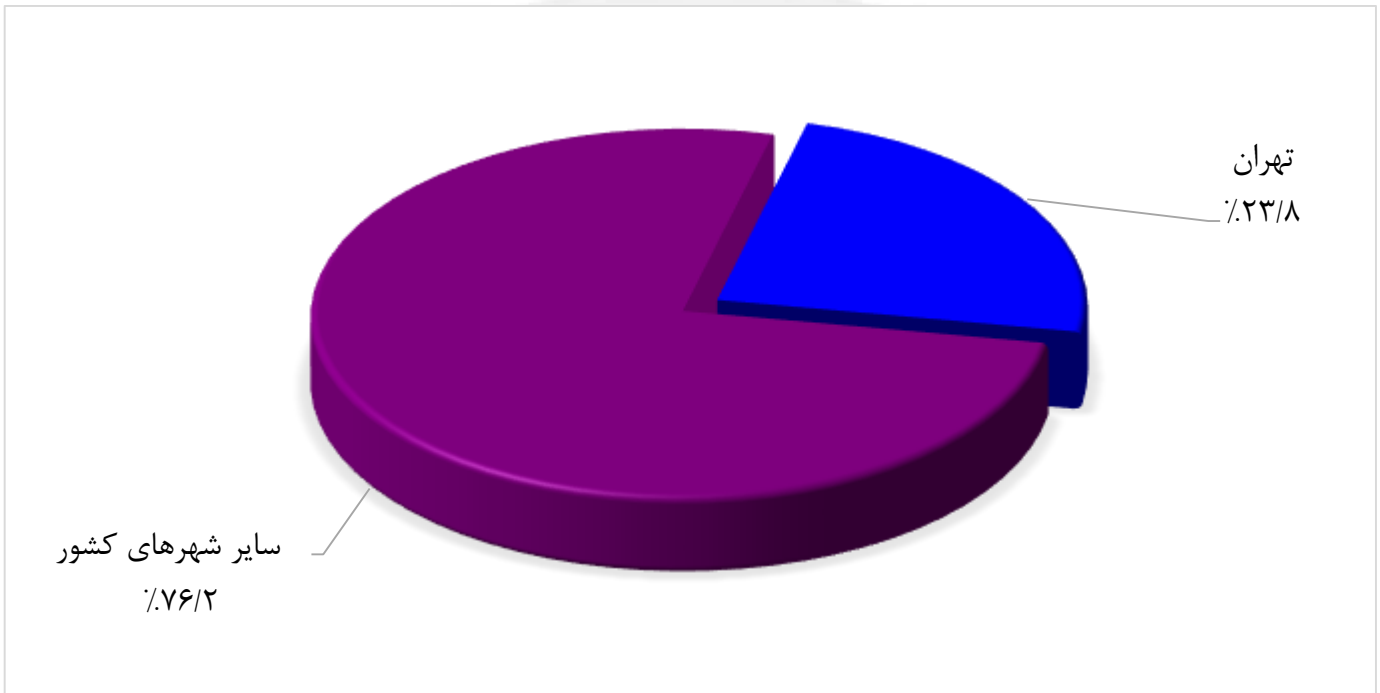


نمودار ۶- درصد پروانه‌های صادرشده برای احداث ساختمان مسکونی برحسب تعداد واحد مسکونی - کل کشور:

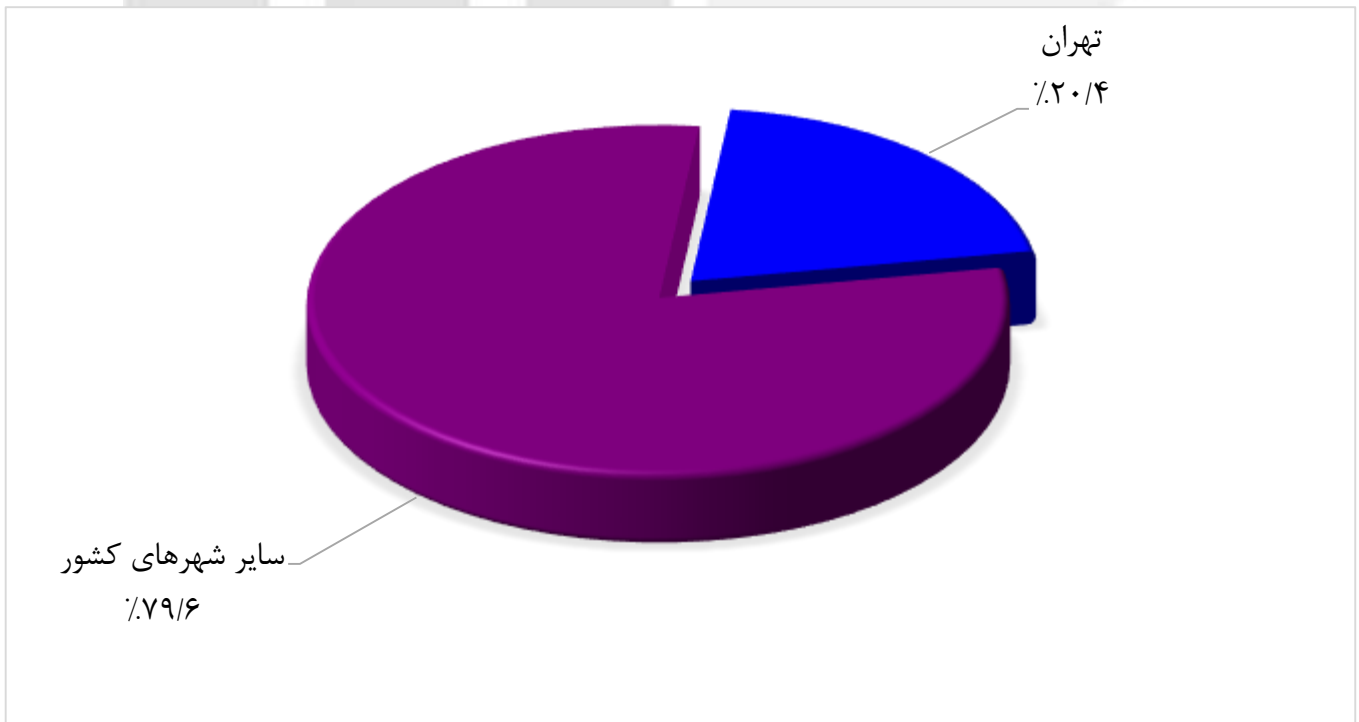
نیمه‌ی اول ۱۳۹۵



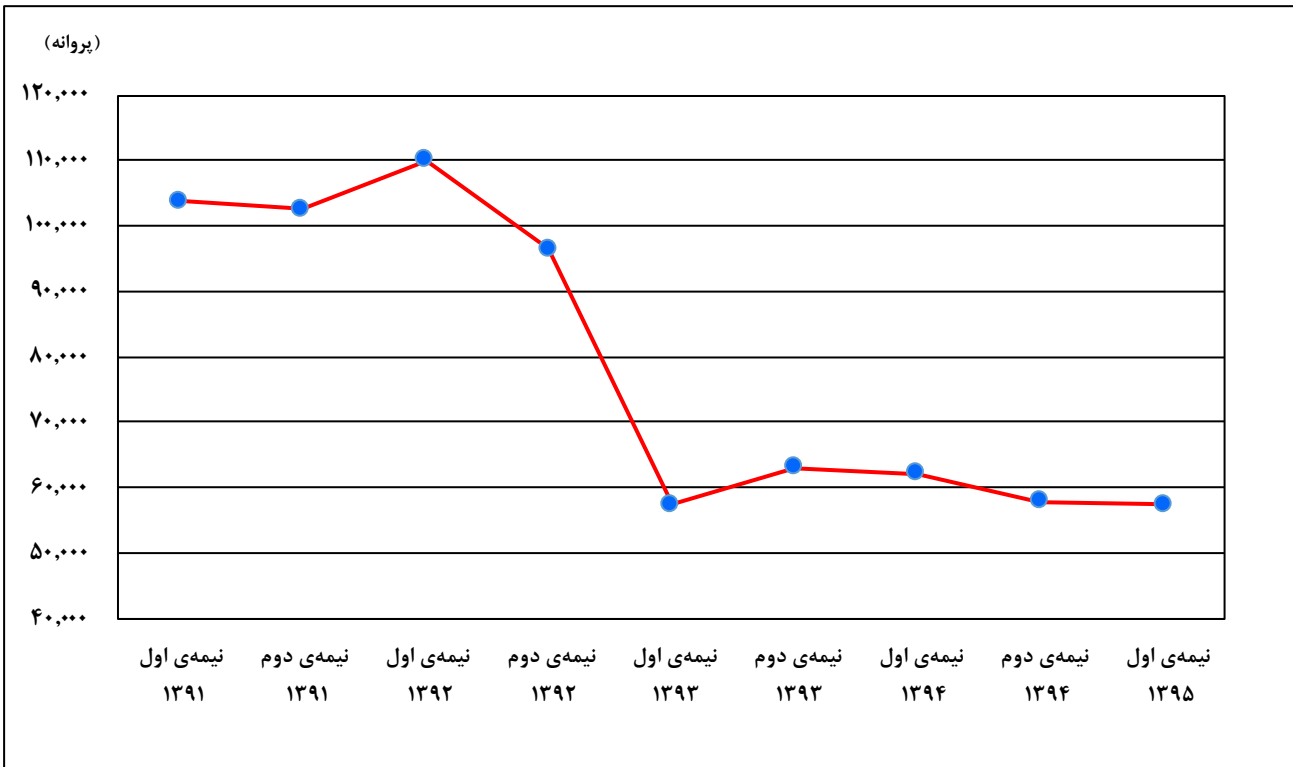
نمودار ۷- مقایسه‌ی سهم مساحت زیربنای پروانه‌های احداث ساختمانی در شهر تهران با سایر شهرهای کشور:
نیمه اول ۱۳۹۵



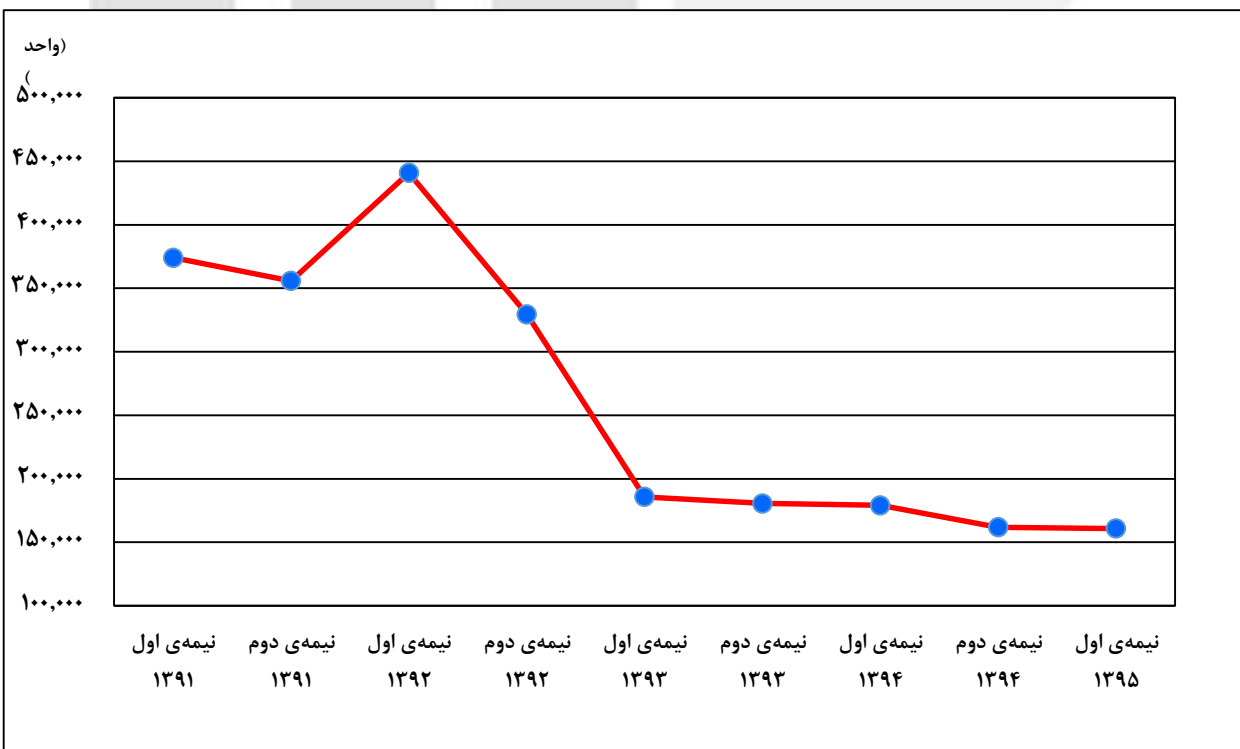
نمودار ۸- مقایسه‌ی سهم تعداد واحد مسکونی در پروانه‌های احداث ساختمانی در شهر تهران با سایر شهرهای کشور:
نیمه اول ۱۳۹۵



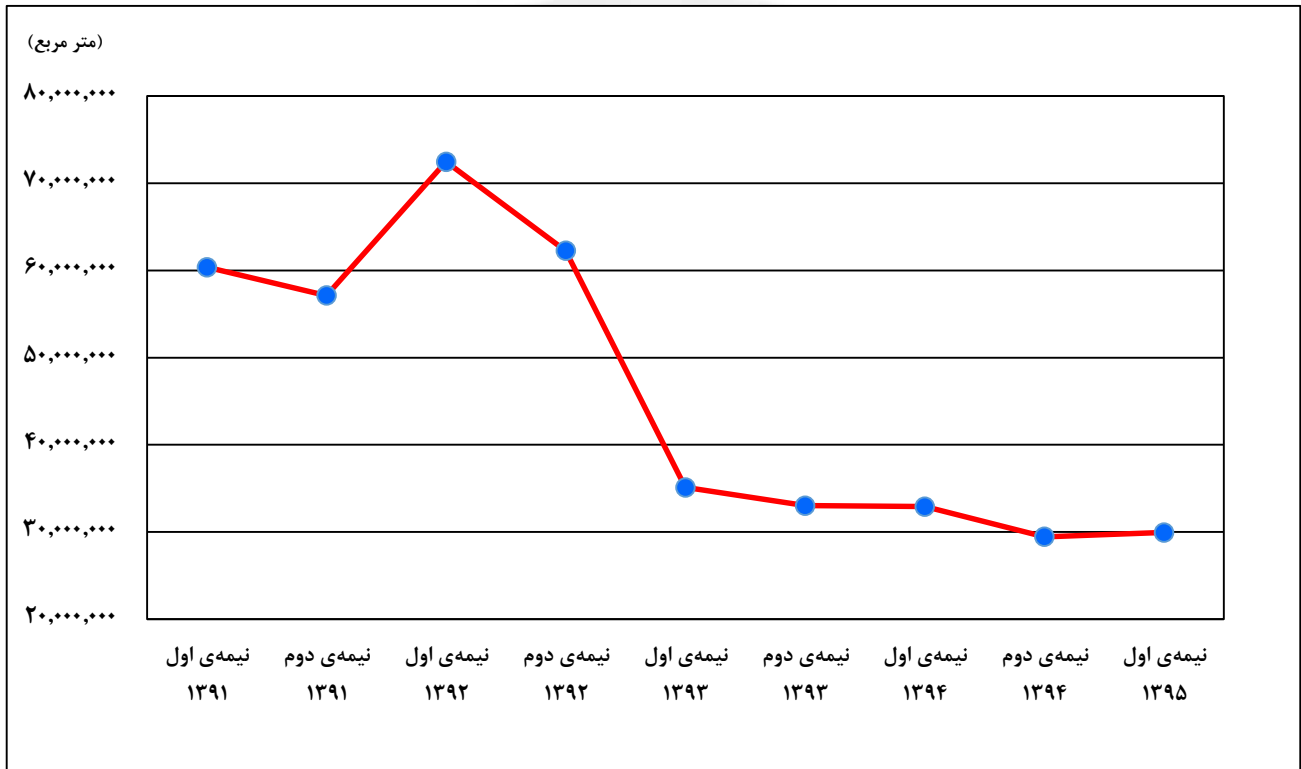
نمودار ۹- روند تغییرات تعداد پروانه‌های صادرشده برای احداث ساختمان از نیمه‌ی اول ۱۳۹۱ تا نیمه‌ی اول ۱۳۹۵



نمودار ۱۰- روند تغییرات تعداد واحدمسکونی در پروانه‌های صادرشده برای احداث ساختمان از نیمه‌ی اول ۱۳۹۱ تا نیمه‌ی اول ۱۳۹۵

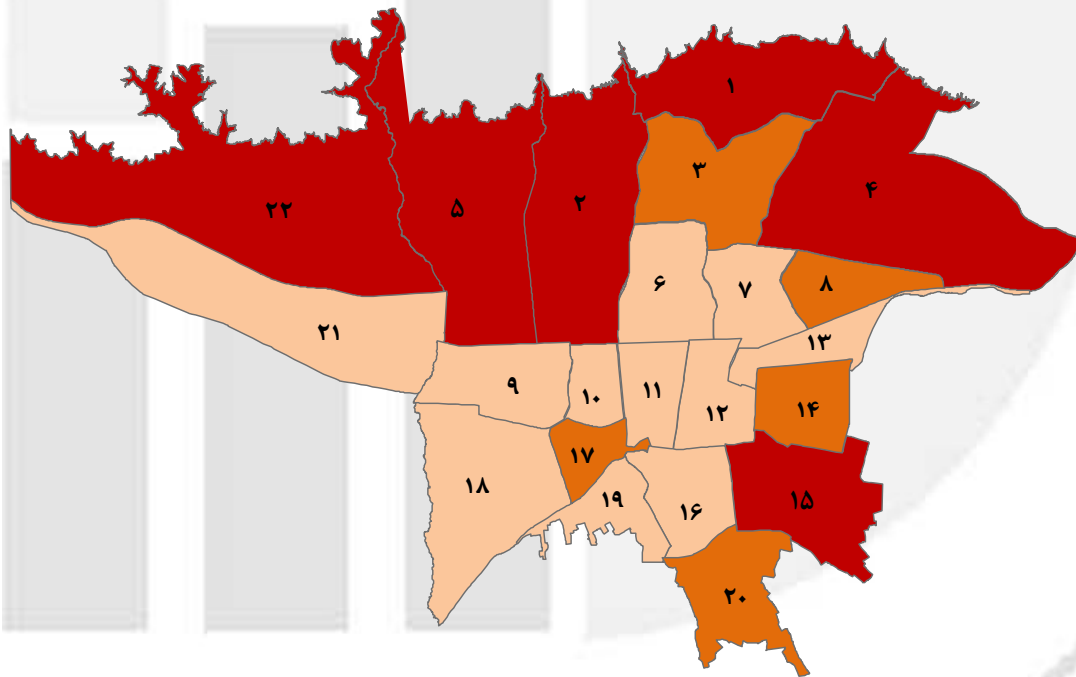


نمودار ۱۱- روند تغییرات مساحت زیربنا در پروانه‌های صادر شده برای احداث ساختمان از نیمه‌ی اول ۱۳۹۱ تا نیمه‌ی اول ۱۳۹۵



مرکز آمار ایران

نقشه ۱- مناطق ۲۲ گانه شهرداری تهران بر حسب تعداد واحد مسکونی پیش‌بینی شده در پروانه‌های احداث ساختمان مسکونی: نیمه‌ی اول ۱۳۹۵



واحد

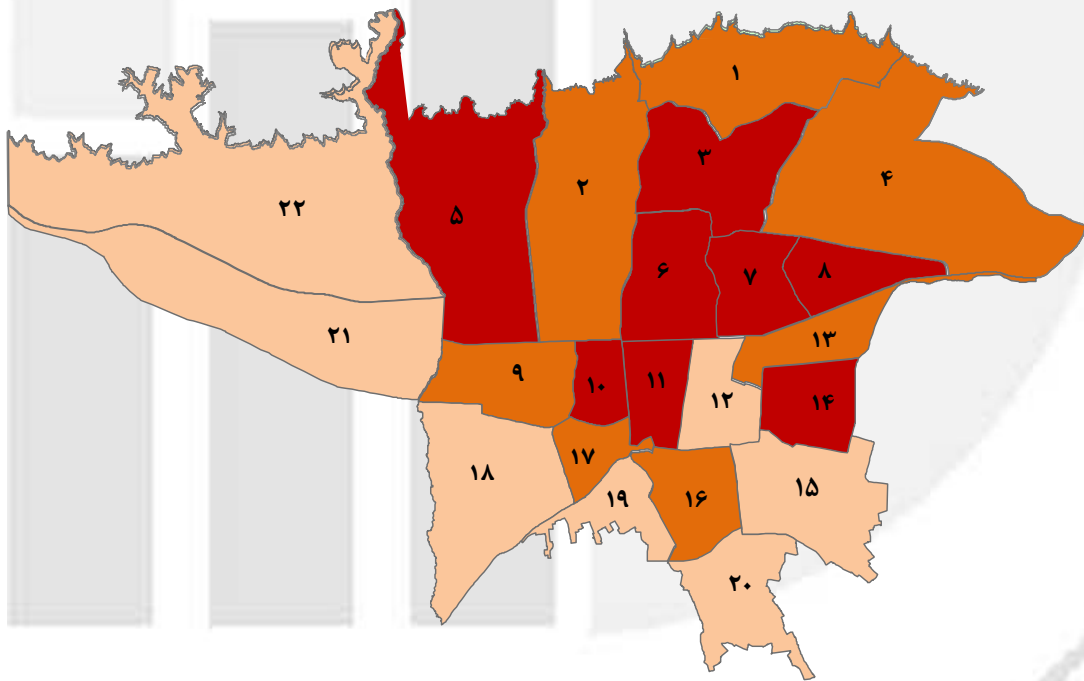
> ۱۰۰۰

۱۰۰۰-۱۵۰۰

< ۱۵۰۰



نقشه ۲- مناطق ۲۲ گانه شهرداری بر حسب نسبت پروانه‌های احداث ساختمان مسکونی ۵ طبقه و بیش‌تر به کمتر از ۵ طبقه: نیمه‌ی اول ۱۳۹۵



نسبت

۲۰ >

۲۰-۷۰

۷۰ <



نقشه ۳- استان‌های کشور برحسب متوسط مساحت زیربنای واحد مسکونی در پروانه‌های
احداث ساختمان مسکونی: نیمه‌ی اول ۱۳۹۵



مترمربع

۱۴۹ >

۱۴۹ - ۱۶۴

۱۶۴ <



نقشه ۴- استان‌های کشور بر حسب میزان تراکم در پروانه‌های احداث ساختمان
مسکونی: نیمه‌ی اول ۱۳۹۵



درصد

۱۲۶ >

۱۲۶ - ۱۶۱

۱۶۱ <



نقشه ۵- استان‌های کشور برحسب سهم واحدهای مسکونی هر استان از کل واحدهای مسکونی پیش‌بینی شده در پروانه‌های احداث ساختمانی مسکونی: نیمه اول ۱۳۹۵



درصد

> ۱/۵

۱/۵ - ۴/۵

< ۴/۵





جدول‌های آماری

مرکز آمار ایران

۱- تعداد پروانه‌های ساختمانی بر حسب نوع پروانه، بخش متقاضی و استان: نیمه‌ی اول ۱۳۹۵

پروانه افزایش بنا				پروانه احداث ساختمان				کل	استان (نقاط شهری)
دولتی	تعاونی	خصوصی	جمع	دولتی	تعاونی	خصوصی	جمع		
۲۷	۱۹	۵۱۵۱	۵۲۰۴	۴۶۹	۴۳۲	۵۶۴۹۳	۵۷۳۹۴	۶۲۵۹۱	کل کشور.....
۲۷	۱۹	۵۱۴۱	۵۱۸۷	۳۹۷	۴۳۲	۵۲۴۰۶	۵۲۲۳۵	۵۸۴۲۲	کل کشور (بجز شهر تهران).....
۰	۰	۵۹	۵۹	۹	۲	۲۶۰۵	۲۶۱۶	۲۶۷۵	آذربایجان شرقی.....
۰	۰	۱۷۴	۱۷۴	۵	۷	۲۹۳۷	۲۹۴۹	۳۱۲۳	آذربایجان غربی.....
۱	۰	۱۶۶	۱۶۷	۱۰	۱	۱۱۹۵	۱۲۰۶	۱۳۷۳	اردبیل.....
۷	۰	۲۵۷	۲۶۴	۳۶	۵۸	۶۳۳۹	۶۴۳۳	۶۶۹۷	اصفهان.....
۰	۰	۲۹	۲۹	۱	۱	۷۵۵	۷۵۷	۷۸۶	البرز.....
۱	۰	۲۸	۲۹	۱	۲	۷۲۸	۷۳۱	۷۶۰	ایلام.....
۰	۰	۱۶۵	۱۶۵	۴	۱۰	۱۵۵۳	۱۵۶۷	۱۷۳۲	بوشهر.....
۱	۱	۲۳۲	۲۳۴	۸۵	۷	۶۵۷۱	۶۶۶۳	۶۸۹۷	تهران.....
۱	۱	۲۱۵	۲۱۷	۱۳	۷	۲۴۸۴	۲۵۰۴	۲۷۲۱	بجز شهر تهران.....
۰	۰	۱۷	۱۷	۷۲	۰	۴۰۸۷	۴۱۵۹	۴۱۷۶	شهر تهران.....
۰	۱	۳۶	۳۷	۱۷	۱	۹۱۸	۹۳۶	۹۷۳	چهارمحال و بختیاری.....
۰	۲	۱۶۱	۱۶۳	۸	۷	۵۹۰	۶۰۵	۷۶۸	خراسان جنوبی.....
۲	۶	۷۳۶	۷۴۴	۵۴	۵۱	۳۲۷۱	۳۳۷۶	۴۱۲۰	خراسان رضوی.....
۰	۰	۶۹	۶۹	۶	۱	۷۰۱	۷۰۸	۷۷۷	خراسان شمالی.....
۳	۲	۷۸۰	۷۸۵	۷	۲۴	۳۵۵۰	۳۵۸۱	۴۳۶۶	خوزستان.....
۰	۱	۷۸	۷۹	۸	۱	۱۰۱۴	۱۰۲۳	۱۱۰۲	زنجان.....
۰	۰	۵۲	۵۲	۳	۱	۵۹۴	۵۹۸	۶۵۰	سمنان.....
۰	۰	۱۰۹	۱۰۹	۱۲	۱	۹۷۴	۹۸۷	۱۰۹۶	سیستان و بلوچستان.....
۰	۰	۵۰۱	۵۰۱	۱۰۱	۳۳	۴۲۲۶	۴۳۶۰	۴۸۶۱	فارس.....
۱	۱	۲۸	۳۰	۴	۱	۸۶۹	۸۷۴	۹۰۴	قزوین.....
۰	۰	۱۱	۱۱	۷	۷	۱۰۷۳	۱۰۸۷	۱۰۹۸	قم.....
۳	۱	۲۴۱	۲۴۵	۱۱	۲	۱۳۸۴	۱۳۹۷	۱۶۴۲	کردستان.....
۰	۲	۵۴۰	۵۴۲	۸	۱۴۵	۳۶۳۹	۳۷۹۲	۴۳۳۴	کرمان.....
۰	۰	۱۰۸	۱۰۸	۸	۴	۱۰۱۶	۱۰۲۸	۱۱۳۶	کرمانشاه.....
۰	۰	۲۱	۲۱	۲	۲	۶۲۱	۶۲۵	۶۴۶	کهگیلویه و بویراحمد.....
۵	۲	۲۰۱	۲۰۸	۸	۱	۶۷۸	۶۸۷	۸۹۵	گلستان.....
۰	۰	۶۹	۶۹	۸	۲۴	۲۱۹۴	۲۲۲۶	۲۲۹۵	گیلان.....
۲	۰	۸۸	۹۰	۶	۰	۱۰۹۷	۱۱۰۳	۱۱۹۳	لرستان.....
۱	۰	۱۳۲	۱۳۳	۸	۲	۱۹۴۶	۱۹۵۶	۲۰۸۹	مازندران.....
۰	۰	۲۴	۲۴	۶	۵	۸۴۷	۸۵۸	۸۸۲	مرکزی.....
۰	۰	۲۸	۲۸	۹	۶	۸۰۳	۸۱۸	۸۴۶	هرمزگان.....
۰	۰	۳۲	۳۲	۱۱	۱	۸۷۹	۸۹۱	۹۲۳	همدان.....
۰	۰	۳	۳	۶	۲۴	۹۲۶	۹۵۶	۹۵۹	یزد.....

۲- مساحت زیربنای تعیین شده در پروانه‌های ساختمانی برحسب نوع پروانه، بخش متقاضی و استان: نیمه اول ۱۳۹۵

(مترمربع)

پروانه افزایش بنا				پروانه احداث ساختمان				کل	استان (نقاط شهری)
دولتی	تعاونی	خصوصی	جمع	دولتی	تعاونی	خصوصی	جمع		
۱۹۲۸۶	۵۷۰۶۶	۱۲۶۵۵۶۲	۱۳۴۱۹۱۴	۱۱۹۸۶۱۶	۴۲۳۶۵۹	۲۸۳۲۱۵۱۶	۲۹۹۴۳۷۹۱	۳۱۲۸۵۷۰۵	کل کشور.....
۱۹۲۸۶	۵۷۰۶۶	۱۱۹۳۴۱۹	۱۲۶۹۷۷۱	۵۸۷۶۰۹	۴۲۳۶۵۹	۲۱۸۰۰۲۳۲	۲۲۸۱۱۵۰۰	۲۴۰۸۱۲۷۱	کل کشور (بجز شهر تهران).....
.	.	۱۲۴۴۰	۱۲۴۴۰	۱۹۴۲۳	۲۰۶۴۷	۱۴۲۹۴۴۶	۱۴۶۹۵۱۶	۱۴۸۱۹۵۶	آذربایجان شرقی.....
.	.	۲۸۸۵۵	۲۸۸۵۵	۱۰۰۲۸	۵۳۱۵۲	۱۰۰۴۹۹۴	۱۰۶۸۱۷۴	۱۰۹۷۰۲۹	آذربایجان غربی.....
۹۷	.	۲۸۸۴۶	۲۸۹۴۳	۵۹۶۴	۱۷۷	۴۹۵۵۷۳	۵۰۱۷۱۴	۵۳۰۶۵۷	اردبیل.....
۴۹۲۲	.	۴۹۲۴۴	۵۴۱۶۶	۳۷۸۷۲	۱۸۵۳۷	۲۵۷۶۱۸۰	۲۶۳۲۵۸۹	۲۶۸۶۷۵۵	اصفهان.....
.	.	۱۱۳۹۲	۱۱۳۹۲	۲۷۴	۴۲۵	۸۴۲۲۳۷	۸۴۲۹۳۶	۸۵۴۳۲۸	البرز.....
۶۴	.	۳۵۵۸	۳۶۲۲	۶۱۳	۲۳۲	۱۸۸۳۷۲	۱۸۹۲۱۷	۱۹۲۸۳۹	ایلام.....
.	.	۳۴۹۶۹	۳۴۹۶۹	۳۷۱۱	۸۱۰۰	۵۳۵۲۹۰	۵۴۷۱۰۱	۵۸۲۰۷۰	بوشهر.....
۲۶۷	۶۸۰	۱۶۶۴۵۱	۱۶۷۳۹۸	۶۲۱۰۹۹	۴۹۶۴	۷۸۲۹۵۲۸	۸۴۵۵۵۹۱	۸۶۲۲۹۸۹	تهران.....
۲۶۷	۶۸۰	۹۴۳۰۸	۹۵۲۵۵	۱۰۰۹۲	۴۹۶۴	۱۳۰۸۲۴۴	۱۳۲۳۳۰۰	۱۴۱۸۵۵۵	بجز شهر تهران.....
.	.	۷۲۱۴۳	۷۲۱۴۳	۶۱۱۰۰۷	.	۶۵۲۱۲۸۴	۷۱۳۲۲۹۱	۷۲۰۴۴۳۴	شهر تهران.....
.	۷۵۲	۵۱۳۶	۵۸۸۸	۴۱۰۱۹	۱۶۷	۲۵۷۵۲۵	۲۹۸۷۱۱	۳۰۴۵۹۹	چهارمحال و بختیاری.....
.	۲۵۳۹	۶۵۱۵۹	۶۷۶۹۸	۴۳۱۰	۲۱۶۸	۱۳۶۳۶۸	۱۴۲۸۴۶	۲۱۰۵۴۴	خراسان جنوبی.....
۳۴۴	۵۰۰۴	۱۶۲۴۱۴	۱۶۷۷۶۲	۱۲۱۴۳۲	۵۶۳۲۱	۱۶۵۹۵۵۹	۱۸۳۷۳۱۲	۲۰۰۵۰۷۴	خراسان رضوی.....
.	.	۹۸۶۸	۹۸۶۸	۲۹۲۴	۲۴۲	۲۰۴۸۲۳	۲۰۷۹۸۹	۲۱۷۸۵۷	خراسان شمالی.....
۲۹۶	۴۵۱۱۷	۱۴۸۲۳۰	۱۹۳۶۴۳	۲۰۲۶۹	۱۶۳۸۷	۱۱۲۹۴۶۲	۱۱۶۶۱۱۸	۱۳۵۹۷۶۱	خوزستان.....
.	۱۵۳	۱۴۵۶۳	۱۴۷۱۶	۱۳۷۳۲	۳۵۱	۳۴۵۱۹۶	۳۵۹۲۷۹	۳۷۳۹۹۵	زنجان.....
.	.	۱۰۰۲۸	۱۰۰۲۸	۶۷۶۱	۳۲۱	۲۶۳۵۷۴	۲۷۰۶۵۶	۲۸۰۶۸۴	سمنان.....
.	.	۱۹۴۵۶	۱۹۴۵۶	۹۹۱۳	۱۷۳	۳۵۰۴۹۲	۳۶۰۵۷۸	۳۸۰۰۳۴	سیستان و بلوچستان.....
.	.	۷۷۶۹۳	۷۷۶۹۳	۷۰۳۹۲	۳۰۳۱۵	۱۸۴۵۷۹۸	۱۹۴۶۵۰۵	۲۰۲۴۱۹۸	فارس.....
۸۳۸	۵۰۴	۲۲۲۹۸	۲۳۶۴۰	۵۰۷۳	۴۰۰	۳۷۷۶۱۹	۳۸۳۰۹۲	۴۰۶۷۳۲	قزوین.....
.	.	۹۲۷۸	۹۲۷۸	۶۲۴۷	۹۷۳۱۱	۷۳۴۰۶۸	۸۳۷۶۲۶	۸۴۶۹۰۴	قم.....
۱۶۴۶	۷۳	۲۹۴۳۶	۳۱۱۵۵	۱۸۲۲۵	۱۵۲۲	۴۹۲۳۲۳	۵۱۲۰۷۰	۵۴۳۲۲۵	کردستان.....
.	۹۸۴	۱۰۳۰۱۴	۱۰۳۹۹۸	۵۱۰۱	۲۰۷۳۶	۸۹۱۱۰۱	۹۱۶۹۴۸	۱۰۲۰۹۳۶	کرمان.....
.	.	۱۷۲۷۸	۱۷۲۷۸	۴۷۱۰۱	۱۰۲۴	۳۸۸۰۴۳	۴۳۶۱۶۸	۴۵۳۴۴۶	کرمانشاه.....
.	.	۲۸۱۱	۲۸۱۱	۱۲۶۱۴	۴۵۳۵	۱۳۸۱۴۸	۱۵۵۲۹۷	۱۵۸۱۰۸	کهگیلویه و بویراحمد.....
۲۹۹۳	۱۲۶۰	۹۸۳۹۹	۱۰۲۶۵۲	۱۱۶۷۳	۱۵۶۲	۲۴۳۶۷۳	۲۵۶۹۰۸	۳۵۹۵۶۰	گلستان.....
.	.	۹۶۳۵	۹۶۳۵	۱۲۱۳۰	۵۶۱۰	۹۶۶۴۸۳	۹۸۴۲۲۳	۹۹۳۸۵۸	گیلان.....
۱۴۵۶	.	۷۱۴۵۰	۷۲۹۰۶	۶۰۷۴	.	۳۱۲۴۳۹	۳۱۸۵۱۳	۳۹۱۴۱۹	لرستان.....
۶۳۶۳	.	۴۳۱۶۳	۴۹۵۲۶	۶۴۰۹۳	۱۱۴۲	۱۲۴۸۳۴۷	۱۳۱۳۵۸۲	۱۳۶۳۱۰۸	مازندران.....
.	.	۲۹۹۶	۲۹۹۶	۷۴۵	۶۰۰۸۰	۴۰۰۲۷۷	۴۶۱۱۰۲	۴۶۴۰۹۸	مرکزی.....
.	.	۴۰۹۴	۴۰۹۴	۵۷۵۶	۱۰۳۶۵	۴۲۵۳۹۳	۴۴۱۵۱۴	۴۴۵۶۰۸	هرمزگان.....
.	.	۳۰۲۹	۳۰۲۹	۹۱۰۹	۱۳۰۵	۳۵۹۸۴۴	۳۷۰۲۵۸	۳۷۳۲۸۷	همدان.....
.	.	۳۷۹	۳۷۹	۴۹۳۹	۵۳۸۸	۲۴۹۳۴۱	۲۵۹۶۶۸	۲۶۰۰۴۷	یزد.....

۳- تعداد واحد مسکونی تعیین شده در پروانه‌های ساختمانی برحسب نوع پروانه، بخش متقاضی و استان: نیمه‌ی اول ۱۳۹۵

پروانه افزایش بنا				پروانه احداث ساختمان				کل	استان (نقاط شهری)
دولتی	تعاونی	خصوصی	جمع	دولتی	تعاونی	خصوصی	جمع		
۲۰	۴۷۹	۶۴۱۴	۶۹۱۳	۴۰۲۰	۲۵۹۹	۱۵۴۲۴۹	۱۶۰۸۶۸	۱۶۷۷۸۱	کل کشور.....
۲۰	۴۷۹	۶۳۸۴	۶۸۸۳	۱۵۶۶	۲۵۹۹	۱۲۳۹۲۹	۱۲۸۰۹۴	۱۳۴۹۷۷	کل کشور (بجز شهر تهران).....
.	.	۹۳	۹۳	۲	۹۸	۸۴۶۵	۸۵۶۵	۸۶۵۸	آذربایجان شرقی.....
.	.	۱۹۶	۱۹۶	۵	۲۷۱	۵۷۱۶	۵۹۹۲	۶۱۸۸	آذربایجان غربی.....
۱	.	۲۰۵	۲۰۶	۲	.	۳۰۱۰	۳۰۱۲	۳۲۱۸	اردبیل.....
۱۰	.	۲۹۳	۳۰۳	۱۷۰	۱۵۸	۱۵۴۹۳	۱۵۸۲۱	۱۶۱۲۴	اصفهان.....
.	.	۴۰	۴۰	.	.	۴۱۱۵	۴۱۱۵	۴۱۵۵	البرز.....
.	.	۳۰	۳۰	.	۲	۱۱۵۳	۱۱۵۵	۱۱۸۵	ایلام.....
.	.	۲۴۵	۲۴۵	۶	۷۶	۳۲۴۰	۳۳۲۲	۳۵۶۷	بوشهر.....
۳	.	۴۰۸	۴۱۱	۲۵۲۰	۴۱	۳۷۶۲۴	۴۰۱۸۵	۴۰۵۹۶	تهران.....
۳	.	۳۷۸	۳۸۱	۶۶	۴۱	۷۳۰۴	۷۴۱۱	۷۷۹۲	بجز شهر تهران.....
.	.	۳۰	۳۰	۲۴۵۴	.	۳۰۳۲۰	۳۲۷۷۴	۳۲۸۰۴	شهر تهران.....
.	.	۴۱	۴۱	۱۷۳	۲	۱۷۰۹	۱۸۸۴	۱۹۲۵	چهارمحال و بختیاری.....
.	۸	۸۹	۹۷	۹	۱۶	۷۷۸	۸۰۳	۹۰۰	خراسان جنوبی.....
۳	۲۰	۶۳۵	۶۵۸	۵۳۳	۳۹۳	۷۷۸۳	۸۷۰۹	۹۳۶۷	خراسان رضوی.....
.	.	۷۱	۷۱	.	۲	۱۲۸۸	۱۲۹۰	۱۳۶۱	خراسان شمالی.....
۱	۴۴۹	۹۸۸	۱۴۳۸	۱۹	۱۳۰	۷۸۴۲	۷۹۹۱	۹۴۲۹	خوزستان.....
.	۱	۷۷	۷۸	۲۰	۲	۱۸۰۴	۱۸۲۶	۱۹۰۴	زنجان.....
.	.	۴۱	۴۱	۴۴	۲	۱۲۸۳	۱۳۲۹	۱۳۷۰	سمنان.....
.	.	۱۴۱	۱۴۱	۵۷	۱	۱۸۴۷	۱۹۰۵	۲۰۴۶	سیستان و بلوچستان.....
.	.	۵۰۱	۵۰۱	۲۷۷	۱۴۳	۱۰۱۸۹	۱۰۶۰۹	۱۱۱۱۰	فارس.....
.	.	۱۷	۱۷	۱۹	.	۲۱۳۶	۲۱۵۵	۲۱۷۲	قزوین.....
.	.	۱۴	۱۴	۴۷	۵۳۸	۳۸۲۰	۴۴۰۵	۴۴۱۹	قم.....
.	۱	۲۲۳	۲۲۴	۱۵	۷	۲۵۸۷	۲۶۰۹	۲۸۳۳	کردستان.....
.	.	۶۹۵	۶۹۵	۱	۱۴۸	۵۳۶۱	۵۵۱۰	۶۲۰۵	کرمان.....
.	.	۱۱۹	۱۱۹	۵	۷	۲۰۷۷	۲۰۸۹	۲۲۰۸	کرمانشاه.....
.	.	۲۵	۲۵	۶	۲۴	۸۷۴	۹۰۴	۹۲۹	کهگیلویه و بویراحمد.....
.	.	۷۸۲	۷۸۲	.	.	۱۴۸۱	۱۴۸۱	۲۲۶۳	گلستان.....
.	.	۶۳	۶۳	۵۰	۴۵	۶۴۸۳	۶۵۷۸	۶۶۴۱	گیلان.....
۲	.	۱۳۹	۱۴۱	۵	.	۲۱۳۸	۲۱۴۳	۲۲۸۴	لرستان.....
.	.	۱۵۷	۱۵۷	۹	۳	۵۹۸۶	۵۹۹۸	۶۱۵۵	مازندران.....
.	.	۲۰	۲۰	۳	۳۸۰	۲۳۰۶	۲۶۸۹	۲۷۰۹	مرکزی.....
.	.	۳۶	۳۶	۹	۶۷	۲۰۸۹	۲۱۶۵	۲۲۰۱	هرمزگان.....
.	.	۲۸	۲۸	۱۳	۹	۲۲۹۹	۲۳۲۱	۲۳۴۹	همدان.....
.	.	۲	۲	۱	۳۴	۱۲۷۳	۱۳۰۸	۱۳۱۰	یزد.....

۴- تعداد پروانه و مساحت زمین در پروانه‌های احداث ساختمان بر حسب وضع زمین و استان: نیمه اول ۱۳۹۵

ساختمان تخریبی		باغ یا مزرعه		زمین بایر		مساحت کل زمین (مترمربع)	تعداد کل پروانه	استان (نقاط شهری)
مساحت (مترمربع)	تعداد پروانه	مساحت (مترمربع)	تعداد پروانه	مساحت (مترمربع)	تعداد پروانه			
۴۸۹۸۹۱۸	۱۴۵۶۷	۱۹۱۲۰۸۸۹	۵۷۳۹۴	کل کشور
۳۴۱۲۳۵۶	۱۰۶۲۸	۶۵۶۵۴۲	۵۴۱	۱۳۰۴۳۲۶۳	۴۲۰۶۶	۱۷۱۱۲۱۶۱	۵۳۲۳۵	کل کشور (بجز شهر تهران)
۲۲۷۸۵۶	۱۰۱۹	۲۱۱۸۲	۲۲	۴۸۸۸۹۲	۱۵۷۵	۷۳۷۹۳۰	۲۶۱۶	آذربایجان شرقی
۸۸۰۰۹	۳۸۷	۳۵۱۱۵	۷	۵۷۱۱۱۸	۲۵۵۵	۶۹۴۲۴۲	۲۹۴۹	آذربایجان غربی
۸۰۸۲۳	۲۷۱	.	.	۲۳۳۶۳۵	۹۳۵	۳۱۴۴۵۸	۱۲۰۶	اردبیل
۲۴۸۱۱۷	۱۱۰۵	۷۹۰۶۱	۴۳	۱۷۶۴۹۳۱	۵۲۸۵	۲۰۹۲۱۰۹	۶۴۳۳	اصفهان
۲۶۵۰۳۲	۴۸۱	۱۲۰۲۰۱	۱۴	۱۱۹۹۰۲	۲۶۲	۵۰۵۱۳۵	۷۵۷	البرز
۳۲۷۲۷	۱۷۶	.	.	۱۱۳۸۲۵	۵۵۵	۱۴۶۵۵۲	۷۳۱	ایلام
۸۱۲۲۲	۲۷۹	۲۱۹۴	۶	۴۰۳۶۵۳	۱۲۸۲	۴۸۷۰۶۹	۱۵۶۷	بوشهر
۱۷۲۶۹۱۹	۴۵۷۶	۳۰۳۱۶۶۲	۶۶۶۳	تهران
۲۴۰۳۵۷	۶۳۷	۵۹۳۹۰	۶۵	۷۲۳۱۸۷	۱۸۰۲	۱۰۲۲۹۳۴	۲۵۰۴	بجز شهر تهران
۱۴۸۶۵۶۲	۳۹۳۹	۲۰۰۸۷۲۸	۴۱۵۹	شهر تهران
۵۲۳۲۰	۱۳۷	۷۹۰	۲	۱۹۳۳۲۹	۷۹۷	۲۴۶۴۳۹	۹۳۶	چهارمحال و بختیاری
۲۲۰۰۴	۹۷	۲۱۵۴	۳	۲۰۶۵۷۶	۵۰۵	۲۳۰۷۳۴	۶۰۵	خراسان جنوبی
۲۷۰۸۹۳	۹۵۷	۳۳۷۸۰	۱۷	۸۴۶۱۴۰	۲۴۰۲	۱۱۵۰۸۱۳	۳۳۷۶	خراسان رضوی
۷۰۶۶	۳۲	۳۹۷۷	۱	۱۴۹۵۶۰	۶۷۵	۱۶۰۶۰۳	۷۰۸	خراسان شمالی
۳۴۴۸۹۷	۱۰۸۸	۱۸۲۸	۹	۵۶۱۲۲۷	۲۴۸۴	۹۰۷۹۵۲	۳۵۸۱	خوزستان
۳۵۰۳۳	۴۵	۵۶۳	۳	۲۴۰۲۶۴	۹۷۵	۲۷۵۸۶۰	۱۰۲۳	زنجان
۱۰۶۰۰	۴۲	۸۰۵۴	۱۵	۱۵۷۱۳۴	۵۴۱	۱۷۵۷۸۸	۵۹۸	سمنان
۲۹۰۰۰	۹۰	.	.	۳۵۰۵۷۴	۸۹۷	۳۷۹۵۷۴	۹۸۷	سیستان و بلوچستان
۲۶۵۰۶۵	۷۵۴	۸۹۸۶۹	۶۰	۱۰۹۹۱۰۵	۳۵۴۶	۱۴۵۴۰۳۹	۴۳۶۰	فارس
۱۰۱۴۶۰	۳۱۹	۳۱۷۰	۳	۱۷۱۵۶۲	۵۵۲	۲۷۶۱۹۲	۸۷۴	قزوین
۷۵۰۲۷	۱۵۱	۳۱۰۴	۸	۳۲۶۲۶۲	۹۲۸	۴۰۴۳۹۳	۱۰۸۷	قم
۸۰۷۸۸	۴۰۲	۲۰۱۰۳	۱۱	۲۵۱۶۶۲	۹۸۴	۳۵۲۵۵۳	۱۳۹۷	کردستان
۳۷۵۸۹	۱۴۴	۱۳۹۹۶	۲۳	۱۰۳۹۶۷۶	۳۶۲۵	۱۰۹۱۲۶۱	۳۷۹۲	کرمان
۹۳۰۱۵	۳۴۷	۱۵۱۱	۱	۱۸۳۲۷۹	۶۸۰	۲۷۷۸۰۵	۱۰۲۸	کرمانشاه
۴۵۲۹۴	۱۳۰	۱۰۸۱	۴	۱۴۲۳۴۷	۴۹۱	۱۸۸۷۲۲	۶۲۵	کهگیلویه و بویراحمد
۲۴۲۵۳	۵۲	۴۰۰	۱	۲۸۳۳۶۶	۶۳۴	۳۰۸۰۱۹	۶۸۷	گلستان
۱۵۰۸۶۹	۴۴۲	۵۴۵۰۱	۱۰۵	۵۳۳۲۰۹	۱۶۷۹	۷۳۸۵۷۹	۲۲۲۶	گیلان
۲۶۲۰۷	۱۱۶	۷۹۷۷	۲۲	۲۱۷۴۳۸	۹۶۵	۲۵۱۶۲۲	۱۱۰۳	لرستان
۸۵۹۴۵	۲۷۴	۴۵۵۸۱	۵۷	۶۹۸۰۹۵	۱۶۲۵	۸۲۹۶۲۱	۱۹۵۶	مازندران
۳۰۳۲۴۴	۲۶۷	۷۵۵۶	۶	۲۴۹۹۹۳	۵۸۵	۵۶۰۷۹۳	۸۵۸	مرکزی
۸۸۸۷	۳۶	۱۰۱۷۷	۱۰	۳۱۸۰۲۹	۷۷۲	۳۳۷۰۹۳	۸۱۸	هرمزگان
۶۰۴۱۰	۲۹۰	۱۰۱۷۴	۶	۱۴۸۰۹۷	۵۹۵	۲۱۸۶۸۱	۸۹۱	همدان
۱۸۳۴۷	۶۱	۱۹۰۵۳	۱۷	۲۵۷۱۹۶	۸۷۸	۲۹۴۵۹۶	۹۵۶	یزد

۵- تعداد پروانه‌های احداث ساختمان برحسب تعداد طبقات ساختمان و استان: نیمه‌ی اول ۱۳۹۵

استان (نقاط شهری)	جمع	۱ طبقه	۲ طبقه	۳ طبقه	۴ طبقه	۵ طبقه و بیش‌تر
کل کشور.....	۵۷۳۹۴	۱۷۱۷۸	۱۵۳۳۳	۱۳۹۱	۵۴۳۸	۱۱۰۵۵
کل کشور (بجز شهر تهران).....	۵۳۳۳۵	۱۷۱۶۸	۱۵۲۸۶	۸۳۱۷	۵۳۳۹	۷۲۲۵
آذربایجان شرقی.....	۲۶۱۶	۴۸۶	۵۸۹	۴۹۱	۲۹۵	۷۵۵
آذربایجان غربی.....	۲۹۴۹	۵۸۵	۱۴۴۵	۴۷۲	۲۰۵	۲۴۲
اردبیل.....	۱۲۰۶	۲۹۶	۲۶۸	۲۲۹	۱۱۵	۲۹۸
اصفهان.....	۶۴۳۳	۱۴۷۰	۲۳۶۶	۱۳۹۰	۵۲۹	۶۷۸
البرز.....	۷۵۷	۵۱	۱۳۹	۹۹	۶۱	۴۰۷
ایلام.....	۷۳۱	۴۴۳	۱۲۳	۸۹	۴۳	۳۳
بوشهر.....	۱۵۶۷	۷۹۲	۳۸۳	۱۶۱	۱۴۸	۸۳
تهران.....	۶۶۶۳	۱۵۷	۳۴۹	۸۴۹	۱۰۱۱	۴۲۹۷
بجز شهر تهران.....	۲۵۰۴	۱۴۷	۳۰۳	۷۷۵	۸۱۲	۴۶۷
شهر تهران.....	۴۱۵۹	۱۰	۴۶	۷۴	۱۹۹	۳۸۳۰
چهارمحال و بختیاری.....	۹۳۶	۲۸۰	۳۵۴	۲۰۷	۴۸	۴۷
خراسان جنوبی.....	۶۰۵	۳۰۷	۱۸۳	۶۱	۳۵	۱۹
خراسان رضوی.....	۳۳۷۶	۹۸۷	۷۲۰	۳۴۳	۴۱۳	۹۱۳
خراسان شمالی.....	۷۰۸	۲۳۹	۲۱۲	۱۴۰	۸۷	۳۰
خوزستان.....	۳۵۸۱	۱۷۲۲	۱۲۲۶	۱۹۴	۹۴	۳۴۵
زنجان.....	۱۰۲۳	۲۳۰	۳۲۶	۳۱۵	۷۵	۷۷
سمنان.....	۵۹۸	۱۳۶	۲۱۱	۹۶	۶۸	۸۷
سیستان و بلوچستان.....	۹۸۷	۵۰۶	۲۶۶	۱۲۵	۵۸	۳۲
فارس.....	۴۳۶۰	۲۱۰۵	۱۰۵۸	۳۵۱	۲۹۸	۵۴۸
قزوین.....	۸۷۴	۱۸۳	۱۶۸	۱۲۹	۱۸۸	۲۰۶
قم.....	۱۰۸۷	۱۴۶	۳۲۹	۲۰۹	۱۹۷	۲۰۶
کردستان.....	۱۳۹۷	۲۳۹	۴۸۲	۳۵۷	۱۹۰	۱۲۹
کرمان.....	۳۷۹۲	۲۶۵۹	۷۱۶	۱۸۶	۸۵	۱۴۶
کرمانشاه.....	۱۰۲۸	۲۰۸	۳۸۸	۲۸۳	۶۴	۸۵
کهگیلویه و بویراحمد.....	۶۲۵	۳۸۵	۱۲۴	۷۲	۳۳	۱۱
گلستان.....	۶۸۷	۲۳۷	۲۳۹	۱۰۶	۶۴	۴۱
گیلان.....	۲۲۲۶	۴۵۹	۷۴۴	۲۱۳	۳۵۱	۴۵۹
لرستان.....	۱۱۰۳	۳۹۹	۳۹۳	۱۹۸	۵۶	۵۷
مازندران.....	۱۹۵۶	۲۵۸	۶۱۰	۴۱۴	۳۶۰	۳۱۴
مرکزی.....	۸۵۸	۲۱۴	۲۳۴	۱۳۷	۵۹	۲۱۴
هرمزگان.....	۸۱۸	۴۲۰	۱۷۶	۷۶	۳۴	۱۱۲
همدان.....	۸۹۱	۲۱۳	۲۴۵	۱۷۹	۸۶	۱۶۸
یزد.....	۹۵۶	۳۶۶	۲۶۶	۲۲۰	۸۸	۱۶

۶- تعداد پروانه‌های احداث ساختمان برحسب نوع اسکلت و مصالح عمده به‌کار رفته در ساختمان و استان: نیمه‌ی اول ۱۳۹۵

استان (نقاط شهری)	کل	فلزی	بتون آرمه	سایر			
				جمع	آجر و آهن	آجر و چوب	بلوک سیمانی
کل کشور	۵۷۳۹۴	۱۲۶۳۷	۳۴۱۵۰	۱۰۶۰۷	۹۷۶۱	۸۵	۷۶۰
کل کشور (بجز شهر تهران)	۵۳۲۳۵	۱۱۳۲۸	۳۱۳۰۹	۱۰۵۹۸	۹۷۵۳	۸۵	۷۶۰
آذربایجان شرقی	۲۶۱۶	۱۷۴	۲۳۲۲	۱۲۰	۱۲۰	۰	۰
آذربایجان غربی	۲۹۴۹	۴۵۶	۲۱۰۸	۳۸۵	۳۸۲	۲	۱
اردبیل	۱۲۰۶	۳۴۸	۸۰۲	۵۶	۵۴	۰	۲
اصفهان	۶۴۳۳	۵۰۵	۵۶۵۴	۲۷۴	۲۶۵	۰	۹
البرز	۷۵۷	۷۴	۶۸۳	۰	۰	۰	۰
ایلام	۷۳۱	۲۵	۲۵۸	۴۴۸	۴۴۷	۱	۰
بوشهر	۱۵۶۷	۱۶	۹۷۵	۵۷۶	۲۴۷	۱	۳۲۸
تهران	۶۶۶۳	۲۰۴۲	۴۶۱۱	۱۰	۸	۰	۱
بجز شهر تهران	۲۵۰۴	۷۳۳	۱۷۷۰	۱	۰	۰	۱
شهر تهران	۴۱۵۹	۱۳۰۹	۲۸۴۱	۹	۸	۰	۰
چهارمحال و بختیاری	۹۳۶	۲	۷۱۹	۲۱۵	۲۱۲	۰	۳
خراسان جنوبی	۶۰۵	۵۴۳	۳۵	۲۷	۲۶	۰	۱
خراسان رضوی	۳۳۷۶	۳۱۷۷	۱۳۴	۶۵	۴۰	۰	۲۵
خراسان شمالی	۷۰۸	۹۹	۵۷۸	۳۱	۳۱	۰	۰
خوزستان	۳۵۸۱	۲۵۸	۱۱۹۱	۲۱۳۲	۲۰۱۰	۴۳	۷۹
زنجان	۱۰۲۳	۱۰۵	۸۴۳	۷۵	۷۱	۰	۴
سمنان	۵۹۸	۱۶	۵۷۵	۷	۷	۰	۰
سیستان و بلوچستان	۹۸۷	۱۹۹	۳۷۴	۴۱۴	۳۹۰	۲۲	۲
فارس	۴۲۶۰	۳۹۹	۱۳۰۰	۲۶۶۱	۲۶۲۵	۱	۳۵
قزوین	۸۷۴	۲۷۰	۶۰۴	۰	۰	۰	۰
قم	۱۰۸۷	۴۳۸	۶۰۵	۴۴	۴۴	۰	۰
کردستان	۱۳۹۷	۱۶۵	۹۹۱	۲۴۱	۲۴۱	۰	۰
کرمان	۳۷۹۲	۸۳۲	۱۵۳۱	۱۴۲۹	۱۴۱۷	۱۲	۰
کرمانشاه	۱۰۲۸	۴۵۱	۴۰۷	۱۷۰	۱۶۹	۰	۱
کهگیلویه و بویراحمد	۶۲۵	۱۲۷	۱۷۳	۳۲۵	۱۶۲	۲	۱۶۱
گلستان	۶۸۷	۱۱	۶۷۱	۵	۵	۰	۰
گیلان	۲۲۲۶	۴۶	۲۱۷۰	۱۰	۲	۱	۷
لرستان	۱۱۰۳	۹۴۸	۱۴۹	۶	۶	۰	۰
مازندران	۱۹۵۶	۵۹	۱۸۸۶	۱۱	۵	۰	۶
مرکزی	۸۵۸	۳۰۲	۵۵۲	۴	۴	۰	۰
هرمزگان	۸۱۸	۳	۶۰۱	۲۱۴	۱۲۰	۰	۹۴
همدان	۸۹۱	۴۷۳	۳۵۰	۶۸	۶۷	۰	۱
یزد	۹۵۶	۷۴	۲۹۸	۵۸۴	۵۸۴	۰	۰

۷- تعداد پروانه‌های احداث ساختمان برحسب مورد استفاده‌ی ساختمان و استان: نیمه‌ی اول ۱۳۹۵

استان (نقاط شهری)	جمع	مسکونی	مسکونی و کارگاه توام	بازرگانی	صنعتی	آموزشی	بهداشتی یا درمانی	سایر
کل کشور.....	۵۷۳۹۴	۴۸۲۴۹	۴۵۱۱	۳۷۴۰	۵۸۶	۹۱	۸۶	۱۳۱
کل کشور (بجز شهر تهران).....	۵۳۲۳۵	۴۴۵۸۲	۴۱۶۷	۳۶۱۸	۵۷۷	۸۹	۸۲	۱۲۰
آذربایجان شرقی.....	۲۶۱۶	۱۹۵۶	۳۷۱	۲۳۳	۴۵	۴	۳	۴
آذربایجان غربی.....	۲۹۴۹	۲۴۷۶	۳۴۳	۱۱۵	۵	۲	۴	۴
اردبیل.....	۱۲۰۶	۹۲۹	۱۷۴	۹۲	۰	۵	۲	۴
اصفهان.....	۶۴۳۳	۵۳۹۹	۲۶۵	۵۹۹	۱۳۸	۸	۱۵	۹
البرز.....	۷۵۷	۷۱۲	۲۷	۱۳	۳	۱	۰	۱
ایلام.....	۷۳۱	۶۶۰	۵۰	۱۶	۰	۰	۱	۴
بوشهر.....	۱۵۶۷	۱۳۴۳	۱۲۷	۷۱	۱۸	۱	۲	۵
تهران.....	۶۶۶۳	۵۷۶۲	۵۲۸	۲۷۶	۶۸	۸	۶	۱۵
بجز شهر تهران.....	۲۵۰۴	۲۰۹۵	۱۸۴	۱۵۴	۵۹	۶	۲	۴
شهر تهران.....	۴۱۵۹	۳۶۶۷	۳۴۴	۱۲۲	۹	۲	۴	۱۱
چهارمحال و بختیاری.....	۹۳۶	۸۳۳	۵۵	۳۰	۱۲	۱	۲	۳
خراسان جنوبی.....	۶۰۵	۴۷۶	۲۰	۹۵	۸	۴	۱	۱
خراسان رضوی.....	۳۲۷۶	۲۷۲۱	۲۸۷	۲۷۵	۷۱	۹	۳	۱۰
خراسان شمالی.....	۷۰۸	۵۹۰	۵۶	۵۲	۶	۲	۱	۱
خوزستان.....	۳۵۸۱	۳۰۴۲	۲۴۸	۲۶۰	۲۳	۱	۴	۳
زنجان.....	۱۰۲۳	۸۶۵	۶۰	۶۵	۲۹	۱	۲	۱
سمنان.....	۵۹۸	۴۸۹	۲۸	۶۶	۱۱	۱	۳	۰
سیستان و بلوچستان.....	۹۸۷	۸۴۵	۶۴	۶۵	۵	۳	۳	۲
فارس.....	۴۳۶۰	۳۸۷۶	۲۳۳	۲۲۱	۶	۵	۶	۱۳
قزوین.....	۸۷۴	۷۱۷	۹۱	۵۲	۴	۲	۳	۵
قم.....	۱۰۸۷	۸۵۳	۱۴۰	۸۵	۳	۳	۲	۱
کردستان.....	۱۳۹۷	۱۰۴۹	۱۹۹	۶۲	۷۹	۳	۱	۴
کرمان.....	۳۷۹۲	۳۳۰۳	۲۲۴	۲۳۷	۱۳	۹	۲	۴
کرمانشاه.....	۱۰۲۸	۸۹۵	۴۳	۷۸	۹	۰	۲	۱
کهگیلویه و بویراحمد.....	۶۲۵	۵۲۵	۳۷	۵۹	۰	۲	۱	۱
گلستان.....	۶۸۷	۵۲۴	۱۰۷	۴۰	۴	۳	۰	۹
گیلان.....	۲۲۲۶	۱۸۸۹	۲۲۹	۹۹	۲	۱	۱	۵
لرستان.....	۱۱۰۳	۹۷۳	۵۹	۶۴	۱	۲	۲	۲
مازندران.....	۱۹۵۶	۱۶۶۰	۱۶۸	۱۱۴	۵	۲	۲	۵
مرکزی.....	۸۵۸	۶۷۸	۹۳	۶۹	۱۳	۱	۴	۰
هرمزگان.....	۸۱۸	۶۴۹	۶۸	۸۷	۱	۱	۱	۱۱
همدان.....	۸۹۱	۷۴۸	۸۸	۴۱	۴	۳	۴	۳
یزد.....	۹۵۶	۸۱۲	۲۹	۱۰۹	۰	۳	۳	۰

۸- مساحت زمین در پروانه‌های احداث ساختمان برحسب مورد استفاده‌ی ساختمان و استان: نیمه اول ۱۳۹۵

(مترمربع)

استان (نقاط شهری)	جمع	مسکونی	مسکونی و کارگاه توام	بازرگانی	صنعتی	آموزشی	بهداشتی یا درمانی	سایر
کل کشور	۱۹۱۲۰۸۱۹	۱۳۲۴۹۹۷۵	۱۴۷۱۱۴۴	۱۸۲۸۸۶۱	۱۳۳۷۵۰۹	۳۸۱۳۶۹	۶۷۶۷۱۴	۲۷۵۳۱۷
کل کشور (بجز شهر تهران)	۱۷۱۱۲۱۶۱	۱۲۲۱۸۱۳۴	۱۳۰۵۳۶۸	۱۴۴۸۲۳۸	۱۱۱۴۸۲۴	۳۴۴۴۳۳	۴۱۵۹۱۶	۲۶۵۲۴۸
آذربایجان شرقی	۷۳۷۹۳۰	۴۷۷۹۷۹	۸۸۹۵۶	۶۰۶۸۲	۸۳۱۴۶	۵۷۳۰	۴۱۸۱	۱۷۲۵۶
آذربایجان غربی	۶۹۴۲۴۲	۴۸۲۹۷۱	۱۰۷۹۵۷	۵۴۵۳۸	۹۴۰	۳۱۵۳	۳۵۸۶۶	۸۸۱۷
اردبیل	۳۱۴۴۵۸	۲۳۱۴۷۴	۴۱۲۹۶	۲۸۳۰۱	.	۷۴۳۳	۲۶۲۳	۳۳۲۱
اصفهان	۲۰۹۲۱۰۹	۱۴۲۵۰۲۴	۷۵۸۰۸	۱۵۴۰۴۳	۳۸۰۹۶۳	۱۳۴۸۵	۳۴۱۲۳	۸۶۶۳
البرز	۵۰۵۱۳۵	۴۵۴۴۳۲	۶۴۸۹	۱۸۵۴۲	۱۱۴۷۲	۲۲۵۰	.	۹۵۰
ایلام	۱۴۶۵۵۲	۱۳۳۰۷۸	۱۰۲۵۴	۱۰۲۳	.	.	۱۰۰۷	۱۱۹۰
بوشهر	۴۸۷۰۶۹	۳۸۲۸۴۰	۷۴۱۸۸	۱۳۱۹۲	۵۷۷۱	۱۲۰۰	۲۷۴۷	۷۱۳۱
تهران	۳۰۳۱۶۶۲	۱۶۸۴۴۵۷	۲۲۸۹۱۹	۴۸۵۶۲۰	۲۷۸۱۴۱	۴۶۳۰۱	۲۶۵۹۲۰	۴۲۳۰۴
بجز شهر تهران	۱۰۲۲۹۳۴	۶۵۲۶۱۶	۶۳۱۴۳	۱۰۴۹۹۷	۱۵۵۴۵۶	۹۳۶۵	۵۱۲۲	۳۲۲۳۵
شهر تهران	۲۰۰۸۷۲۸	۱۰۳۱۸۴۱	۱۶۵۷۷۶	۳۸۰۶۲۳	۱۲۲۶۸۵	۳۶۹۳۶	۲۶۰۷۹۸	۱۰۰۶۹
چهارمحال و بختیاری	۲۴۶۴۳۹	۱۹۲۵۳۴	۱۲۳۱۴	۲۳۶۶۴	۲۰۶۲	۷۲۲	۲۸۴۳	۱۲۳۰۰
خراسان جنوبی	۲۳۰۷۳۴	۱۲۵۲۵۶	۳۹۷۰	۱۸۲۲۷	۲۱۸۲	۸۰۸۷۱	۲۰۰	۲۸
خراسان رضوی	۱۱۵۰۸۱۳	۸۲۷۴۶۶	۱۳۴۳۳۵	۹۵۴۱۱	۴۲۱۳۵	۹۵۹۰	۳۵۷۱۳	۶۱۶۳
خراسان شمالی	۱۶۰۶۰۳	۱۲۷۲۶۷	۱۱۴۹۲	۱۶۱۱۰	۳۲۸	۴۵۶۰	۷۴۶	۱۰۰
خوزستان	۹۰۷۹۵۲	۶۷۲۱۵۱	۶۱۹۹۷	۱۵۴۶۱۶	۱۰۰۳۱	۲۰۰	۸۲۹۳	۶۶۴
زنجان	۲۷۵۸۶۰	۱۷۳۵۵۳	۱۱۳۷۹	۶۰۲۱۳	۱۵۴۵۴	۴۳۶۳	۱۰۱۲۵	۷۷۳
سمنان	۱۷۵۷۸۸	۱۳۷۶۸۹	۷۱۱۶	۱۶۴۵۹	۵۱۲۴	۵۰۰۰	۴۴۰۰	.
سیستان و بلوچستان	۳۷۹۵۷۴	۲۳۳۵۵۷	۱۸۰۴۷	۳۴۰۷۱	۳۹۹۷	۲۸۹۲	۸۰۶۲۹	۶۳۸۱
فارس	۱۴۵۴۰۳۹	۱۱۷۶۴۴۲	۶۹۷۶۵	۱۰۸۴۳۷	۷۴۰۸	۴۹۱۳۹	۱۸۰۹۲	۲۴۷۵۶
قزوین	۲۷۶۱۹۲	۱۶۶۴۸۹	۲۰۹۶۱	۳۳۰۰۷	۳۶۳۷۰	۱۴۰۰۵	۱۹۴۱	۳۴۱۹
قم	۴۰۴۳۹۳	۲۶۸۲۹۳	۷۵۶۴۰	۴۱۰۴۳	۱۲۶۳	۱۳۱۰۲	۴۷۴۵	۳۰۷
کردستان	۳۵۲۵۵۳	۲۰۸۴۴۸	۳۴۶۸۲	۴۱۲۷۴	۴۹۴۳	۵۷۸۰۶	۲۲۵۸	۳۱۴۲
کرمان	۱۰۹۱۲۶۱	۹۵۱۲۴۱	۴۲۱۱۷	۷۰۱۷۶	۴۲۰۹	۱۲۱۶۵	۵۱۲۵	۶۲۲۸
کرمانشاه	۲۷۷۸۰۵	۱۷۸۲۲۵	۸۴۲۳	۱۸۳۶۳	۱۰۹۶	.	۷۰۷۳۶	۹۶۲
کهگیلویه و بویراحمد	۱۸۸۱۷۲۲	۱۳۱۵۳۹	۷۸۶۰	۵۱۸۹	.	۱۳۲۴۴	۳۰۰۰۰	۸۹۰
گلستان	۳۰۸۰۱۹	۱۴۸۱۴۶	۳۵۵۸۳	۱۶۷۶۱	۱۵۵۱۹	۱۱۴۵۸	.	۸۰۵۵۲
گیلان	۷۳۸۵۷۹	۶۱۱۳۷۸	۷۰۸۸۵	۴۱۴۷۰	۴۳۴۸	۱۰۷۵	۱۰۹۱	۸۳۳۲
لرستان	۲۵۱۶۲۲	۱۹۹۶۲۷	۱۱۶۶۷	۲۹۸۷۷	۲۸۰	۲۹۹۱	۳۲۷۲	۳۹۰۸
مازندران	۸۲۹۶۲۱	۵۸۴۹۷۸	۱۲۲۹۲۳	۹۳۲۷۱	۱۵۸۸۶	۴۸۸۵	۷۹۷	۶۸۸۱
مرکزی	۵۶۰۷۹۳	۱۸۵۶۲۷	۳۳۴۵۱	۱۳۳۸۶	۳۰۲۷۷۱	۱۸۵	۲۵۳۷۳	.
هرمزگان	۳۳۷۰۹۳	۲۳۸۵۵۹	۲۱۵۸۳	۵۳۹۹۸	۶۷۳	۴۵۴۷	۲۰۰۰	۱۵۷۳۳
همدان	۲۱۸۶۸۱	۱۶۹۱۳۵	۱۵۶۹۹	۱۲۴۲۷	۹۹۷	۳۶۴۷	۱۲۶۱۰	۴۱۶۶
یزد	۲۹۴۵۹۶	۲۵۹۱۲۰	۵۳۸۸	۱۵۴۷۰	.	۵۳۷۰	۹۲۴۸	.

۹- مساحت زیربنا در پروانه‌های احداث ساختمان برحسب مورد استفاده‌ی ساختمان و استان: نیمه‌ی اول ۱۳۹۵

(مترمربع)

استان (نقاط شهری)	جمع	مسکونی	مسکونی و کارگاه توام	بازرگانی	صنعتی	آموزشی	بهداشتی یا درمانی	سایر
کل کشور.....	۲۹۹۴۳۷۹۱	۲۲۲۱۰۱۳۱	۳۸۷۵۴۴۵	۲۷۳۹۸۷۲	۲۹۶۲۸۳	۲۵۰۶۹۵	۴۱۹۷۸۲	۱۵۱۵۸۳
کل کشور(بجز شهر تهران).....	۲۲۸۱۱۵۰۰	۱۷۴۰۳۰۰۰	۳۱۶۱۳۷۶	۱۵۰۹۰۵۹	۲۶۷۰۵۳	۱۱۹۲۰۲	۲۲۰۹۶۴	۱۳۰۸۴۶
آذربایجان شرقی.....	۱۴۶۹۵۱۶	۱۰۲۱۵۸۸	۳۰۹۱۳۱	۸۴۰۵۵	۲۸۵۴۶	۵۳۲۸	۳۹۰۴	۱۶۹۶۴
آذربایجان غربی.....	۱۰۶۸۱۷۴	۷۷۶۰۰۹	۲۵۲۰۲۰	۲۶۳۰۵	۱۲۹۲	۱۶۸۰	۹۵۱۱	۱۳۵۷
اردبیل.....	۵۰۱۷۱۴	۳۷۵۶۶۷	۹۳۱۱۶	۲۴۶۶۲	.	۳۸۳۹	۱۰۱۸	۳۴۱۲
اصفهان.....	۲۶۳۲۵۸۹	۲۲۰۹۵۶۸	۱۴۲۵۰۸	۱۷۱۰۹۷	۷۴۵۶۴	۱۰۸۴۸	۱۵۷۹۲	۸۲۱۲
البرز.....	۸۴۲۹۳۶	۸۰۸۴۵۴	۲۱۸۰۰	۴۵۷۲	۳۸۱۴	۴۰۲۲	.	۲۷۴
ایلام.....	۱۸۹۲۱۷	۱۵۶۳۸۹	۲۹۳۰۳	۱۳۹۵	.	.	۶۱۳	۱۵۱۷
بوشهر.....	۵۴۷۱۰۱	۴۲۹۷۴۸	۷۹۸۷۶	۱۳۳۸۲	۴۰۰۸	۸۳۱	۲۸۱۲	۱۶۴۴۴
تهران.....	۸۴۵۵۵۹۱	۵۷۸۹۶۳۲	۸۹۲۸۸۷	۱۳۱۹۵۸۲	۸۹۳۰۴	۱۳۷۹۶۸	۲۰۱۶۰۰	۲۴۶۱۸
بجز شهر تهران.....	۱۳۲۳۳۰۰	۹۸۲۵۰۱	۱۷۸۸۱۸	۸۸۷۶۹	۶۰۰۷۴	۶۴۷۵	۲۷۸۲	۳۸۸۱
شهر تهران.....	۷۱۳۲۲۹۱	۴۸۰۷۱۳۱	۷۱۴۰۶۹	۱۲۳۰۸۱۳	۲۹۲۳۰	۱۳۱۴۹۳	۱۹۸۸۱۸	۲۰۷۳۷
چهارمحال و بختیاری.....	۲۹۸۷۱۱	۲۴۰۳۵۹	۳۷۳۷۲	۱۵۲۵۶	۱۷۲۱	۲۸۹	۱۸۱۳	۱۹۰۱
خراسان جنوبی.....	۱۴۲۸۴۶	۱۱۶۰۶۰	۵۸۶۱	۱۵۶۴۵	۱۰۷۵	۳۹۸۲	۱۹۵	۲۸
خراسان رضوی.....	۱۸۳۷۳۱۲	۱۳۱۵۴۸۶	۳۱۰۱۹۳	۱۳۲۸۴۶	۲۶۴۲۷	۱۴۹۹۳	۲۹۱۲۸	۸۲۳۹
خراسان شمالی.....	۲۰۷۹۸۹	۱۷۱۸۳۱	۲۴۸۱۲	۸۶۳۱	۵۵۸	۱۹۶۳	۱۴۰	۵۴
خوزستان.....	۱۱۶۶۱۱۸	۹۰۰۹۷۹	۱۷۶۶۷۱	۶۳۹۶۴	۵۸۴۷	۱۵۵	۱۷۷۱۲	۷۸۹
زنجان.....	۳۵۹۲۷۹	۲۸۱۲۱۵	۲۰۹۶۶	۳۶۷۳۲	۸۶۳۴	۹۷۲۴	۱۴۴	۱۸۶۴
سمنان.....	۲۷۰۶۵۶	۲۲۱۱۷۵	۱۹۸۵۱	۲۳۰۶۴	۳۶۹۳	۲۰۱۳	۸۶۰	.
سیستان و بلوچستان.....	۳۶۰۵۷۸	۲۶۲۹۴۹	۴۶۰۹۵	۱۹۱۷۱	۱۶۴۳	۲۰۶۴	۲۴۸۵۳	۳۸۰۳
فارس.....	۱۹۴۶۵۰۵	۱۶۴۱۸۹۰	۲۰۷۳۷۶	۵۷۶۷۸	۲۷۳۰	۹۶۰۶	۱۴۵۴۹	۱۲۶۷۶
قزوین.....	۳۸۳۰۹۲	۲۸۵۳۵۷	۵۶۷۳۹	۲۳۵۷۹	۴۰۰۷	۲۲۸۹	۶۷۰۷	۴۴۱۴
قم.....	۸۳۷۶۲۶	۴۹۶۰۲۹	۱۷۵۴۴۶	۱۵۵۸۳۶	۹۰۵	۶۵۲۳	۲۲۱۱	۶۷۶
کردستان.....	۵۱۲۰۷۰	۳۴۶۸۵۲	۹۹۱۰۷	۴۸۸۹۰	۶۱۲۲	۴۰۸۵	۱۶۱۷	۵۳۹۷
کرمان.....	۹۱۶۹۳۸	۷۵۷۴۹۰	۸۸۰۶۶	۶۰۰۴۴	۲۸۰۰	۷۰۴۲	۷۶۱	۷۳۵
کرمانشاه.....	۴۳۶۱۶۸	۳۵۵۹۹۳	۲۰۲۶۸	۱۴۶۱۹	۹۰۴	.	۴۳۴۱۶	۹۶۸
کهگیلویه و بویراحمد.....	۱۵۵۲۹۷	۱۱۱۷۸۱	۲۲۵۱۳	۴۳۹۳	.	۳۷۲۶	۱۱۶۵۰	۱۲۳۴
گلستان.....	۲۵۶۹۰۸	۱۶۸۹۱۳	۶۱۸۲۸	۹۰۲۴	۲۳۹۹	۴۸۴۹	.	۹۸۹۵
گیلان.....	۹۸۴۲۳۳	۷۷۵۰۱۵	۱۳۶۱۴۲	۶۱۱۴۱	۱۵۲۴	۹۹۲	۴۲۹۹	۵۱۱۰
لرستان.....	۳۱۸۵۱۳	۲۵۳۶۶۰	۲۲۳۵۰	۳۳۱۹۴	۵۰	۲۰۰۶	۲۲۰۰	۵۰۵۳
مازندران.....	۱۳۱۳۵۸۲	۸۲۹۷۳۵	۳۱۲۸۱۹	۱۵۱۸۰۴	۶۶۴۷	۴۲۶۶	۳۳۸۰	۴۹۳۱
مرکزی.....	۴۶۱۱۰۲	۳۴۷۱۷۵	۷۶۷۵۰	۱۴۱۶۹	۱۶۴۲۸	۲۲۶	۶۳۵۴	.
هرمزگان.....	۴۴۱۵۱۴	۲۵۰۲۶۸	۷۵۳۹۳	۱۰۷۳۸۶	۱۰۰	۱۱۷۶	۱۶۷۷	۵۵۱۴
همدان.....	۳۷۰۲۵۸	۳۰۱۰۷۴	۴۶۲۲۲	۹۸۵۵	۵۴۱	۲۷۷۳	۴۲۸۹	۵۵۰۴
یزد.....	۲۵۹۶۶۸	۲۱۱۷۹۰	۱۱۹۶۴	۲۷۹۰۱	.	۱۴۳۷	۶۵۷۶	.

۱۰- تعداد واحد مسکونی تعیین شده در پروانه‌های احداث ساختمان برحسب مورد استفاده‌ی ساختمان و استان: نیمه‌ی اول ۱۳۹۵

استان (نقاط شهری)	جمع	مسکونی	مسکونی و کارگاه توام	بازرگانی	صنعتی	آموزشی	بهداشتی یا درمانی	سایر
کل کشور.....	۱۶۰۸۶۸	۱۴۰۴۷۶	۱۹۷۶۱	۵۰۷	۵۳	۱۲	۱۷	۴۲
کل کشور(بجز شهر تهران).....	۱۲۸۰۹۴	۱۱۱۷۷۳	۱۵۷۰۰	۵۰۷	۵۳	۱۲	۱۷	۳۲
آذربایجان شرقی.....	۸۵۶۵	۶۸۶۴	۱۶۸۳	۱۴	۴	۰	۰	۰
آذربایجان غربی.....	۵۹۹۲	۴۶۸۹	۱۲۶۶	۲۹	۴	۱	۲	۱
اردبیل.....	۳۰۱۲	۲۵۳۰	۴۷۴	۸	۰	۰	۰	۰
اصفهان.....	۱۵۸۲۱	۱۴۹۰۶	۷۶۱	۱۳۰	۱۶	۲	۱	۵
البرز.....	۴۱۱۵	۴۰۲۹	۸۶	۰	۰	۰	۰	۰
ایلام.....	۱۱۵۵	۱۰۰۶	۱۴۰	۶	۰	۰	۰	۳
بوشهر.....	۳۳۲۲	۲۸۵۵	۴۵۱	۵	۴	۰	۲	۵
تهران.....	۴۰۱۸۵	۳۵۰۸۳	۵۰۶۲	۲۱	۶	۰	۰	۱۳
بجز شهر تهران.....	۷۴۱۱	۶۳۸۰	۱۰۰۱	۲۱	۶	۰	۰	۳
شهر تهران.....	۳۲۷۷۴	۲۸۷۰۳	۴۰۶۱	۰	۰	۰	۰	۱۰
چهارمحال و بختیاری.....	۱۸۸۴	۱۶۸۸	۱۸۵	۹	۰	۱	۰	۱
خراسان جنوبی.....	۸۰۳	۷۵۴	۳۷	۴	۴	۲	۲	۰
خراسان رضوی.....	۸۷۰۹	۷۵۰۰	۱۱۸۸	۱۷	۲	۰	۱	۱
خراسان شمالی.....	۱۲۹۰	۱۱۶۸	۱۲۱	۱	۰	۰	۰	۰
خوزستان.....	۷۹۹۱	۶۹۲۵	۱۰۱۳	۴۸	۱	۰	۲	۲
زنجان.....	۱۸۲۶	۱۷۰۶	۱۰۹	۱۱	۰	۰	۰	۰
سمنان.....	۱۳۲۹	۱۲۵۱	۷۸	۰	۰	۰	۰	۰
سیستان و بلوچستان.....	۱۹۰۵	۱۶۶۵	۲۳۲	۶	۱	۱	۰	۰
فارس.....	۱۰۶۰۹	۹۵۵۵	۱۰۰۲	۴۲	۰	۱	۲	۷
قزوین.....	۲۱۵۵	۱۸۶۹	۲۸۴	۲	۰	۰	۰	۰
قم.....	۴۴۰۵	۳۳۴۶	۱۰۵۸	۰	۰	۰	۱	۰
کردستان.....	۲۶۰۹	۲۱۳۷	۴۶۵	۷	۰	۰	۰	۰
کرمان.....	۵۵۱۰	۵۰۸۴	۴۰۸	۱۵	۲	۰	۰	۱
کرمانشاه.....	۲۰۸۹	۱۹۷۸	۹۹	۹	۳	۰	۰	۰
کهگیلویه و بویراحمد.....	۹۰۴	۷۵۸	۱۱۷	۲۸	۰	۱	۰	۰
گلستان.....	۱۴۸۱	۱۱۰۱	۳۷۲	۵	۳	۰	۰	۰
گیلان.....	۶۵۷۸	۵۸۱۹	۷۴۵	۱۴	۰	۰	۰	۰
لرستان.....	۲۱۴۳	۱۹۶۷	۱۶۶	۹	۰	۰	۱	۰
مازندران.....	۵۹۹۸	۴۹۴۷	۱۰۲۲	۲۴	۱	۲	۲	۰
مرکزی.....	۲۶۸۹	۲۲۵۱	۴۳۱	۴	۲	۱	۰	۰
هرمزگان.....	۲۱۶۵	۱۷۴۶	۳۹۵	۲۱	۰	۰	۰	۳
همدان.....	۲۳۲۱	۲۰۷۶	۲۳۹	۵	۰	۰	۱	۰
یزد.....	۱۳۰۸	۱۲۲۳	۷۲	۱۳	۰	۰	۰	۰

۱۱- تعداد پروانه‌های احداث ساختمان مسکونی برحسب مساحت زمین و استان: نیمه‌ی اول ۱۳۹۵

استان (نقاط شهری)	جمع	۱۰۰ مترمربع و کمتر	۱۰۱-۱۵۱ مترمربع	۱۵۱-۲۰۰ مترمربع	۲۰۱-۲۵۰ مترمربع	۲۵۱-۳۰۰ مترمربع	۳۰۱-۵۰۰ مترمربع	۵۰۱ مترمربع و بیش‌تر
کل کشور.....	۴۸۲۴۹	۲۵۴۲	۶۵۱۹	۱۳۸۵۵	۱۰۳۷۰	۶۱۲۵	۶۳۰۲	۲۵۳۶
کل کشور(بجز شهر تهران).....	۴۴۵۸۲	۲۲۲۰	۵۸۵۸	۱۳۲۲۲	۹۶۷۰	۵۷۰۶	۵۶۳۱	۲۲۷۵
آذربایجان شرقی.....	۱۹۵۶	۱۷۲	۲۶۰	۶۹۰	۴۳۱	۱۸۹	۱۵۵	۵۹
آذربایجان غربی.....	۲۴۷۶	۳۸۲	۶۰۱	۷۶۴	۳۸۹	۲۰۷	۱۰۳	۳۰
اردبیل.....	۹۲۹	۹۷	۱۴۹	۳۴۷	۱۶۱	۷۰	۸۲	۲۳
اصفهان.....	۵۳۹۹	۱۸۴	۶۹۴	۲۱۰۸	۱۱۷۷	۵۲۵	۵۱۸	۱۹۳
البرز.....	۷۱۲	۵۲	۸۹	۱۱۷	۹۲	۶۱	۱۲۶	۱۷۵
ایلام.....	۶۶۰	۳۰	۱۰۳	۲۵۹	۱۵۷	۵۷	۵۰	۴
بوشهر.....	۱۳۴۳	۸	۴۵	۲۶۲	۴۴۸	۲۷۰	۲۴۰	۷۰
تهران.....	۵۷۶۲	۵۵۷	۱۱۴۴	۱۲۳۶	۹۴۹	۵۱۶	۸۴۴	۵۱۶
بجز شهر تهران.....	۲۰۹۵	۲۳۵	۴۸۲	۶۰۳	۲۴۹	۹۷	۱۷۳	۲۵۵
شهر تهران.....	۳۶۶۷	۳۲۲	۶۶۱	۶۳۳	۷۰۰	۴۱۹	۶۷۱	۲۶۱
چهارمحال و بختیاری.....	۸۳۳	۱۶	۱۵۳	۲۹۷	۱۷۱	۹۳	۶۶	۳۷
خراسان جنوبی.....	۴۷۶	۴	۲۵	۱۵۶	۱۰۹	۹۸	۷۳	۱۱
خراسان رضوی.....	۲۷۲۱	۱۹۲	۴۵۱	۶۰۵	۶۶۵	۳۲۸	۳۰۳	۱۷۷
خراسان شمالی.....	۵۹۰	۱۸	۹۱	۲۸۲	۱۰۹	۴۷	۳۱	۱۲
خوزستان.....	۳۰۴۲	۱۶۳	۴۹۴	۹۸۶	۷۴۸	۳۲۶	۲۷۷	۴۸
زنجان.....	۸۶۵	۶۳	۱۱۲	۴۴۴	۱۳۱	۴۳	۶۰	۱۲
سمنان.....	۴۸۹	۳	۳۸	۱۶۹	۱۲۹	۸۵	۴۸	۱۷
سیستان و بلوچستان.....	۸۴۵	۲۲	۷۳	۲۰۷	۲۲۰	۱۶۷	۱۳۲	۲۴
فارس.....	۳۸۷۶	۴۱	۱۸۶	۷۲۹	۱۰۶۴	۷۶۸	۸۲۰	۲۶۸
قزوین.....	۷۱۷	۱۴	۷۱	۳۳۰	۱۴۷	۵۷	۷۴	۲۴
قم.....	۸۵۳	۶۲	۳۳۹	۲۱۸	۱۰۱	۶۶	۳۳	۳۴
کردستان.....	۱۰۴۹	۱۵۰	۲۶۸	۴۵۷	۱۱۷	۳۲	۱۶	۹
کرمان.....	۳۳۰۳	۲۵	۹۳	۴۷۲	۹۳۶	۸۳۷	۷۹۲	۱۴۸
کرمانشاه.....	۸۹۵	۷۶	۲۲۸	۳۸۷	۱۱۴	۴۴	۳۹	۷
کهگیلویه و بویراحمد.....	۵۲۵	۱۰	۳۲	۱۵۸	۱۵۴	۱۰۲	۵۶	۱۳
گلستان.....	۵۲۴	۸	۴۸	۱۱۶	۱۳۴	۷۹	۱۱۰	۲۹
گیلان.....	۱۸۸۹	۴۳	۱۹۴	۴۰۴	۳۷۰	۲۶۸	۴۱۹	۱۹۱
لرستان.....	۹۷۳	۴۰	۱۴۷	۴۴۸	۱۵۳	۸۹	۸۴	۱۲
مازندران.....	۱۶۶۰	۲۶	۱۳۵	۲۹۳	۳۲۵	۲۶۹	۴۲۰	۱۹۲
مرکزی.....	۶۷۸	۲۰	۷۱	۲۰۶	۱۵۹	۱۱۰	۷۹	۳۳
هرمزگان.....	۶۴۹	۱۵	۳۹	۱۳۸	۱۲۹	۱۶۲	۱۰۷	۵۹
همدان.....	۷۴۸	۴۸	۱۲۱	۲۹۷	۱۶۱	۵۲	۴۸	۲۱
یزد.....	۸۱۲	۱	۲۵	۲۷۳	۲۲۰	۱۰۸	۹۷	۸۸

۱۲- تعداد پروانه‌های احداث ساختمان مسکونی برحسب مساحت زیربنا و استان: نیمه اول ۱۳۹۵

استان (نقاط شهری)	جمع	۱۰۰ مترمربع و کمتر	۱۰۱-۱۵۱ مترمربع	۱۵۱-۲۰۰ مترمربع	۲۰۱-۲۵۰ مترمربع	۲۵۱-۳۰۰ مترمربع	۳۰۱-۵۰۰ مترمربع	۵۰۱ مترمربع و بیش‌تر
کل کشور.....	۴۸۲۴۹	۴۶۰۵	۱۴۰۹	۶۰۷۰	۴۵۲۶	۴۱۱۰	۹۱۵۲	۱۱۳۷۷
کل کشور(بجز شهر تهران).....	۴۴۵۸۲	۴۶۰۲	۸۴۰۳	۶۰۶۱	۴۴۹۵	۴۰۱۰	۸۳۲۹	۸۶۸۲
آذربایجان شرقی.....	۱۹۵۶	۱۰۶	۲۰۱	۱۴۸	۱۸۵	۲۰۷	۴۱۷	۶۹۲
آذربایجان غربی.....	۲۴۷۶	۲۹۴	۵۰۵	۳۸۶	۳۱۲	۳۲۹	۳۷۰	۲۸۰
اردبیل.....	۹۲۹	۱۱۷	۱۴۰	۷۹	۷۳	۸۳	۱۶۵	۲۷۲
اصفهان.....	۵۳۹۹	۲۲۸	۸۶۶	۵۵۶	۶۸۲	۷۴۷	۱۳۱۵	۱۰۰۵
البرز.....	۷۱۲	۳۰	۵۹	۴۲	۳۹	۲۷	۹۱	۴۲۴
ایلام.....	۶۶۰	۹۸	۲۵۲	۹۲	۴۲	۳۲	۸۰	۶۴
بوشهر.....	۱۳۴۳	۱۲۸	۳۲۱	۲۷۱	۱۱۱	۹۴	۱۸۵	۲۳۳
تهران.....	۵۷۶۲	۶۹	۱۵۱	۱۸۸	۲۳۳	۲۸۰	۱۶۵۹	۳۱۸۲
بجز شهر تهران.....	۲۰۹۵	۶۶	۱۴۵	۱۷۹	۲۰۲	۱۸۰	۸۳۶	۴۸۷
شهر تهران.....	۳۶۶۷	۳	۶	۹	۳۱	۱۰۰	۸۲۳	۲۶۹۵
چهارمحال و بختیاری.....	۸۳۳	۷۸	۱۵۹	۱۴۱	۱۱۹	۹۷	۱۷۳	۶۶
خراسان جنوبی.....	۴۷۶	۸۳	۱۳۰	۶۸	۴۷	۴۰	۵۸	۵۰
خراسان رضوی.....	۲۷۲۱	۴۶۶	۴۱۷	۳۰۸	۱۹۵	۲۲۵	۳۵۵	۷۵۵
خراسان شمالی.....	۵۹۰	۱۳۰	۸۳	۳۰	۶۸	۸۵	۱۲۱	۷۳
خوزستان.....	۳۰۴۲	۵۲۸	۸۰۸	۴۴۷	۲۵۵	۲۵۰	۳۹۶	۲۵۸
زنجان.....	۸۶۵	۸۳	۱۴۲	۹۱	۱۳۵	۹۹	۲۱۳	۱۰۲
سمنان.....	۴۸۹	۱۹	۸۶	۵۸	۴۲	۳۴	۹۳	۱۵۷
سیستان و بلوچستان.....	۸۴۵	۱۳۳	۱۵۱	۱۶۴	۸۰	۶۵	۱۴۴	۱۰۸
فارس.....	۳۸۷۶	۱۶۶	۹۳۵	۸۲۸	۳۱۲	۲۲۹	۶۲۷	۷۷۹
قزوین.....	۷۱۷	۸۲	۷۸	۴۱	۶۴	۴۹	۱۷۷	۲۲۶
قم.....	۸۵۳	۶۴	۷۰	۱۴۵	۹۰	۴۴	۲۶۴	۱۷۶
کردستان.....	۱۰۴۹	۵۹	۱۰۲	۱۳۷	۲۱۱	۱۰۸	۲۶۶	۱۶۶
کرمان.....	۳۳۰۳	۶۲۱	۱۰۷۹	۶۹۵	۱۸۶	۲۰۷	۲۹۲	۲۲۳
کرمانشاه.....	۸۹۵	۹۰	۱۳۷	۱۳۲	۱۴۶	۱۰۰	۱۵۶	۱۳۴
کهگیلویه و بویراحمد.....	۵۲۵	۴۷	۲۰۵	۱۰۴	۴۱	۳۲	۶۴	۳۲
گلستان.....	۵۲۴	۱۱۳	۷۳	۳۸	۶۷	۴۰	۱۰۰	۹۳
گیلان.....	۱۸۸۹	۲۹۰	۱۷۰	۱۹۸	۲۵۰	۱۴۱	۳۴۹	۴۹۱
لرستان.....	۹۷۳	۱۰۰	۲۵۴	۱۱۱	۱۶۲	۱۱۳	۱۵۶	۷۷
مازندران.....	۱۶۶۰	۷۱	۱۸۱	۱۵۲	۱۵۶	۱۳۵	۳۸۲	۵۸۳
مرکزی.....	۶۷۸	۵۸	۱۰۷	۶۸	۴۸	۵۴	۱۱۹	۲۲۴
هرمزگان.....	۶۴۹	۱۴۳	۱۷۴	۸۸	۲۳	۳۳	۷۱	۱۱۷
همدان.....	۷۴۸	۷۵	۱۳۶	۶۱	۷۹	۶۹	۱۵۳	۱۷۵
یزد.....	۸۱۲	۳۶	۲۳۷	۲۰۳	۷۳	۶۲	۱۴۱	۶۰

۱۳- تعداد پروانه‌های احداث ساختمان مسکونی برحسب تعداد طبقات ساختمان و استان: نیمه‌ی اول ۱۳۹۵

استان (نقاط شهری)	جمع	۱ طبقه	۲ طبقه	۳ طبقه	۴ طبقه	۵ طبقه و بیش‌تر
کل کشور.....	۴۸۲۴۹	۱۴۸۰۱	۱۲۷۷۲	۶۷۱۳	۴۵۳۴	۹۴۲۹
کل کشور (بجز شهر تهران).....	۴۴۵۸۲	۱۴۷۹۸	۱۲۷۶۴	۶۶۶۳	۴۳۶۳	۵۹۹۴
آذربایجان شرقی.....	۱۹۵۶	۳۳۹	۴۵۲	۳۶۹	۲۱۵	۵۸۱
آذربایجان غربی.....	۲۴۷۶	۴۹۸	۱۲۸۱	۳۶۸	۱۴۸	۱۸۱
اردبیل.....	۹۲۹	۲۳۶	۱۹۵	۱۸۱	۷۶	۲۴۱
اصفهان.....	۵۳۹۹	۱۱۱۳	۲۰۳۵	۱۲۰۳	۴۵۱	۵۹۷
البرز.....	۷۱۲	۴۲	۱۳۲	۹۲	۵۶	۳۹۰
ایلام.....	۶۶۰	۴۲۸	۹۴	۷۹	۳۶	۲۳
بوشهر.....	۱۳۴۳	۷۲۶	۳۱۲	۱۳۲	۱۲۵	۴۸
تهران.....	۵۷۶۲	۶۷	۲۲۹	۷۵۰	۹۱۹	۳۷۹۷
بجز شهر تهران.....	۲۰۹۵	۶۴	۲۲۱	۷۰۰	۷۴۸	۳۶۲
شهر تهران.....	۳۶۶۷	۳	۸	۵۰	۱۷۱	۳۴۳۵
چهارمحال و بختیاری.....	۸۳۳	۲۵۹	۳۱۳	۱۸۱	۴۲	۳۸
خراسان جنوبی.....	۴۷۶	۲۵۴	۱۲۴	۴۷	۳۳	۱۸
خراسان رضوی.....	۲۷۲۱	۸۰۴	۵۴۰	۲۲۰	۳۵۴	۸۰۳
خراسان شمالی.....	۵۹۰	۲۰۴	۱۷۱	۱۱۴	۷۹	۲۲
خوزستان.....	۳۰۴۲	۱۵۳۰	۱۰۶۴	۱۱۹	۶۲	۲۶۷
زنجان.....	۸۶۵	۱۹۳	۲۷۱	۲۶۷	۶۵	۶۹
سمنان.....	۴۸۹	۱۰۵	۱۷۴	۷۳	۶۰	۷۷
سیستان و بلوچستان.....	۸۴۵	۴۵۶	۲۲۲	۱۰۱	۴۵	۲۱
فارس.....	۳۸۷۶	۱۹۶۷	۹۲۳	۲۶۷	۲۴۹	۴۷۰
قزوین.....	۷۱۷	۱۵۸	۱۳۴	۸۸	۱۵۷	۱۸۰
قم.....	۸۵۳	۱۰۰	۲۶۱	۱۶۵	۱۸۷	۱۴۰
کردستان.....	۱۰۴۹	۱۲۷	۴۱۹	۲۶۳	۱۳۶	۱۰۴
کرمان.....	۳۳۰۳	۲۴۵۹	۵۴۶	۱۱۵	۶۰	۱۲۳
کرمانشاه.....	۸۹۵	۱۶۷	۳۳۹	۲۵۴	۵۵	۸۰
کهگیلویه و بویراحمد.....	۵۲۵	۳۳۶	۱۱۰	۵۳	۲۰	۶
گلستان.....	۵۲۴	۱۹۰	۱۷۹	۷۹	۴۹	۲۷
گیلان.....	۱۸۸۹	۴۱۶	۶۲۹	۱۵۶	۲۸۹	۳۹۹
لرستان.....	۹۷۳	۳۶۱	۳۴۲	۱۸۱	۳۸	۵۱
مازندران.....	۱۶۶۰	۱۹۰	۵۴۰	۳۵۴	۳۲۳	۲۵۳
مرکزی.....	۶۷۸	۱۶۶	۱۷۴	۱۱۰	۴۶	۱۸۲
هرمزگان.....	۶۴۹	۳۷۰	۱۲۳	۵۲	۲۶	۷۸
همدان.....	۷۴۸	۱۹۳	۲۰۳	۱۳۵	۶۷	۱۵۰
یزد.....	۸۱۲	۳۴۷	۲۴۱	۱۴۵	۶۶	۱۳

۱۴- تعداد پروانه‌های احداث ساختمان مسکونی برحسب نوع اسکلت و مصالح عمده به‌کار رفته در ساختمان و استان:
نیمه اول ۱۳۹۵

استان (نقاط شهری)	کل	فلزی	بتون آرمه	سایر			
				جمع	آجر و آهن	آجر و چوب	بلوک سیمانی
کل کشور	۴۸۲۴۹	۹۷۲۷	۲۸۶۱۸	۹۹۰۴	۹۱۷۳	۵۷	۶۷۴
کل کشور (بجز شهر تهران)	۴۴۵۸۲	۸۶۶۰	۲۶۰۲۳	۹۸۹۹	۹۱۶۸	۵۷	۶۷۴
آذربایجان شرقی	۱۹۵۶	۶۳	۱۷۸۰	۱۱۳	۱۱۳	.	.
آذربایجان غربی	۲۴۷۶	۳۳۹	۱۷۸۷	۳۵۰	۳۴۸	۱	۱
اردبیل	۹۲۹	۲۱۸	۶۵۷	۵۴	۵۲	.	۲
اصفهان	۵۳۹۹	۳۵۴	۴۷۸۵	۲۶۰	۲۵۳	.	۷
البرز	۷۱۲	۶۴	۶۴۸
ایلام	۶۶۰	۱۵	۲۲۲	۴۲۳	۴۲۲	۱	.
بوشهر	۱۳۴۳	۱۱	۸۰۴	۵۲۸	۲۲۹	۱	۲۹۸
تهران	۵۷۶۲	۱۵۹۸	۴۱۵۸	۶	۵	.	۱
بجز شهر تهران	۲۰۹۵	۵۳۱	۱۵۶۳	۱	.	.	۱
شهر تهران	۳۶۶۷	۱۰۶۷	۲۵۹۵	۵	۵	.	.
چهارمحال و بختیاری	۸۳۳	.	۶۴۵	۱۸۸	۱۸۵	.	۳
خراسان جنوبی	۴۷۶	۴۱۶	۳۴	۲۶	۲۵	.	۱
خراسان رضوی	۲۷۲۱	۲۵۶۷	۱۰۰	۵۴	۳۱	.	۲۳
خراسان شمالی	۵۹۰	۶۵	۵۰۰	۲۵	۲۵	.	.
خوزستان	۳۰۴۲	۱۳۱	۹۷۷	۱۹۳۴	۱۸۳۹	۱۸	۷۷
زنجان	۸۶۵	۶۸	۷۲۹	۶۸	۶۵	.	۳
سمنان	۴۸۹	۱۱	۴۷۱	۷	۷	.	.
سیستان و بلوچستان	۸۴۵	۱۵۹	۳۰۴	۳۸۲	۳۵۹	۲۱	۲
فارس	۳۸۷۶	۲۹۶	۹۸۰	۲۶۰۰	۲۵۶۵	۱	۳۴
قزوین	۷۱۷	۲۲۵	۴۹۲
قم	۸۵۳	۳۴۱	۴۸۰	۳۲	۳۲	.	.
کردستان	۱۰۴۹	۱۲۱	۷۰۱	۲۲۷	۲۲۷	.	.
کرمان	۳۳۰۳	۶۸۳	۱۲۷۹	۱۳۴۱	۱۳۲۹	۱۲	.
کرمانشاه	۸۹۵	۳۵۸	۳۷۴	۱۶۳	۱۶۲	.	۱
کهگیلویه و بویراحمد	۵۲۵	۱۱۰	۱۴۷	۲۶۸	۱۴۳	۲	۱۲۳
گلستان	۵۲۴	۱	۵۱۹	۴	۴	.	.
گیلان	۱۸۸۹	۲۵	۱۸۵۵	۹	۲	.	۷
لرستان	۹۷۳	۸۳۷	۱۳۰	۶	۶	.	.
مازندران	۱۶۶۰	۲۴	۱۶۲۷	۹	۴	.	۵
مرکزی	۶۷۸	۲۲۲	۴۵۲	۴	۴	.	.
هرمزگان	۶۴۹	۱	۴۵۴	۱۹۴	۱۰۹	.	۸۵
همدان	۷۴۸	۳۹۰	۲۹۲	۶۶	۶۵	.	۱
یزد	۸۱۲	۱۴	۲۳۵	۵۶۳	۵۶۳	.	.

۱۵- تعداد پروانه‌های احداث ساختمان مسکونی برحسب تعداد واحد مسکونی و استان: نیمه‌ی اول ۱۳۹۵

استان (نقاط شهری)	جمع	۱ واحدی	۲ واحدی	۳ واحدی	۴ واحدی	۵ واحدی و بیش‌تر
کل کشور.....	۴۸۲۴۹	۲۰۳۳۹	۱۲۵۸۰	۴۹۲۹	۳۳۸۱	۷۰۲۰
کل کشور(بجز شهر تهران).....	۴۴۵۸۲	۲۰۲۱۵	۱۲۴۸۴	۴۳۹۵	۲۶۶۲	۴۷۲۶
آذربایجان شرقی.....	۱۹۵۶	۵۲۶	۵۵۰	۱۹۲	۲۵۴	۴۳۴
آذربایجان غربی.....	۲۴۷۶	۱۲۳۹	۹۰۱	۱۶۵	۸۹	۸۲
اردبیل.....	۹۲۹	۳۴۱	۲۵۵	۷۹	۱۱۱	۱۴۳
اصفهان.....	۵۳۹۹	۱۴۷۱	۲۲۸۴	۸۰۵	۲۹۲	۵۴۷
البرز.....	۷۱۲	۱۵۷	۹۴	۴۲	۱۵۱	۲۶۸
ایلام.....	۶۶۰	۴۸۲	۱۱۰	۳۴	۹	۲۵
بوشهر.....	۱۳۴۳	۷۹۷	۲۷۵	۱۱۶	۴۶	۱۰۹
تهران.....	۵۷۶۲	۵۳۶	۷۷۰	۹۸۲	۹۳۳	۲۵۴۱
بجز شهر تهران.....	۲۰۹۵	۵۱۲	۶۷۴	۴۴۸	۲۱۴	۲۴۷
شهر تهران.....	۳۶۶۷	۲۴	۹۶	۵۳۴	۷۱۹	۲۲۹۴
چهارمحال و بختیاری.....	۸۳۳	۳۰۲	۴۰۱	۹۵	۲۱	۱۴
خراسان جنوبی.....	۴۷۶	۳۲۴	۹۴	۲۷	۱۸	۱۳
خراسان رضوی.....	۲۷۲۱	۱۲۲۸	۶۷۶	۲۲۰	۱۸۹	۴۰۸
خراسان شمالی.....	۵۹۰	۲۷۵	۱۹۴	۸۴	۱۸	۱۹
خوزستان.....	۳۰۴۲	۱۶۸۰	۶۹۰	۱۵۴	۲۳۱	۲۸۷
زنجان.....	۸۶۵	۳۶۰	۳۸۲	۵۲	۲۳	۴۸
سمنان.....	۴۸۹	۱۷۶	۱۵۵	۵۶	۵۳	۴۹
سیستان و بلوچستان.....	۸۴۵	۵۱۹	۲۱۷	۴۳	۲۱	۴۵
فارس.....	۳۸۷۶	۲۲۳۳	۸۱۴	۲۲۴	۱۱۹	۴۸۶
قزوین.....	۷۱۷	۲۲۰	۱۵۸	۱۳۹	۱۴۰	۶۰
قم.....	۸۵۳	۱۱۱	۳۳۵	۲۵۰	۴۸	۱۰۹
کردستان.....	۱۰۴۹	۴۰۷	۴۰۷	۱۲۶	۶۷	۴۲
کرمان.....	۳۳۰۳	۲۴۸۸	۵۲۷	۱۱۳	۵۳	۱۲۲
کرمانشاه.....	۸۹۵	۳۱۶	۳۶۸	۱۱۵	۳۵	۶۱
کهگیلویه و بویراحمد.....	۵۲۵	۳۸۴	۹۴	۲۵	۱۱	۱۱
گلستان.....	۵۲۴	۲۹۰	۱۳۰	۳۳	۲۳	۴۸
گیلان.....	۱۸۸۹	۷۸۰	۳۸۲	۲۳۷	۱۴۸	۳۴۲
لرستان.....	۹۷۳	۵۱۶	۳۰۶	۵۳	۴۰	۵۸
مازندران.....	۱۶۶۰	۶۵۰	۳۵۴	۲۵۹	۹۹	۲۹۸
مرکزی.....	۶۷۸	۲۷۱	۱۶۳	۴۰	۷۹	۱۲۵
هرمزگان.....	۶۴۹	۴۱۹	۹۹	۲۴	۱۹	۸۸
همدان.....	۷۴۸	۲۷۰	۲۳۳	۸۲	۳۷	۱۲۶
یزد.....	۸۱۲	۵۷۱	۱۶۲	۶۳	۴	۱۲

۱۶- پروانه‌های احداث ساختمان برحسب تعداد طبقات، مساحت زمین، زیربنا و تعداد واحد مسکونی پیش‌بینی شده در آن‌ها در نقاط شهری استان آذربایجان شرقی: نیمه‌ی اول ۱۳۹۵

تعداد واحد مسکونی	مساحت زیربنا (مترمربع)	مساحت زمین (مترمربع)	تعداد پروانه احداث ساختمان بر حسب طبقه				شهر
			۳ طبقه و بیشتر	۲ طبقه	۱ طبقه	جمع	
۱۵۶۵	۱۴۶۹۵۱۶	۷۳۷۹۳۰	۱۵۴۱	۵۱۹	۴۸۶	۲۶۱۶	استان
۲۲	۲۹۲۴	۵۳۵۵	۲	۶	۱۱	۱۹	آبش احمد
۹۰	۱۶۶۴۲	۱۲۰۱۸	۲۲	۱۸	۶	۴۶	آذرشهر
۱۶	۲۱۸۶	۳۸۵۰	۰	۶	۹	۱۵	آقکند
۳۴	۵۰۶۸	۲۹۸۸	۶	۵	۳	۱۴	اچاچی
۵۱	۹۹۰۵	۵۵۶۳	۹	۱۰	۲	۲۱	اسکو
۱۶۲	۲۶۱۱۲	۱۵۹۳۹	۲۹	۲۵	۲۸	۸۲	اهر
۸۰	۲۵۷۱۸	۲۴۹۰۸	۱۳	۲۷	۱۶	۵۶	ایلخچی
۱۵	۶۳۱۹	۱۳۲۳۳	۴	۴	۰	۸	باسمنج
۱۹	۲۱۶۴	۳۳۷۴	۱	۳	۱۴	۱۸	بخشایش
۵۸	۱۳۶۹۲	۶۰۴۰	۲۳	۸	۰	۳۱	بستان آباد
۱۴۵	۲۳۴۶۹	۱۵۵۳۱	۴۱	۲۶	۱۵	۸۲	بناب
۰	۰	۰	۰	۰	۰	۰	بناب مرند
۵۳۰۱	۸۳۷۸۷۱	۲۴۰۲۶۷	۸۶۹	۳۷	۶۷	۹۷۳	تبریز
۱۲	۲۲۸۵	۱۶۸۶	۲	۴	۲	۸	ترک
۳۷	۶۲۹۰	۴۱۷۳	۱۰	۶	۳	۱۹	ترکمانچای
۳۴	۳۹۶۱	۳۱۰۱۷	۰	۱۳	۱۰	۲۳	تسوج
۵	۸۸۱	۴۱۹	۲	۰	۱	۳	تیکمه داش
۱۳	۱۶۶۳	۲۱۳۵	۲	۲	۶	۱۰	تیمورلو
۵۸	۱۲۹۵۴	۶۱۱۵	۱۵	۹	۱	۲۵	جلفا
۳	۳۹۰	۱۱۶۳	۰	۰	۳	۳	جوان قلعه
۲	۲۸۹	۵۱۸	۰	۰	۲	۲	خاروانا
۱۳	۱۹۰۲	۹۸۴۳	۰	۵	۵	۱۰	خامنه
۱	۲۱	۱۷۴۹	۰	۱	۰	۱	خداجو(خراجو)
۸۳	۱۴۴۴۲	۱۸۷۲۵	۱۲	۱۴	۱۶	۴۲	خسروشاه

۱۶- پروانه‌های احداث ساختمان برحسب تعداد طبقات، مساحت زمین، زیربنا و تعداد واحد مسکونی پیش‌بینی شده در آن‌ها در نقاط شهری استان آذربایجان شرقی: نیمه‌ی اول ۱۳۹۵ (دنباله)

تعداد واحد مسکونی	مساحت زیربنا (مترمربع)	مساحت زمین (مترمربع)	تعداد پروانه احداث ساختمان بر حسب طبقه				شهر
			۳ طبقه و بیش‌تر	۲ طبقه	۱ طبقه	جمع	
۲۴	۳۱۷۴	۲۸۹۴	۱	۷	۶	۱۴	خمارلو
۱	۴۱۵	۲۹۶	۰	۱	۱	۲	خواجه
۹	۸۹۳	۱۷۶۹	۰	۳	۴	۷	دوزدوزان
۱۷	۳۴۱۷	۵۷۸۰	۰	۵	۱۱	۱۶	زرنق
۵	۹۰۲	۱۲۵۳	۰	۴	۱	۵	زنوز
۱۳۸	۲۹۳۷۳	۱۸۲۹۱	۲۶	۴۷	۲۳	۹۶	سراب
۳۵	۱۱۴۴۲	۸۰۰۴	۱۹	۱۰	۴	۳۳	سررود
۱۳۶	۲۹۳۱۹	۱۲۲۶۷	۳۶	۸	۴	۴۸	سهند
۱۰	۲۹۳۱	۳۱۷۰	۳	۳	۱	۷	سیس
۰	۰	۰	۰	۰	۰	۰	سیه رود
۴۳	۱۱۸۲۷	۶۷۶۲	۱۴	۶	۸	۲۸	شبستر
۵	۵۷۳	۱۰۵۰	۰	۰	۵	۵	شربیان
۱۲	۲۵۱۶	۲۹۵۷	۱	۴	۶	۱۱	شرفخانه
۱۰	۱۵۱۶	۱۵۳۶	۱	۲	۴	۷	شندآباد
۴۴	۸۹۵۰	۱۴۱۲۰	۹	۵	۳	۱۷	صوفیان
۶۲۸	۱۱۱۷۶۹	۵۱۰۷۷	۱۰۱	۵۲	۴۲	۱۹۵	عجب شیر
۲۳	۴۱۵۳	۲۴۹۵	۴	۱۰	۱	۱۵	قره آغاج
۲۰	۴۴۱۶	۱۰۹۸۰	۵	۳	۳	۱۱	کشکسرای
۱۸	۱۸۸۲	۳۳۰۸	۰	۴	۹	۱۳	کلوانق
۳۶	۷۷۹۷	۸۴۸۸	۱۰	۹	۶	۲۵	کلیبر
۲۸	۳۸۱۲	۵۲۵۵	۱	۹	۸	۱۸	کوزه کنان
۱۴	۳۷۵۲	۱۸۰۴	۴	۶	۱	۱۱	گوگان
۳۹	۷۴۵۲	۴۲۶۴	۱۰	۵	۶	۲۱	لیلان
۱۵	۳۱۴۳	۴۸۳۹	۱	۴	۷	۱۲	مبارک شهر
۴۴۴	۷۴۱۳۳	۳۲۶۰۸	۱۱۱	۲۱	۶	۱۳۸	مراغه

۱۶- پروانه‌های احداث ساختمان برحسب تعداد طبقات، مساحت زمین، زیربنا و تعداد واحد مسکونی پیش‌بینی شده در آن‌ها در نقاط شهری استان آذربایجان شرقی: نیمه‌ی اول ۱۳۹۵ (دنباله)

تعداد واحد مسکونی	مساحت زیربنا (مترمربع)	مساحت زمین (مترمربع)	تعداد پروانه احداث ساختمان بر حسب طبقه				شهر
			۳ طبقه و بیش‌تر	۲ طبقه	۱ طبقه	جمع	
۶۷	۱۲۰۸۰	۸۷۷۹	۲۴	۹	۶	۳۹	مرند
۱۱۰	۳۶۲۶۹	۲۹۲۵۶	۱۸	۴۱	۱۴	۷۳	ملکان
۱۴	۲۳۱۴	۱۴۲۸۵	۱	۶	۲	۹	ممقان
۲۰	۲۸۶۴	۴۴۷۹	۰	۸	۱۳	۲۱	مهربان
۱۲۴	۲۶۷۶۶	۱۱۷۵۹	۳۸	۱۷	۶	۶۱	میانه
۱۰	۱۹۷۲	۳۲۸۸	۲	۲	۳	۷	نظرکهریزی
۱۱۰	۲۲۸۲۲	۱۴۵۵۷	۳۰	۱۳	۹	۵۲	هادیشهر
۲۷	۳۶۱۴	۳۸۰۱	۰	۸	۱۶	۲۴	هریس
۳۲	۶۷۵۹	۶۵۰۰	۷	۱۴	۶	۲۷	هشترود
۱۵	۱۸۷۸	۲۳۸۳	۰	۵	۷	۱۲	هوراند
۹	۱۲۸۴	۱۹۸۹	۱	۲	۳	۶	وایقان
۱۶	۳۷۱۰	۳۸۶۵	۱	۷	۷	۱۵	ورزقان
۳	۴۷۹	۱۱۱۳	۰	۰	۴	۴	یامچی

مرکز آمار ایران

۱۷- پروانه‌های احداث ساختمان برحسب تعداد طبقات، مساحت زمین، زیربنا و تعداد واحد مسکونی پیش‌بینی شده در آن‌ها در نقاط شهری استان آذربایجان غربی: نیمه‌ی اول ۱۳۹۵

تعداد واحد مسکونی	مساحت زیربنا (مترمربع)	مساحت زمین (مترمربع)	تعداد پروانه احداث ساختمان بر حسب طبقه				شهر
			جمع	۱ طبقه	۲ طبقه	۳ طبقه و بیش‌تر	
۵۹۹۲	۱۰۶۸۱۷۴	۶۹۴۲۴۲	۲۹۴۹	۵۸۵	۱۴۴۵	۹۱۹	استان.....
۴	۵۶۷	۹۰۴	۴	۳	۱	۰	آواجیق.....
۲۵۱۹	۴۸۸۹۰۹	۲۳۷۱۴۴	۹۴۰	۱۱۱	۴۱۲	۴۱۷	ارومیه.....
۵۱	۶۹۸۵	۶۴۹۵	۳۴	۱۵	۱۸	۱	اشنویه.....
۱۰	۸۸۱	۱۵۴۱	۸	۶	۲	۰	ایواوغلی.....
۲۲	۲۹۷۰	۳۹۸۹	۱۵	۶	۸	۱	باروق.....
۵۳	۹۲۱۷	۵۶۵۶	۲۹	۰	۶	۲۳	بازرگان.....
۶۳۷	۱۰۰۶۵۲	۵۸۳۲۰	۳۹۳	۳۱	۲۳۱	۱۳۱	بوکان.....
۴۹	۸۰۹۸	۷۶۱۷	۳۸	۱۷	۱۹	۲	پلدشت.....
۳۰۳	۴۱۳۲۳	۳۳۲۷۸	۱۶۶	۲۴	۱۲۱	۲۱	پیرانشهر.....
۴	۷۹۳	۱۱۴۰	۵	۴	۱	۰	تازه شهر.....
۲۱۲	۳۷۵۲۱	۵۲۴۶۶	۱۳۸	۴۴	۷۰	۲۴	تکاب.....
۵۵	۸۱۷۰	۱۱۴۳۰	۴۶	۳۰	۱۵	۱	چهاربرج.....
۱	۲۲۵	۲۴۱	۱	۰	۱	۰	خلیفان.....
۴۰۹	۷۱۸۱۹	۴۴۹۲۱	۲۰۹	۱۸	۹۹	۹۲	خوی.....
۲۲	۲۸۲۹	۶۶۷۳	۱۹	۱۲	۶	۱	دیزج دیز.....
۲۴	۲۴۵۵	۲۷۰۰	۱۹	۱۱	۸	۰	ربط.....
۲	۱۸۹	۷۸۸	۲	۲	۰	۰	زرآباد.....
۴۱	۴۹۷۰	۳۹۷۳	۳۱	۵	۲۱	۵	سردشت.....
۰	۲۴۴	۹۷	۲	۰	۱	۱	سرو.....
۱۳۹	۲۳۸۴۳	۱۷۱۶۲	۸۴	۹	۷۰	۵	سلماس.....
۰	۰	۰	۰	۰	۰	۰	سیلوانه.....
۲	۱۶۴	۳۷۱	۲	۲	۰	۰	سیمینه.....
۶۰	۸۴۹۳	۹۷۷۴	۴۷	۲۴	۲۰	۳	سیه چشمه.....
۹۴	۱۳۹۴۲	۱۴۸۲۸	۷۰	۳۶	۳۰	۴	شاهین دژ.....

۱۷- پروانه‌های احداث ساختمان برحسب تعداد طبقات، مساحت زمین، زیربنا و تعداد واحد مسکونی پیش‌بینی شده در آن‌ها در نقاط شهری استان آذربایجان غربی: نیمه‌ی اول ۱۳۹۵ (دنباله)

تعداد واحد مسکونی	مساحت زیربنا (مترمربع)	مساحت زمین (مترمربع)	تعداد پروانه احداث ساختمان بر حسب طبقه				شهر
			۳ طبقه و بیش‌تر	۲ طبقه	۱ طبقه	جمع	
۱۵۵	۱۸۳۷۷	۱۸۳۴۴	۴	۴۹	۵۳	۱۰۶	شوط
۲۲	۲۸۰۲	۶۴۰۵	۲	۵	۹	۱۶	فیروزق
۹۹	۱۸۱۳۰	۲۱۷۸۱	۳	۵۰	۲۷	۸۰	قره ضیاءالدین
۱	۲۳۷	۱۰۲۰	۰	۰	۱	۱	قطور
۰	۰	۰	۰	۰	۰	۰	قوشچی
۱۴	۲۳۵۰	۲۷۱۴	۲	۲	۸	۱۲	کشاوری
۱۱	۱۶۵۹	۲۵۹۶	۰	۵	۵	۱۰	گردکشانه
۸۹	۱۷۷۸۶	۹۲۷۹	۳۲	۱۳	۳	۴۸	ماکو
۱۶	۲۷۴۹	۲۸۶۰	۰	۵	۹	۱۴	محمدیار
۱۷	۲۴۳۵	۲۷۸۰	۰	۴	۱۳	۱۷	محمودآباد
۵	۴۹۳	۱۷۶۸	۰	۰	۵	۵	مرگنر
۶۰۹	۱۱۱۷۶۱	۵۳۱۳۰	۹۷	۶۶	۸	۱۷۱	مهاباد
۱۳۳	۲۷۸۷۳	۱۷۱۴۲	۳۹	۳۴	۶	۷۹	میاندوآب
۰	۰	۰	۰	۰	۰	۰	میرآباد
۰	۳۲۳	۱۰۰	۱	۰	۰	۱	نازک علیا
۳	۲۱۱	۳۸۲	۰	۰	۳	۳	نالوس
۹۴	۲۳۸۸۸	۳۰۹۳۴	۵	۴۸	۲۲	۷۵	نقده
۱۱	۱۸۴۱	۱۴۹۹	۲	۴	۳	۹	نوشین

۱۸- پروانه‌های احداث ساختمان برحسب تعداد طبقات، مساحت زمین، زیربنا و تعداد واحد مسکونی پیش‌بینی شده در آن‌ها در نقاط شهری استان اردبیل: نیمه‌ی اول ۱۳۹۵

تعداد واحد مسکونی	مساحت زیربنا (مترمربع)	مساحت زمین (مترمربع)	تعداد پروانه احداث ساختمان بر حسب طبقه				شهر
			۳ طبقه و بیش‌تر	۲ طبقه	۱ طبقه	جمع	
۳۰۱۲	۵۰۱۷۱۴	۳۱۴۴۵۸	۶۴۲	۲۶۸	۲۹۶	۱۲۰۶	استان
۳۶	۶۲۱۲	۴۹۹۱	۵	۱۲	۸	۲۵	آبی بیگلو
۱۹۹۳	۳۴۵۳۱۴	۱۷۱۰۱۱	۴۸۵	۹۶	۷۷	۶۵۸	اردبیل
۱۰	۱۸۴۴	۲۶۹۳	۰	۵	۳	۸	اسلام آباد
۱۹	۲۴۷۸	۲۶۶۹	۱	۷	۹	۱۷	اصلاندوز
۳۹	۵۸۶۱	۹۵۷۱	۳	۱۱	۱۲	۲۶	بيله سوار
۱۶۵	۲۲۱۹۷	۱۶۰۹۴	۲۸	۳۹	۲۸	۹۵	پارس آباد
۲	۱۳۵۹	۱۹۸۴	۰	۱	۲	۳	تازه کند
۱۲	۲۰۹۴	۲۰۰۶	۰	۵	۹	۱۴	تازه کندانگوت
۳۰	۳۵۶۲	۵۲۳۶	۳	۴	۱۱	۱۸	جعفرآباد
۵۸	۱۰۳۷۹	۵۸۴۳	۱۵	۸	۲	۲۵	خلخال
۳	۴۹۱	۵۱۴	۱	۰	۱	۲	رضی
۲۵۱	۳۹۶۶۴	۱۹۲۲۸	۲۷	۲	۲	۳۱	سرعین
۲۱	۲۳۴۴	۴۷۳۹	۱	۵	۱۰	۱۶	عنبران
۴	۴۲۷	۱۴۸۶	۰	۰	۴	۴	فخرآباد
۲	۲۰۸	۴۵۰	۰	۰	۲	۲	قصابه
۱۴	۱۷۴۸	۲۰۴۹	۲	۵	۴	۱۱	کلور
۴	۶۹۲	۱۰۳۷	۱	۱	۱	۳	کوراییم
۴۳	۵۳۰۶	۶۷۰۶	۳	۷	۲۷	۳۷	گرمی
۲۱	۳۷۶۸	۴۹۴۲	۳	۶	۱۱	۲۰	گیوئ
۵	۷۳۰	۱۷۸۸	۰	۱	۴	۵	لاهرود
۱۰	۱۶۵۱	۵۵۳۷	۱	۲	۵	۸	مرادلو
۱۳۰	۲۳۱۳۱	۱۶۹۰۶	۴۱	۲۵	۲۸	۹۴	مشگین شهر
۵۴	۹۳۱۶	۶۲۴۸	۱۶	۴	۱	۲۱	نمین
۴۳	۶۳۰۹	۱۲۶۹۸	۶	۷	۱۷	۳۰	نیر
۳۱	۳۴۶۵	۴۶۵۴	۰	۱۲	۹	۲۱	هشتجین
۱۲	۱۱۶۴	۳۳۷۸	۰	۳	۹	۱۲	هیر

۱۹- پروانه‌های احداث ساختمان برحسب تعداد طبقات، مساحت زمین، زیربنا و تعداد واحد مسکونی پیش‌بینی شده در آن‌ها در نقاط شهری استان اصفهان: نیمه‌ی اول ۱۳۹۵

تعداد واحد مسکونی	مساحت زیربنا (مترمربع)	مساحت زمین (مترمربع)	تعداد پروانه احداث ساختمان بر حسب طبقه				شهر
			۳ طبقه و بیش‌تر	۲ طبقه	۱ طبقه	جمع	
۱۵۸۲۱	۲۶۳۲۵۸۹	۲۰۹۲۱۰۹	۲۵۹۷	۲۳۶۶	۱۴۷۰	۶۴۳۳	استان.....
۲۳۷	۴۹۰۳۱	۱۲۷۷۹۴	۱۰	۸۵	۹۴	۱۸۹	آران و بیدگل
۴۰	۸۰۰۹	۴۸۶۰	۹	۱۹	۱	۲۹	ابریشم
۲۴	۳۲۸۲	۳۹۲۰	۲	۶	۱۱	۱۹	ابوزیدآباد
۳۱	۴۸۵۰	۵۰۲۰	۱	۹	۱۴	۲۴	اردستان
۶	۱۰۷۲	۱۸۰۲	۰	۲	۴	۶	اژیه
۲۰	۳۴۴۲	۲۹۰۴	۱	۷	۶	۱۴	اصغرآباد
۷۰۶۹	۱۲۰۲۳۳۱	۵۰۷۴۹۵	۱۵۵۱	۳۰۸	۱۳۲	۱۹۹۱	اصفهان
۲۵	۴۲۱۸	۴۲۷۲	۱	۱۶	۲	۱۹	افوس
۲	۲۰۳	۳۴۸	۰	۰	۲	۲	انارک
۲۱	۵۸۵۴	۳۸۸۳	۵	۱۰	۵	۲۰	ایمانشهر
۲۲	۳۵۷۴	۶۷۱۲	۱	۴	۱۶	۲۱	بادرود
۵۳	۹۶۱۲	۷۰۱۲	۱۱	۱۲	۲	۲۵	باغ بهادران
۱۳	۱۷۷۱	۱۴۶۸	۰	۶	۱	۷	باغشاد
۹	۱۱۲۴	۱۶۶۰	۰	۳	۳	۶	بافران
۱۷	۲۲۷۱	۲۲۸۴	۲	۴	۴	۱۰	برزک
۱۴	۱۳۷۲	۲۸۳۶	۰	۱	۱۳	۱۴	برف انبار
۳۰	۱۱۸۷۸	۸۸۵۸	۰	۱۶	۳	۱۹	بهاران شهر
۶۵۶	۸۳۰۲۸	۴۲۲۹۴	۱۲۷	۲۲	۱۶	۱۶۵	بهارستان
۲۲	۳۲۵۱	۳۷۹۴	۱	۷	۷	۱۵	بویین ومیاندشت
۴۲	۶۵۴۹	۵۴۸۶	۴	۱۶	۲	۲۲	پیربکران
۱۱	۱۹۹۷	۳۱۱۹	۰	۲	۹	۱۱	تودشک
۴۱	۸۰۱۹	۷۸۸۳	۰	۱۹	۹	۲۸	تیران
۵	۷۶۷	۱۶۴۰	۰	۰	۵	۵	جندق
۱۰	۱۴۸۳	۱۵۶۶	۰	۵	۲	۷	جوزدان

۱۹- پروانه‌های احداث ساختمان برحسب تعداد طبقات، مساحت زمین، زیربنا و تعداد واحد مسکونی پیش‌بینی شده در آن‌ها در نقاط شهری استان اصفهان: نیمه‌ی اول ۱۳۹۵ (دنباله)

تعداد واحد مسکونی	مساحت زیربنا (مترمربع)	مساحت زمین (مترمربع)	تعداد پروانه احداث ساختمان بر حسب طبقه				شهر
			۳ طبقه و بیش‌تر	۲ طبقه	۱ طبقه	جمع	
۳۲	۴۷۶۵	۱۱۹۱۰	۰	۱۴	۸	۲۲	جوشقان قالی
۱۲۰	۱۹۴۶۶	۱۷۹۶۰	۱۰	۴۷	۱۵	۷۲	چادگان
۳۰	۴۳۲۱	۴۲۶۵	۲	۸	۷	۱۷	چرمهین
۵۹	۷۳۴۰	۵۱۹۷	۸	۱۸	۵	۳۱	چمگردان
۲۴	۶۴۹۵	۲۲۴۱۸	۱	۱۸	۱۳	۳۲	حبیب آباد
۱۴	۱۸۳۴	۲۲۴۴	۱	۵	۷	۱۳	حسن اباد
۴	۶۶۰	۱۰۸۱	۰	۱	۳	۴	حنا
۴	۴۸۸	۸۲۶	۰	۰	۴	۴	خالدآباد
۵۴۶	۸۹۹۷۴	۸۹۵۶۲	۷۷	۱۳۹	۵۵	۲۷۱	خمینی شهر
۱۵۰	۲۳۴۳۶	۲۴۴۲۲	۳۰	۱۶	۱۳	۵۹	خوانسار
۹۷	۱۳۲۱۸	۲۰۵۸۸	۰	۵	۸۷	۹۲	خور
۲۹۵	۴۶۶۷۹	۲۳۶۴۵	۶۷	۳۰	۲۰	۱۱۷	خورزوق
۵۰	۷۷۳۸	۱۰۴۲۲	۱	۱۷	۱۸	۳۶	داران
۸	۱۱۲۸	۱۷۴۳	۰	۲	۷	۹	دامنه
۱۵۴	۲۵۸۲۶	۱۴۰۱۳	۲۷	۴۵	۸	۸۰	درچه
۷۳	۹۵۴۲	۵۵۳۳	۱۳	۱۹	۲	۳۴	دستگرد
۳۱	۶۰۶۳	۶۹۵۳	۱	۱۵	۶	۲۲	دهاقان
۷	۴۵۵۳	۱۲۴۹۸	۱	۱	۵	۷	دهق
۱۴۳	۳۴۷۵۵	۳۴۲۱۵	۱۵	۵۶	۵۷	۱۲۸	دولت آباد
۳۹	۵۹۰۸	۷۳۷۳	۶	۱۲	۳	۲۱	دیزیچه
۱۷	۲۱۱۹	۱۸۴۰	۱	۸	۲	۱۱	رزوه
۳۴	۵۶۵۳	۸۰۰۶	۰	۶	۲۲	۲۸	رضوانشهر
۲۴	۲۹۷۷	۲۳۲۳	۱	۱۰	۱	۱۲	زازران
۵۲	۶۵۶۹	۴۹۷۹	۷	۱۴	۳	۲۴	زاینده رود
۹۹	۱۹۸۷۲	۱۱۲۶۸	۲۶	۲۹	۱۶	۷۱	زرین شهر

۱۹- پروانه‌های احداث ساختمان برحسب تعداد طبقات، مساحت زمین، زیربنا و تعداد واحد مسکونی پیش‌بینی شده در آن‌ها در نقاط شهری استان اصفهان: نیمه‌ی اول ۱۳۹۵ (دنباله)

تعداد واحد مسکونی	مساحت زیربنا (مترمربع)	مساحت زمین (مترمربع)	تعداد پروانه احداث ساختمان بر حسب طبقه				شهر
			جمع	۱ طبقه	۲ طبقه	۳ طبقه و بیش‌تر	
۳۰	۶۵۹۱	۱۵۳۶۰	۲۳	۷	۱	۳۱	زواره
۲۰	۴۱۵۵	۶۰۷۵	۲	۸	۵	۱۵	زیار
۴۰	۶۸۲۰	۵۰۷۸	۶	۷	۱۰	۲۳	زیباشهر
۸	۱۱۱۷۲	۱۹۱۵۹۵	۶	۳	۰	۹	سجزی
۶۵	۱۰۱۵۹	۸۳۷۵	۸	۳۰	۱	۳۹	سده لنجان
۴	۴۵۰	۶۱۷	۳	۱	۰	۴	سفیدشهر
۷۴	۱۱۳۳۱	۱۱۴۶۲	۲۲	۲۱	۷	۵۰	سمیرم
۴	۶۷۱	۷۵۴	۲	۱	۰	۳	سین
۱	۱۱۵	۱۷۵	۱	۰	۰	۱	شاپورآباد
۱۷۴۱	۲۵۷۲۸۴	۱۹۰۸۲۳	۱۵	۱۷۸	۱۵۴	۳۴۷	شاهین شهر
۲۴۰	۳۸۶۴۲	۳۰۵۴۷	۴۸	۶۶	۳۵	۱۴۹	شهرضا
۴۳	۶۶۲۹	۶۷۲۵	۱۳	۱۶	۰	۲۹	طالخنجه
۴۱	۵۵۳۹	۱۰۱۸۷	۱۰	۱۶	۵	۳۱	طرق رود
۱۶	۳۲۴۹	۳۱۲۴	۸	۷	۱	۱۶	عسگران
۲۴	۳۵۱۲	۴۴۸۴	۱۴	۶	۰	۲۰	علویجه
۱۴	۱۶۸۹	۷۱۲۸	۸	۴	۰	۱۲	فرخی
۸۴	۱۱۵۸۳	۲۲۲۹۵	۱۳	۲۴	۱۳	۵۰	فریدونشهر
۱۰۱	۱۴۱۹۴	۸۱۷۹	۴	۲۱	۲۴	۴۹	فلاورجان
۴۱	۲۰۰۸۶	۱۸۷۸۳	۶	۶	۱۱	۲۳	فولادشهر
۲۶	۳۱۹۹	۱۱۸۷۶	۷	۶	۳	۱۶	قمصر
۳۱	۳۸۴۰	۲۹۹۰	۱	۱۷	۰	۱۸	قهباورستان
۱۹۸	۲۹۶۶۸	۲۶۱۸۰	۴۴	۶۸	۸	۱۲۰	قهدریجان
۶۷۵	۱۲۵۴۲۶	۱۰۷۲۴۹	۷۴	۱۸۷	۷۴	۳۳۵	کاشان
۷	۸۳۱	۱۶۲۰	۵	۱	۰	۶	کامو و چوگان
۱۷	۳۵۸۱	۳۲۶۸	۳	۹	۱	۱۳	کرکوند

۱۹- پروانه‌های احداث ساختمان برحسب تعداد طبقات، مساحت زمین، زیربنا و تعداد واحد مسکونی پیش‌بینی شده در آن‌ها در نقاط شهری استان اصفهان: نیمه‌ی اول ۱۳۹۵ (دنباله)

تعداد واحد مسکونی	مساحت زیربنا (مترمربع)	مساحت زمین (مترمربع)	تعداد پروانه احداث ساختمان بر حسب طبقه				شهر
			جمع	۱ طبقه	۲ طبقه	۳ طبقه و بیش‌تر	
۱۳۷	۱۸۵۱۳	۱۳۳۴۳	۷۰	۲	۵۶	۱۲	کلیشادوسودرجان
۵۰	۱۲۸۶۶	۱۲۷۴۶	۳۵	۱۴	۲۱	۰	کمشچه
۱	۱۳۲	۲۴۰	۱	۱	۰	۰	کمه
۲۰	۲۶۳۷	۲۰۵۴	۱۲	۲	۹	۱	که‌ریزسنگ
۴۴	۶۹۸۷	۵۸۸۸	۲۹	۷	۱۸	۴	کوشک
۳۴	۶۱۰۳	۶۷۹۹	۲۹	۲۱	۶	۲	کوهپایه
۹۷	۱۴۷۴۰	۱۲۴۶۴	۶۳	۲۵	۲۶	۱۲	گرگاب
۸۳	۱۳۶۹۸	۹۸۴۷	۵۴	۱۷	۳۲	۵	گزرخوار
۱۰۷	۲۰۸۷۲	۱۶۳۶۴	۷۳	۲۴	۲۴	۲۵	گلیپایگان
۲۴	۳۲۱۸	۲۹۲۱	۱۷	۶	۱۰	۱	گلدشت
۱۰	۱۲۰۹	۱۵۶۷	۹	۸	۱	۰	گلشن
۲۰	۲۵۱۹	۴۵۳۳	۱۷	۱۱	۶	۰	گلشهر
۷	۱۱۱۰	۱۲۲۵	۶	۲	۴	۰	گوگد
۳	۴۴۷	۶۱۳	۲	۱	۱	۰	لای بید
۲۴۸	۴۲۳۱۶	۳۰۶۹۶	۱۲۲	۷	۶۲	۵۳	مبارکه
۱۲	۱۸۲۷	۶۰۲۱	۱۲	۱۲	۰	۰	مجلسی
۱۱	۱۸۲۵	۲۶۲۳	۱۱	۷	۴	۰	محمدآباد
۹	۱۱۷۹	۱۱۵۲	۱۰	۸	۱	۱	مشکات
۱۵	۲۵۰۱	۳۱۴۶	۱۶	۱۲	۴	۰	منظریه
۱۷	۳۱۴۰	۵۰۹۴	۱۶	۱۲	۳	۱	مه‌آباد
۱۵	۱۹۹۱	۱۹۶۳	۸	۰	۸	۰	میمه
۵۷	۱۲۸۰۸	۱۳۸۷۴	۳۹	۴	۱۹	۱۶	نابین
۴۱۵	۶۵۴۸۱	۵۳۸۱۳	۲۷۳	۷۶	۱۳۲	۶۵	نجف آباد
۲۷	۳۰۵۲	۵۴۷۳	۲۱	۱۶	۵	۰	نصرآباد
۴۸	۹۲۱۱	۱۱۲۶۸	۲۳	۳	۹	۱۱	نطنز



۱۹- پروانه‌های احداث ساختمان برحسب تعداد طبقات، مساحت زمین، زیربنا و تعداد واحد مسکونی پیش‌بینی شده در آن‌ها در نقاط شهری استان اصفهان: نیمه‌ی اول ۱۳۹۵ (دنباله)

تعداد واحد مسکونی	مساحت زیربنا (مترمربع)	مساحت زمین (مترمربع)	تعداد پروانه احداث ساختمان بر حسب طبقه				شهر
			۳ طبقه و بیش‌تر	۲ طبقه	۱ طبقه	جمع	
۲۰	۲۳۱۳	۲۵۲۱	۱	۵	۹	۱۵	نوش‌آباد
۶۳	۵۴۷۳	۱۸۵۷۸	۱	۲۸	۱۱	۴۰	نیاسر
۱۴	۲۰۵۱	۲۰۲۴	۱	۷	۳	۱۱	نیک‌آباد
۲۱	۳۸۵۵	۳۹۸۱	۰	۵	۱۲	۱۷	هرند
۲۴	۴۰۴۶	۲۴۷۷۶	۰	۳	۲۲	۲۵	ورزنه
۸۶	۱۱۷۹۳	۱۳۴۵۶	۱۰	۲۹	۱۵	۵۴	ورنامخواست
۱۰	۱۷۷۱	۱۸۴۶	۱	۳	۴	۸	وزوان
۱	۱۲۲	۵۷	۰	۱	۰	۱	ونک

مرکز آمار ایران

۲۰- پروانه‌های احداث ساختمان برحسب تعداد طبقات، مساحت زمین، زیربنا و تعداد واحد مسکونی پیش‌بینی شده در آن‌ها در نقاط شهری استان البرز: نیمه‌ی اول ۱۳۹۵

تعداد واحد مسکونی	مساحت زیربنا (مترمربع)	مساحت زمین (مترمربع)	تعداد پروانه احداث ساختمان بر حسب طبقه				شهر
			جمع	۱ طبقه	۲ طبقه	۳ طبقه و بیش‌تر	
۴۱۱۵	۱۴۲۹۳۶	۵۰۵۱۳۵	۷۵۷	۵۱	۱۳۹	۵۶۷	استان.....
۷	۵۳۳	۱۴۶۵	۴	۱	۱	۲	آسارا.....
۸۷	۱۵۹۹۵	۸۶۲۲	۳۸	۲	۱۲	۲۴	اشتهارد.....
۷	۱۰۳۶	۱۱۸۸	۷	۳	۴	۰	تنکمان.....
۱۰	۱۵۵۴	۱۴۸۰۶	۹	۵	۱	۳	چهارباغ.....
۳۹۶	۵۶۳۱۵	۴۰۵۵۴	۳۵	۲	۱۱	۲۲	شهر جدید هشتگرد.....
۸	۹۷۹	۱۵۹۳	۵	۱	۱	۳	طالقان.....
۲۷۰۳	۶۱۷۶۲۸	۲۴۶۵۹۰	۴۲۱	۲۰	۱۹	۳۸۲	فردیس.....
۶۷	۱۰۵۸۴	۷۸۸۰	۱۷	۲	۱	۱۴	کمال شهر.....
۲۲	۱۸۶۱	۱۰۳۸۵۸	۱۳	۱۰	۳	۰	کوهسار.....
۱۵۶	۲۳۷۷۲	۵۵۹۱	۱۶	۰	۰	۱۶	گرمدره.....
۵	۸۵۳	۵۲۱	۳	۰	۱	۲	گلسار.....
۷	۳۶۹۴	۱۱۰۰۲	۵	۲	۰	۳	ماه‌دشت.....
۲۴۷	۴۱۰۴۰	۱۶۰۵۷	۳۰	۱	۲	۲۷	محمدشهر.....
۱۳۱	۲۳۰۱۲	۸۴۹۸	۴۹	۰	۲۷	۲۲	مشکین دشت.....
۲۲۰	۳۷۵۱۴	۳۳۹۹۸	۹۰	۲	۵۳	۳۵	نظرآباد.....
۴۲	۶۵۶۶	۲۹۱۲	۱۵	۰	۳	۱۲	هشتگرد.....

مرکز آمار ایران

۲۱- پروانه‌های احداث ساختمان برحسب تعداد طبقات، مساحت زمین، زیربنا و تعداد واحد مسکونی پیش‌بینی شده در آن‌ها در نقاط شهری استان ایلام: نیمه‌ی اول ۱۳۹۵

تعداد واحد مسکونی	مساحت زیربنا (مترمربع)	مساحت زمین (مترمربع)	تعداد پروانه احداث ساختمان بر حسب طبقه				شهر
			جمع	۱ طبقه	۲ طبقه	۳ طبقه و بیش‌تر	
۱۱۵۵	۱۸۹۲۱۷	۱۴۶۵۵۲	۱۶۵	۱۳۳	۴۴۳	۷۳۱	استان.....
۱۵۵	۲۳۸۶۷	۲۸۵۵۱	۴	۲۳	۱۲۷	۱۵۴	آبدانان.....
۴	۷۷۶	۹۲۶	۰	۲	۲	۴	آسمان آباد.....
۷۲	۹۹۱۱	۱۵۳۶۰	۰	۱۱	۵۵	۶۶	ارکواز.....
۶۱۴	۱۱۴۵۳۵	۴۲۸۶۱	۱۵۳	۵۲	۱۳	۲۱۸	ایلام.....
۲۴	۴۱۴۵	۴۳۶۹	۲	۶	۱۲	۲۰	ایوان.....
۱	۱۵۰	۲۲۹	۰	۰	۱	۱	بدره.....
۰	۰	۰	۰	۰	۰	۰	بلاوه.....
۱۹	۲۱۳۳	۳۷۶۷	۰	۰	۲۰	۲۰	پهله.....
۲	۲۱۲	۴۰۲	۰	۰	۲	۲	توحید.....
۵	۸۵۲	۹۳۲	۱	۰	۳	۴	چوار.....
۲۷	۴۳۷۱	۵۰۸۱	۱	۲	۲۱	۲۴	دره شهر.....
۴	۵۶۲	۳۷۲	۰	۰	۲	۲	دلگشا.....
۷۷	۹۷۷۱	۱۴۱۰۳	۱	۱۲	۵۸	۷۱	دهلران.....
۱	۹۳	۲۹۰	۰	۰	۱	۱	زرنه.....
۴۶	۵۳۸۶	۱۰۲۷۰	۰	۴	۴۳	۴۷	سراب باغ.....
۱۳	۲۵۹۲	۱۹۵۵	۳	۳	۴	۱۰	سرابله.....
۲	۲۴۷	۴۲۰	۰	۰	۲	۲	شباب.....
۳	۳۲۰	۸۲۲	۰	۰	۳	۳	صالح آباد.....
۱۰	۱۱۹۵	۲۰۲۲	۰	۲	۸	۱۰	لومار.....
۰	۰	۰	۰	۰	۰	۰	ماژین.....
۰	۰	۰	۰	۰	۰	۰	مهر.....
۲۳	۲۸۳۲	۴۲۳۲	۰	۳	۱۹	۲۲	مهران.....
۲۸	۲۸۱۱	۵۵۷۸	۰	۱	۲۷	۲۸	مورمورئ.....
۱	۱۴۰	۴۰۰	۰	۰	۱	۱	موسیان.....
۲۴	۲۳۱۶	۳۶۱۰	۰	۲	۱۹	۲۱	میمه.....

۲۲- پروانه‌های احداث ساختمان بر حسب تعداد طبقات، مساحت زمین، زیربنا و تعداد واحد مسکونی پیش‌بینی شده در آن‌ها در نقاط شهری استان بوشهر: نیمه‌ی اول ۱۳۹۵

تعداد واحد مسکونی	مساحت زیربنا (مترمربع)	مساحت زمین (مترمربع)	تعداد پروانه احداث ساختمان بر حسب طبقه				شهر
			۳ طبقه و بیش‌تر	۲ طبقه	۱ طبقه	جمع	
۳۳۲۲	۵۴۷۱۰۱	۴۸۷۰۶۹	۳۹۲	۳۸۳	۷۹۲	۱۵۶۷	استان.....
۷۱	۹۵۶۶	۱۷۱۱۰	۱	۸	۶۱	۷۰	آب پخش.....
۱۳	۱۴۷۵	۴۶۲۱	۰	۰	۱۴	۱۴	آباد.....
۳۳	۴۸۶۴	۱۰۰۰۱	۰	۲	۳۴	۳۶	آبدان.....
۱۱	۱۵۰۹	۲۳۹۴	۰	۱	۹	۱۰	امام حسن.....
۸	۱۲۷۰	۲۴۵۸	۰	۱	۷	۸	انارستان.....
۳۰	۵۳۲۳	۹۳۵۷	۰	۵	۲۹	۳۴	اهرم.....
۱۴	۲۰۶۲	۳۹۹۵	۰	۲	۱۱	۱۳	بادوله.....
۳۰۷	۵۶۷۸۰	۴۶۹۸۰	۵۶	۷۶	۴۲	۱۷۴	بrazجان.....
۳۶	۵۹۴۲	۱۰۳۴۳	۰	۷	۲۸	۳۵	بردخون.....
۳۳	۴۸۵۹	۷۳۰۴	۱	۲	۲۸	۳۱	بردستان.....
۱۶۸	۲۵۶۴۳	۲۸۴۰۰	۱۲	۲۲	۸۰	۱۱۴	بندر دیر.....
۱۰۸	۱۵۱۰۰	۱۶۸۹۰	۲	۲۸	۱۳	۴۳	بندر ديلم.....
۵	۸۸۸	۱۹۶۰	۰	۲	۲	۴	بندر ریگ.....
۳۶۸	۵۶۰۶۲	۸۳۶۷۰	۳۳	۶۲	۹۴	۱۸۹	بندر کنگان.....
۱۹۱	۳۳۷۳۸	۲۶۹۵۲	۳۱	۲۶	۳۷	۹۴	بندر گناوه.....
۳۴	۵۱۵۴	۶۹۸۳	۲	۸	۱۴	۲۴	بنک.....
۶	۱۰۶۴	۱۷۵۰	۰	۱	۵	۶	بوشکان.....
۵۵۳	۱۲۹۶۴۷	۴۹۱۳۴	۱۴۱	۱۱	۹	۱۶۱	بوشهر.....
۳	۳۹۶	۱۳۱۷	۰	۱	۱	۲	تنگ ارم.....
۱۸۴	۲۸۸۹۸	۱۲۶۹۰	۲۹	۷	۶	۴۲	جم.....
۵۳	۶۸۴۵	۸۹۳۱	۲	۸	۳۶	۴۶	چغادک.....
۲۴	۳۲۰۴	۹۶۲	۴	۲	۰	۶	خارک.....
۹۵	۱۴۵۲۳	۱۵۶۷۹	۱	۹	۳۳	۴۳	خورموج.....
۱۲	۱۳۰۱	۳۹۵۹	۰	۰	۱۱	۱۱	دالکی.....

۲۲- پروانه‌های احداث ساختمان برحسب تعداد طبقات، مساحت زمین، زیربنا و تعداد واحد مسکونی پیش‌بینی شده در آن‌ها در نقاط شهری استان بوشهر: نیمه‌ی اول ۱۳۹۵ (دنباله)

تعداد واحد مسکونی	مساحت زیربنا (مترمربع)	مساحت زمین (مترمربع)	تعداد پروانه احداث ساختمان بر حسب طبقه				شهر
			جمع	۱ طبقه	۲ طبقه	۳ طبقه و بیش‌تر	
۳۰	۶۶۰۸	۸۴۳۷	۲۹	۲۰	۷	۲	دلوار
۱۸	۳۶۴۳	۵۸۲۴	۱۸	۱۵	۳	۰	دوراهک
۲۳	۵۰۱۷	۵۷۷۲	۱۷	۱۱	۳	۳	ریز
۲۵	۳۵۵۷	۷۶۲۹	۲۷	۲۶	۱	۰	سعد آباد
۱۳	۲۷۴۰	۵۰۴۶	۱۰	۵	۴	۱	سیراف
۳۶	۵۰۳۱	۸۹۵۷	۳۴	۲۸	۵	۱	شبانکاره
۱	۶۰	۲۴۰	۱	۱	۰	۰	شنبه
۲۶	۴۳۴۷	۳۰۶۰	۱۴	۱	۱۳	۰	عالی شهر
۴۱۱	۵۵۵۶۴	۲۲۷۶۰	۶۷	۷	۲۳	۳۷	عسلویه
۳۹	۵۸۵۷	۱۰۵۶۵	۳۶	۲۹	۷	۰	کاکي
۹	۱۰۱۶	۴۰۶۰	۷	۵	۰	۲	کلمه
۳۰۳	۳۳۷۹۴	۲۰۲۰۴	۶۸	۱۲	۲۵	۳۱	نخل تقی
۲۸	۳۷۵۴	۱۰۶۷۵	۲۹	۲۸	۱	۰	وحدتیه

مرکز آمار ایران

۲۳- پروانه‌های احداث ساختمان برحسب تعداد طبقات، مساحت زمین، زیربنا و تعداد واحد مسکونی پیش‌بینی شده در آن‌ها در نقاط شهری استان تهران: نیمه‌ی اول ۱۳۹۵

تعداد واحد مسکونی	مساحت زیربنا (مترمربع)	مساحت زمین (مترمربع)	تعداد پروانه احداث ساختمان بر حسب طبقه				شهر
			۳ طبقه و بیش‌تر	۲ طبقه	۱ طبقه	جمع	
۷۴۱۱	۱۳۲۳۳۰۰	۱۰۲۲۹۳۴	۲۰۵۴	۳۰۳	۱۴۷	۲۵۰۴	استان.....
۲۵	۴۶۳۹	۲۶۳۱	۱۱	۳	۰	۱۴	آبسرد.....
۳	۵۲۲	۷۵۷	۱	۱	۰	۲	آبعلی.....
۰	۰	۰	۰	۰	۰	۰	احمد آباد مستوفی.....
۳۰	۳۲۲۲	۶۵۷۰	۰	۷	۱۴	۲۱	ارجمند.....
۱۷۳۷	۲۷۸۰۹۱	۱۶۷۴۹۰	۴۱۰	۲۰	۸	۴۳۸	اسلام شهر.....
۲۰۷	۴۰۰۱۹	۳۱۳۴۴	۶۱	۵	۱	۶۷	اندیشه.....
۱۹۰	۳۰۷۵۱	۱۹۷۷۷	۷۰	۱۰	۵	۸۵	باغستان.....
۱۴۵	۳۳۱۳۵	۲۱۷۹۴	۳۶	۴	۶	۴۶	باقرشهر.....
۷	۱۳۱۶	۱۴۷۵	۱	۳	۰	۴	بومهن.....
۱۲۴	۲۱۷۳۹	۱۱۷۰۱	۶۳	۰	۰	۶۳	پاکدشت.....
۶۴	۳۴۴۷۸	۲۲۳۶۸	۳۴	۵	۱	۴۰	پردیس.....
۳۶	۱۲۸۶۸	۸۷۷۷	۲۷	۹	۰	۳۶	پرند.....
۴۶	۷۴۹۲	۶۲۴۶	۱۴	۵	۲	۲۱	پیشوا.....
۰	۰	۰	۰	۰	۰	۰	تجریش.....
۰	۰	۰	۰	۰	۰	۰	تهران.....
۱۰	۱۵۷۰	۳۱۶۵۱	۰	۲	۸	۱۰	جوادآباد.....
۶۲	۱۳۱۳۲	۷۶۰۹	۱۷	۰	۴	۲۱	چهاردانگه.....
۳۹۶	۷۱۴۹۸	۲۷۷۰۰	۳۴	۷	۱۴	۵۵	حسن آباد.....
۳۵۴	۹۲۵۰۶	۱۹۷۸۳۸	۱۸۸	۲۱	۵	۲۱۴	دماوند.....
۱۷۷	۳۲۳۷۴	۱۵۸۶۵	۹۲	۱	۱	۹۴	رباطکریم.....
۵۷	۱۳۷۷۲	۱۰۷۳۶	۲۱	۲	۱	۲۴	رودهن.....
۰	۰	۰	۰	۰	۰	۰	ری.....

۲۳- پروانه‌های احداث ساختمان بر حسب تعداد طبقات، مساحت زمین، زیربنا و تعداد واحد مسکونی پیش‌بینی شده در آن‌ها در نقاط شهری استان تهران: نیمه اول ۱۳۹۵ (دنباله)

تعداد واحد مسکونی	مساحت زیربنا (مترمربع)	مساحت زمین (مترمربع)	تعداد پروانه احداث ساختمان بر حسب طبقه				شهر
			جمع	۱ طبقه	۲ طبقه	۳ طبقه و بیش‌تر	
۴۱	۶۳۵۹	۴۳۲۶	۱۸	۳	۹	۶	شاهدشهر
۴۰	۱۰۰۶۲	۶۵۱۴	۱۷	۱	۷	۹	شریف آباد
۱۲	۲۳۶۵	۳۵۷۴	۶	۰	۲	۴	شمشک
۱۰۱۱	۱۱۸۶۸۹	۶۸۳۲۵	۲۰۱	۷	۱۵	۱۷۹	شهریار
۱۶۲	۲۱۱۵۴	۹۷۸۳	۸۱	۲	۱۱	۶۸	صالحیه
۳۰	۴۷۰۹	۲۷۶۴	۱۷	۰	۴	۱۳	صباشهر
۱۰۵	۲۲۰۸۵	۱۷۶۰۸	۴۵	۳	۱۲	۳۰	صفادشت
۷۷	۱۱۹۰۵	۴۸۷۷	۲۶	۰	۳	۲۳	فردوسیة
۶	۶۴۸	۳۴۰	۳	۰	۰	۳	فرون آباد
۲۵	۵۸۹۳	۱۳۳۷۳	۲۱	۰	۰	۲۱	فشم
۲۲۷	۶۸۳۴۱	۱۳۷۲۹	۴۲	۳	۱۲	۲۷	فیروزکوه
۵۷۷	۱۱۸۹۷۹	۹۶۵۲۴	۱۸۷	۲۵	۲۶	۱۳۶	قدس
۳۰۹	۴۲۱۱۵	۱۵۹۱۰	۹۹	۱	۶	۹۲	قرچک
۱۰۳	۳۳۱۷۴	۴۸۱۲۱	۳۸	۵	۹	۲۴	کهریزک
۳۷	۶۰۵۸	۱۵۲۸۸	۳۳	۸	۱۸	۷	کیلان
۲۰۳	۴۲۳۱۵	۱۷۹۱۵	۸۸	۱۴	۱۵	۵۹	گلستان
۹۵	۲۴۵۳۲	۵۰۲۲۱	۵۴	۱	۱۲	۴۱	لواسان
۱۷۹	۲۴۴۴۰	۹۰۹۹	۳۷	۰	۱۲	۲۵	ملارد
۱۹۰	۲۴۳۳۲	۱۳۱۱۲	۱۱۸	۰	۰	۱۱۸	نسیم شهر
۸۸	۱۴۳۶۹	۵۸۷۶	۳۹	۱	۱۹	۱۹	نصیرشهر
۵۷	۷۹۹۳	۳۹۵۴	۲۶	۳	۱	۲۲	وحیدیه
۱۶۷	۱۹۶۵۹	۹۳۷۲	۵۳	۰	۵	۴۸	ورامین

۲۴- پروانه‌های احداث ساختمان بر حسب تعداد طبقات، مساحت زمین، زیربنا و تعداد واحد مسکونی پیش‌بینی شده در آن‌ها در نقاط شهری استان چهارمحال و بختیاری: نیمه‌ی اول ۱۳۹۵

تعداد واحد مسکونی	مساحت زیربنا (مترمربع)	مساحت زمین (مترمربع)	تعداد پروانه احداث ساختمان بر حسب طبقه				شهر
			جمع	۱ طبقه	۲ طبقه	۳ طبقه و بیش‌تر	
۱۸۸۴	۲۹۸۷۱۱	۲۴۶۴۳۹	۳۰۲	۳۵۴	۲۸۰	۹۳۶	استان.....
۳۷	۵۵۴۷	۵۵۳۲	۱	۱۴	۸	۲۳	آلونی.....
۶۱	۸۱۴۰	۶۴۱۹	۱۷	۷	۱۲	۳۶	اردل.....
۴۵	۵۶۶۰	۵۱۹۷	۵	۹	۱۲	۲۶	باباحیدر.....
۸	۹۴۹	۲۱۷۸	۰	۱	۶	۷	بازفت.....
۱۴۳	۲۴۹۱۹	۱۵۸۲۲	۲۲	۳۱	۱۵	۶۸	بروجن.....
۳۵	۵۵۵۰	۱۰۲۰۸	۰	۵	۳۱	۳۶	بلداجی.....
۱۱	۴۰۰۹	۳۰۰۵۱	۲	۷	۲	۱۱	بن.....
۱۰	۱۰۱۶	۱۳۹۰	۱	۲	۳	۶	پردنجان.....
۲۱	۳۴۱۸	۴۸۷۷	۲	۴	۱۱	۱۷	جونقان.....
۹	۱۱۶۸	۱۵۰۴	۰	۳	۳	۶	چلگرد.....
۶	۱۲۰۹	۶۷۳	۲	۰	۰	۲	چلیچه.....
۱۰	۱۳۴۱	۲۶۶۷	۰	۲	۶	۸	دستنا.....
۴	۵۰۸	۶۹۱	۰	۱	۲	۳	دشتک.....
۴۳	۷۴۷۲	۵۴۰۱	۱۱	۷	۵	۲۳	سامان.....
۱	۷۰	۷۶	۰	۰	۱	۱	سرخون.....
۰	۰	۰	۰	۰	۰	۰	سردشت.....
۱۴	۲۴۵۸	۲۳۷۶	۱	۴	۵	۱۰	سفیددشت.....
۲۵	۴۲۴۵	۶۰۴۷	۵	۶	۵	۱۶	سودجان.....
۳۳	۲۸۰۹	۴۰۸۳	۱	۱۵	۳	۱۹	سورشجان.....
۱۹	۲۰۸۰	۳۵۵۷	۰	۴	۱۳	۱۷	شلمزار.....
۷۳۴	۱۳۱۴۷۷	۵۱۹۸۵	۱۸۰	۳۲	۳	۲۱۵	شهرکرد.....
۲	۲۲۰	۷۳۱	۰	۰	۲	۲	صمصامی.....
۸	۱۲۴۴	۲۱۳۷	۰	۲	۵	۷	طاقانک.....
۱۲۰	۲۰۳۵۴	۱۳۵۶۳	۱۶	۳۳	۱۹	۶۸	فارسان.....

۲۴- پروانه‌های احداث ساختمان برحسب تعداد طبقات، مساحت زمین، زیربنا و تعداد واحد مسکونی پیش‌بینی شده در آن‌ها در نقاط شهری استان چهارمحال و بختیاری: نیمه‌ی اول ۱۳۹۵ (دنباله)

تعداد واحد مسکونی	مساحت زیربنا (مترمربع)	مساحت زمین (مترمربع)	تعداد پروانه احداث ساختمان بر حسب طبقه				شهر
			۳ طبقه و بیش‌تر	۲ طبقه	۱ طبقه	جمع	
۵۳	۷۲۴۸	۹۶۶۶	۰	۲۱	۱۲	۳۳	فرادبند
۷۷	۹۹۶۱	۸۳۵۷	۷	۳۳	۱۱	۵۱	فرخ شهر
۳۴	۴۴۷۹	۳۹۰۶	۲	۱۵	۱	۱۸	کیان
۸	۶۹۴	۱۰۷۰	۰	۲	۴	۶	کاج
۲۹	۴۵۶۲	۴۰۲۷	۴	۸	۷	۱۹	گندمان
۲۰	۲۵۳۹	۶۲۴۶	۰	۲	۱۶	۱۸	گهرو
۱۶	۳۰۴۴	۳۷۳۴	۱	۵	۸	۱۴	گوجان
۸۰	۹۸۵۰	۹۷۸۹	۵	۳۵	۶	۴۶	لردگان
۳۹	۴۷۱۰	۴۱۲۳	۴	۱۵	۴	۲۳	مال خلیفه
۰	۰	۰	۰	۰	۰	۰	منج
۱۱	۱۵۹۰	۳۴۷۲	۱	۱	۷	۹	ناغان
۴	۵۳۴	۶۵۹	۰	۱	۲	۳	نافچ
۶۰	۶۷۱۳	۶۵۸۳	۴	۱۷	۱۶	۳۷	نقنه
۹	۱۱۴۴	۹۱۷	۰	۵	۰	۵	هارونی
۴۱	۴۵۳۹	۴۴۵۷	۸	۳	۱۲	۲۳	هفشجان
۴	۱۲۴۱	۲۲۶۸	۰	۲	۲	۴	وردنجان

مرکز آمار ایران

۲۵- پروانه‌های احداث ساختمان بر حسب تعداد طبقات، مساحت زمین، زیربنا و تعداد واحد مسکونی پیش‌بینی شده در آن‌ها در نقاط شهری استان خراسان جنوبی: نیمه‌ی اول ۱۳۹۵

تعداد واحد مسکونی	مساحت زیربنا (مترمربع)	مساحت زمین (مترمربع)	تعداد پروانه احداث ساختمان بر حسب طبقه				شهر
			جمع	۱ طبقه	۲ طبقه	۳ طبقه و بیش‌تر	
۱۰۳	۱۴۲۸۴۶	۳۳۰۷۳۴	۱۱۵	۱۱۳	۳۰۷	۶۰۵	استان
۶	۸۸۵	۱۱۳۷	۰	۲	۲	۴	آرین شهر
۱۳	۱۹۹۳	۳۲۳۳	۱	۲	۱۰	۱۳	آیسک
۳	۴۰۲	۱۰۵۲	۰	۰	۴	۴	ارسک
۵	۷۵۱	۸۰۷	۰	۲	۱	۳	اسدیه
۱۲	۱۰۰۷	۶۰۶۵	۰	۰	۱۲	۱۲	اسفدن
۱۶	۲۱۴۵	۲۸۱۲	۰	۷	۲	۹	اسلامیه
۱۷	۳۰۰۳	۴۴۶۱	۱	۳	۱۴	۱۸	بشرویہ
۳۶۶	۶۷۲۹۱	۳۹۷۴۵	۹۰	۳۹	۱۳	۱۴۲	بیرجند
۱۴	۱۶۲۹	۴۲۹۳	۱	۱	۱۲	۱۴	حاجی آباد
۱۰	۱۴۶۱	۲۱۵۰	۰	۴	۳	۷	خضری دشت بیاض
۵	۸۲۰	۲۳۰۴	۱	۱	۲	۴	خوسف
۱	۱۴۷	۳۶۴	۰	۰	۱	۱	دیپوک
۳	۲۵۵	۶۰۰	۰	۰	۳	۳	زهان
۱۸	۲۸۱۴	۳۴۴۶	۰	۶	۱۱	۱۷	سرایان
۷	۱۶۵۲	۵۱۶۸	۰	۶	۴	۱۰	سربیشه
۱۷	۱۴۱۶	۳۲۴۲	۰	۱	۱۵	۱۶	سه قلعه
۰	۰	۰	۰	۰	۰	۰	شوسف
۶۲	۱۷۸۸۲	۲۱۸۸۹	۲	۴۳	۵۴	۹۹	طیس
۳	۲۲۰	۷۸۳	۰	۰	۳	۳	طیس مسینا
۳	۴۲۹	۸۸۲	۰	۰	۳	۳	عشق آباد
۳۸	۷۰۹۷	۸۴۲۴	۳	۶	۳۱	۴۰	فردوس
۱۵۶	۲۵۷۹۴	۱۰۴۰۷۱	۱۶	۵۲	۸۸	۱۵۶	قائن
۴	۳۱۷	۳۹۷	۰	۱	۲	۳	قهستان
۰	۰	۰	۰	۰	۰	۰	گزیک
۰	۰	۰	۰	۰	۰	۰	محمدشهر
۹	۷۹۱	۸۴۷۱	۰	۰	۹	۹	مود
۹	۱۷۵۱	۳۸۹۹	۰	۳	۸	۱۱	نهبندان
۶	۸۹۴	۱۰۳۹	۰	۴	۰	۴	نیمبلوک

۲۶- پروانه‌های احداث ساختمان بر حسب تعداد طبقات، مساحت زمین، زیر بنا و تعداد واحد مسکونی پیش‌بینی شده در آن‌ها در نقاط شهری استان خراسان رضوی: نیمه‌ی اول ۱۳۹۵

تعداد واحد مسکونی	مساحت زیربنا (مترمربع)	مساحت زمین (مترمربع)	تعداد پروانه احداث ساختمان بر حسب طبقه				شهر
			۳ طبقه و بیش‌تر	۲ طبقه	۱ طبقه	جمع	
۱۷۰۹	۱۸۳۷۳۱۲	۱۱۵۰۸۱۳	۱۶۶۹	۷۲۰	۹۸۷	۳۳۷۶	استان.....
۳	۴۱۰	۵۱۴	۰	۱	۱	۲	احمدآبادصولت
۹	۱۰۴۵	۱۳۹۰	۱	۰	۶	۷	انابد
۰	۰	۰	۰	۰	۰	۰	باجگیران
۱۹	۳۵۰۰	۳۱۵۷	۳	۹	۴	۱۶	باخرز
۵	۵۰۵	۶۸۰	۰	۲	۱	۳	بار
۰	۰	۰	۰	۰	۰	۰	بایک
۲۵	۳۷۰۶	۳۹۸۰	۳	۹	۵	۱۷	بجستان
۳۱	۶۷۹۴	۱۱۰۵۷	۰	۱۳	۴۶	۵۹	بردسکن
۱۹	۲۵۱۱	۴۰۶۴	۰	۹	۳	۱۲	بیدخت
۴۸	۶۸۹۷	۱۲۲۲۴	۸	۱۲	۱۱	۳۱	تایباد
۹۴	۱۷۶۳۴	۱۹۵۱۹	۱۲	۳۸	۳۷	۸۷	تربت جام
۲۶۶	۴۷۳۸۴	۲۳۶۵۸	۶۰	۳۵	۱۷	۱۱۲	تربت حیدریه
۳۱	۵۴۵۳	۶۲۳۲	۶	۱۰	۵	۲۱	جغتای
۱۵	۱۵۱۰	۲۵۹۲	۰	۲	۱۰	۱۲	جنگل
۶	۴۰۰	۸۴۳۷	۰	۱	۴	۵	چاپشلو
۴	۵۵۷	۵۴۲	۰	۳	۰	۳	چکنه
۱۱۹	۱۴۷۱۱	۱۴۱۶۵	۷	۳۸	۳۱	۷۶	چناران
۱۸	۱۸۱۴	۲۷۶۲	۱	۴	۸	۱۳	خرو
۴۴	۵۴۳۱	۷۲۳۵	۰	۱۴	۲۲	۳۶	خلیل آباد
۱۱۱	۱۷۱۵۶	۲۴۹۴۹	۴	۵۹	۵۲	۱۱۵	خواف
۷	۱۰۱۲	۲۴۱۰	۰	۲	۴	۶	داورزن
۸۴	۸۹۲۸	۸۹۱۳	۷	۱۳	۳۶	۵۶	درگز
۱۳	۲۵۶۵	۲۹۵۰	۴	۲	۴	۱۰	درود
۳۹	۶۰۴۵	۶۴۳۷	۳	۱۱	۲۷	۴۱	دولت آباد

۲۶- پروانه‌های احداث ساختمان برحسب تعداد طبقات، مساحت زمین، زیربنا و تعداد واحد مسکونی پیش‌بینی شده در آن‌ها در نقاط شهری استان خراسان رضوی: نیمه‌ی اول ۱۳۹۵ (دنباله)

تعداد واحد مسکونی	مساحت زیربنا (مترمربع)	مساحت زمین (مترمربع)	تعداد پروانه احداث ساختمان بر حسب طبقه				شهر
			جمع	۱ طبقه	۲ طبقه	۳ طبقه و بیش‌تر	
۷	۵۲۳	۷۹۳	۴	۱	۳	۰	رباط سنگ
۱۷	۲۲۹۷	۲۲۵۳	۱۳	۶	۶	۱	رشتخوار
۴	۵۴۴۸	۷۵۰۰	۷	۶	۱	۰	رضویه
۶	۶۴۱	۲۱۰۷	۶	۵	۱	۰	روداب
۶	۸۸۱	۹۴۱	۶	۲	۳	۱	ریوش
۱۱۳	۲۱۳۹۵	۱۹۴۶۲	۷۷	۱۷	۲۳	۳۷	سبزوار
۵۲	۷۰۴۸	۶۸۳۸	۳۵	۲۰	۱۰	۵	سرخس
۳	۲۵۲	۵۳۴	۳	۳	۰	۰	سفیدسنگ
۱۹	۲۱۵۶	۳۱۳۱	۱۶	۱۰	۵	۱	سلامی
۱۵	۹۹۰	۱۸۱۵	۱۳	۱۱	۲	۰	سلطان آباد
۴۳	۶۵۱۸	۲۰۳۶۷	۳۰	۱۱	۱۷	۲	سنگان
۱۲	۱۸۷۴	۲۹۰۷	۱۲	۹	۳	۰	شادمهر
۷۶	۱۴۲۵۶	۳۱۳۸۸	۵۹	۳۰	۱۴	۱۵	شاندیز
۴	۳۲۲	۱۱۵۶	۴	۴	۰	۰	ششتمد
۱	۱۸۳	۲۱۳	۳	۳	۰	۰	شهرآباد
۱۹	۲۰۳۹	۲۸۷۴	۱۳	۵	۸	۰	شهرزو
۷	۱۰۶۰	۳۱۰۷	۵	۲	۳	۰	صالح آباد
۱۵۱	۳۸۰۱۵	۱۰۱۲۳۹	۶۲	۶	۲۶	۳۰	طرقبه
۴	۴۶۶	۱۰۲۹	۵	۵	۰	۰	عشق آباد
۳۳	۲۹۲۱	۵۷۳۳	۲۳	۱۵	۸	۰	فرهادگرد
۶۸	۸۸۸۴	۹۸۷۵	۳۷	۲۷	۸	۲	فریمان
۱۵	۲۰۸۳	۲۴۱۷	۱۲	۶	۶	۰	فیروزه
۳۴	۶۴۳۹	۷۰۰۶	۳۱	۱۹	۹	۳	فیض آباد
۱۲	۱۳۹۵	۲۷۹۶	۱۱	۱۰	۱	۰	قاسم آباد
۳۸	۱۱۵۸۹	۱۴۰۲۱	۳۰	۱۲	۱۸	۰	قدمگاه

۲۶- پروانه‌های احداث ساختمان بر حسب تعداد طبقات، مساحت زمین، زیربنا و تعداد واحد مسکونی پیش‌بینی شده در آن‌ها در نقاط شهری استان خراسان رضوی: نیمه اول ۱۳۹۵ (دنباله)

تعداد واحد مسکونی	مساحت زیربنا (مترمربع)	مساحت زمین (مترمربع)	تعداد پروانه احداث ساختمان بر حسب طبقه				شهر
			۳ طبقه و بیش‌تر	۲ طبقه	۱ طبقه	جمع	
۷	۶۱۰	۱۰۲۴	۰	۱	۵	۶	قلندرآباد
۱۹۶	۳۵۱۸۰	۲۴۴۸۶	۳۳	۳۱	۴۳	۱۰۷	قوچان
۲۰	۱۶۶۰	۲۴۷۰	۰	۴	۸	۱۲	کاخک
۶	۷۹۶	۹۸۵	۰	۲	۳	۵	کاریز
۹۲	۱۶۲۸۵	۲۳۷۹۹	۱۰	۲۴	۵۹	۹۳	کاشمر
۱۹	۱۹۱۵	۴۶۰۹	۰	۴	۱۲	۱۶	کدکن
۲۶	۲۸۷۹	۳۱۹۹	۲	۷	۶	۱۵	کلات
۱۰	۶۱۸	۲۲۸۴	۰	۰	۱۱	۱۱	کندر
۱۲۷	۲۲۰۰۴	۳۵۵۰۴	۵	۴۵	۳۱	۸۱	گلبهار
۱۴	۱۲۵۷	۵۸۱۳	۰	۹	۴	۱۳	گلمکان
۸۱	۱۲۷۱۲	۱۴۱۴۹	۹	۲۳	۲۴	۵۶	گناباد
۳	۳۳۴	۵۳۴	۰	۱	۲	۳	لطف آباد
۲	۸۶	۵۰۰	۰	۰	۲	۲	مزدآوند
۵۹۲۴	۱۳۴۶۷۹۲	۵۱۳۹۶۱	۱۳۱۳	۴۱	۶۴	۱۴۱۸	مشهد
۷	۱۴۵۳	۲۰۹۱	۰	۲	۶	۸	مشهدریزه
۱۳	۱۴۹۵	۴۲۴۵	۰	۲	۱۱	۱۳	ملک آباد
۸	۸۸۴	۲۷۴۴	۰	۰	۸	۸	نشتیفان
۸	۸۳۹	۱۴۶۳	۰	۱	۶	۷	نصرآباد
۴۸	۶۱۲۳	۱۰۷۰۹	۱	۱۱	۳۴	۴۶	نقاب
۱۱	۱۲۱۶	۲۶۰۴	۰	۱	۹	۱۰	نوخندان
۲۹۷	۸۴۲۶۲	۶۹۹۴۵	۸۰	۴۸	۳۷	۱۶۵	نیشابور
۳	۴۰۸	۷۱۷	۰	۰	۷	۷	نیل شهر
۳	۲۵۴	۴۵۷	۰	۱	۱	۲	همت آباد
۱۵	۱۶۰۷	۳۱۵۲	۰	۰	۱۵	۱۵	یونسى

۲۸- پروانه‌های احداث ساختمان برحسب تعداد طبقات، مساحت زمین، زیربنا و تعداد واحد مسکونی پیش‌بینی شده در آن‌ها در نقاط شهری استان خوزستان: نیمه‌ی اول ۱۳۹۵

تعداد واحد مسکونی	مساحت زیربنا (مترمربع)	مساحت زمین (مترمربع)	تعداد پروانه احداث ساختمان بر حسب طبقه				شهر
			۳ طبقه و بیش‌تر	۲ طبقه	۱ طبقه	جمع	
۷۹۹۱	۱۱۶۶۱۱۸	۹۰۷۹۵۲	۶۳۳	۱۲۲۶	۱۷۲۲	۳۵۸۱	استان.....
۶۱۵	۷۹۸۰۷	۵۱۴۸۹	۵۳	۱۲۷	۱۰۱	۲۸۱	آبادان.....
۶	۸۱۷	۱۲۷۵	۱	۱	۴	۶	آب‌دان.....
۶	۶۲۶	۱۴۸۳	۰	۰	۶	۶	آزادی.....
۰	۰	۰	۰	۰	۰	۰	آغاجاری.....
۰	۰	۰	۰	۰	۰	۰	ابوحمیظه.....
۸	۱۰۴۵	۱۴۸۱	۰	۲	۶	۸	اروندکنار.....
۱	۱۳۲	۹۶۹	۰	۰	۱	۱	الهایی.....
۳	۵۶۸	۸۱۹	۰	۰	۴	۴	الوان.....
۷۰	۱۰۰۶۸	۱۲۲۳۷	۱	۲۲	۲۵	۴۸	امیدیه.....
۱۹۶	۲۲۱۸۹	۲۴۴۵۳	۸	۲۵	۱۲۰	۱۵۳	اندیشک.....
۳۵۴۲	۵۳۴۰۷۳	۲۱۱۴۵۲	۳۳۲	۳۶۱	۹۸	۷۹۱	اهواز.....
۷۳۰	۱۰۶۴۳۴	۱۹۵۹۵۱	۶۲	۱۳۱	۲۸۱	۴۷۴	ایذه.....
۲۲	۳۴۰۹	۴۰۹۰	۰	۵	۱۶	۲۱	باغ ملک.....
۲۵	۳۸۰۸	۶۱۷۱	۰	۲	۲۲	۲۴	بستان.....
۲۵۸	۳۲۵۶۵	۱۸۶۱۹	۲۹	۴۷	۹	۸۵	بندرامام خمینی.....
۲۰۶	۳۷۳۸۸	۳۱۶۹۵	۳۳	۴۹	۱۸	۱۰۰	بندرماهشهر.....
۲۴۴	۳۹۴۵۲	۳۴۳۰۰	۲۰	۹۱	۷۰	۱۸۱	بهبهان.....
۰	۰	۰	۰	۰	۰	۰	بیدروبه.....
۱۴	۲۰۷۸	۳۳۵۴	۰	۲	۱۱	۱۳	ترکالکی.....
۲۵	۳۲۰۰	۸۳۴۷	۰	۲	۲۶	۲۸	تشان.....
۴	۲۳۱۴	۱۵۷۱	۲	۳	۶	۱۱	جایزان.....
۴	۵۲۶	۶۰۴	۰	۱	۲	۳	جنت مکان.....
۸	۱۰۳۷	۲۱۰۶	۰	۰	۷	۷	چغامیش.....
۰	۰	۰	۰	۰	۰	۰	چم گلک.....

۲۸- پروانه‌های احداث ساختمان برحسب تعداد طبقات، مساحت زمین، زیربنا و تعداد واحد مسکونی پیش‌بینی شده در آن‌ها در نقاط شهری استان خوزستان: نیمه‌ی اول ۱۳۹۵ (دنباله)

تعداد واحد مسکونی	مساحت زیربنا (مترمربع)	مساحت زمین (مترمربع)	تعداد پروانه احداث ساختمان بر حسب طبقه				شهر
			۳ طبقه و بیش‌تر	۲ طبقه	۱ طبقه	جمع	
۶	۷۳۳	۱۴۷۴	۰	۱	۳	۴	چمران
۱۰	۱۴۰۶	۲۵۲۷	۰	۰	۱۱	۱۱	چوبیده
۶	۷۲۵	۱۴۶۴	۰	۰	۵	۵	حر
۰	۰	۰	۰	۰	۰	۰	حسینیه
۱۹	۲۳۶۶	۳۷۷۷	۰	۱	۲۰	۲۱	حمزه
۴۱	۶۸۰۵	۹۱۵۳	۰	۹	۲۸	۳۷	حمیدیه
۳۴۲	۵۷۲۲۱	۴۰۶۶۳	۱۴	۶۸	۶۱	۱۴۳	خرمشهر
۳	۳۲۷	۶۰۴	۰	۰	۳	۳	خانفره
۰	۰	۰	۰	۰	۰	۰	دارخوین
۳۳۱	۴۲۰۵۰	۳۵۳۶۳	۴۲	۴۴	۱۵۰	۲۳۶	دزفول
۹	۱۵۹۵	۴۸۸۴	۱	۰	۹	۱۰	دهدز
۳۷	۶۱۱۷	۹۴۶۸	۰	۵	۲۸	۳۳	رامشیر
۱۲۲	۱۷۰۰۵	۱۷۷۸۰	۲	۲۸	۵۸	۸۸	رامهرمز
۰	۰	۰	۰	۰	۰	۰	رفیع
۱	۱۱۰	۲۵۰	۰	۰	۱	۱	زهره
۴	۴۳۱	۸۶۵	۰	۰	۴	۴	سالند
۰	۰	۰	۰	۰	۰	۰	سرداران
۴	۵۰۷	۵۶۸	۰	۱	۲	۳	سردشت
۰	۰	۰	۰	۰	۰	۰	سماله
۴۹	۶۹۱۸	۸۶۰۹	۰	۵	۴۰	۴۵	سوسنگرد
۵	۸۲۲	۸۹۴	۰	۲	۳	۵	سیاه منصور
۲۰	۲۳۸۴	۲۸۷۷	۱	۲	۱۰	۱۳	شادگان
۵	۸۱۱	۱۰۸۴	۰	۰	۵	۵	شاوور
۱۳	۱۵۳۹	۲۷۴۵	۰	۱	۱۱	۱۲	شرافت
۲۶	۳۵۰۸	۳۷۹۱	۰	۶	۲۱	۲۷	شمس آباد

۲۸- پروانه‌های احداث ساختمان برحسب تعداد طبقات، مساحت زمین، زیربنا و تعداد واحد مسکونی پیش‌بینی شده در آن‌ها در نقاط شهری استان خوزستان: نیمه‌ی اول ۱۳۹۵ (دنباله)

تعداد واحد مسکونی	مساحت زیربنا (مترمربع)	مساحت زمین (مترمربع)	تعداد پروانه احداث ساختمان بر حسب طبقه				شهر
			۳ طبقه و بیش‌تر	۲ طبقه	۱ طبقه	جمع	
۸	۱۰۹۴	۱۶۸۷	۰	۱	۸	۹	شهر امام
۴۹	۷۵۷۲	۶۹۳۷	۳	۱۵	۱۶	۳۴	شوش
۱۴۲	۲۵۵۸۳	۱۲۲۹۳	۱۷	۲۶	۲۰	۶۳	شوشتر
۴۸	۶۰۷۳	۷۴۰۷	۰	۱۴	۱۷	۳۱	شیبان
۱۵	۱۸۵۳	۴۰۹۵	۰	۱	۱۴	۱۵	صالح شهر
۵	۷۶۳	۱۰۴۰	۱	۲	۲	۵	صفی آباد
۳۰	۳۲۴۲	۵۲۷۹	۰	۰	۳۲	۳۲	سیدون
۱۷	۲۷۲۵	۴۴۲۸	۰	۱	۱۲	۱۳	فتح المبین
۳۶	۶۰۵۴	۷۱۷۶	۲	۳	۲۸	۳۳	قلعه تل
۴	۴۶۶	۱۰۰۶	۰	۰	۴	۴	قلعه خواجه
۰	۰	۰	۰	۰	۰	۰	کوت سیدنعم
۲۱۸	۲۱۹۱۴	۲۰۲۰۸	۱	۶۰	۳۰	۹۱	کوت عبدالله
۲۸	۳۸۴۷	۵۴۶۴	۰	۵	۲۰	۲۵	گتوند
۰	۰	۰	۰	۰	۰	۰	گلگیر
۳	۴۳۱	۵۶۳	۰	۰	۳	۳	گوریه
۶۶	۷۵۱۲	۱۰۸۷۳	۰	۱۶	۳۹	۵۵	لالی
۴۷	۷۴۸۳	۳۸۳۶	۷	۵	۶	۱۸	مسجد سلیمان
۳	۳۵۷	۶۵۱	۰	۰	۳	۳	مشراگه
۰	۰	۰	۰	۰	۰	۰	مقاومت
۷۶	۱۳۳۲۹	۲۱۳۹۸	۱	۱۶	۳۹	۵۶	ملاثانی
۹	۱۱۰۷	۱۵۷۱	۰	۰	۹	۹	منصوریه
۱۵	۱۸۲۷	۳۰۵۱	۰	۰	۱۵	۱۵	میانرود
۴	۴۴۹	۷۳۰	۰	۰	۴	۴	میداود
۲۹	۵۰۵۵	۷۲۱۷	۰	۴	۲۲	۲۶	مینوشهر
۲۱	۱۹۸۶	۳۲۰۲	۰	۳	۱۶	۱۹	هفتگل
۱۲	۱۳۸۷	۴۴۲۶	۰	۲	۹	۱۱	هندیجان
۳۷	۵۵۶۷	۷۵۲۳	۰	۰	۳۷	۳۷	هویزه
۲۹	۳۵۲۶	۴۵۸۵	۰	۸	۱۱	۱۹	ویس

۲۹- پروانه‌های احداث ساختمان بر حسب تعداد طبقات، مساحت زمین، زیربنا و تعداد واحد مسکونی پیش‌بینی شده در آن‌ها در نقاط شهری استان زنجان: نیمه‌ی اول ۱۳۹۵

تعداد واحد مسکونی	مساحت زیربنا (مترمربع)	مساحت زمین (مترمربع)	تعداد پروانه احداث ساختمان بر حسب طبقه				شهر
			۳ طبقه و بیش‌تر	۲ طبقه	۱ طبقه	جمع	
۱۸۲۶	۳۵۹۲۷۹	۲۷۵۸۶۰	۴۶۷	۳۲۶	۲۳۰	۱۰۲۳	استان.....
۲۵	۳۶۵۶	۳۷۷۸	۲	۱۰	۶	۱۸	آب بر.....
۲۱۰	۳۱۶۲۵	۲۲۲۵۰	۴۴	۴۷	۴۵	۱۳۶	ابهر.....
۳	۳۴۳	۱۷۶۶	۰	۱	۲	۳	ارمغانخانه.....
۱۵	۱۶۵۹	۱۶۹۵	۱	۶	۲	۹	چورزق.....
۱	۱۵۴	۱۵۰	۰	۱	۰	۱	حلب.....
۱۶۶	۲۵۰۶۲	۱۷۵۶۷	۳۵	۳۶	۳۳	۱۰۴	خرمدره.....
۲۳	۲۴۴۰	۳۵۱۰	۰	۶	۱۱	۱۷	دندی.....
۱۵	۳۴۷۵	۱۳۸۶۹	۳	۲	۴	۹	زرین آباد.....
۲	۳۶۵	۸۲۹	۰	۰	۳	۳	زرین رود.....
۱۱۲۱	۲۵۲۳۲۵	۱۶۹۴۶۱	۳۵۴	۱۴۴	۳۴	۵۳۲	زنجان.....
۱۹	۳۲۱۱	۳۵۳۵	۲	۴	۱۴	۲۰	سجاس.....
۴۱	۵۸۱۷	۴۵۷۸	۶	۸	۹	۲۳	سلطانیه.....
۵	۶۸۱	۲۲۱۲	۰	۳	۲	۵	سهرورد.....
۱۹	۳۶۹۴	۴۱۰۲	۰	۹	۱۰	۱۹	صایین قلعه.....
۱۱۲	۱۷۶۹۳	۱۶۳۸۴	۱۴	۳۵	۳۵	۸۴	قیدار.....
۱۳	۱۳۲۶	۴۱۲۱	۰	۴	۶	۱۰	کرسف.....
۷	۷۰۸	۱۳۲۷	۰	۰	۷	۷	گرماب.....
۱۰	۱۲۵۸	۱۳۱۳	۲	۲	۳	۷	ماه نشان.....
۲	۴۹۲	۶۶۲	۰	۱	۱	۲	نوربهار.....
۱	۱۱۴	۲۲۴	۰	۰	۱	۱	نیک پی.....
۱۶	۳۱۸۱	۲۵۲۷	۴	۷	۲	۱۳	هیدج.....

۳۰- پروانه‌های احداث ساختمان برحسب تعداد طبقات، مساحت زمین، زیربنا و تعداد واحد مسکونی پیش‌بینی شده در آن‌ها در نقاط شهری استان سمنان: نیمه‌ی اول ۱۳۹۵

تعداد واحد مسکونی	مساحت زیربنا (مترمربع)	مساحت زمین (مترمربع)	تعداد پروانه احداث ساختمان بر حسب طبقه				شهر
			جمع	۱ طبقه	۲ طبقه	۳ طبقه و بیش‌تر	
۱۳۲۹	۲۷۰۶۵۶	۱۷۵۷۸۸	۲۵۱	۲۱۱	۱۳۶	۵۹۸	استان.....
۰	۰	۰	۰	۰	۰	۰	آرادان.....
۲	۴۸۴	۵۴۸	۰	۱	۲	۳	امیریه.....
۲۳	۲۹۳۹	۴۱۸۴	۱	۳	۴	۸	ایوانکی.....
۸	۱۵۰۵	۱۹۹۰	۲	۰	۶	۸	بسطام.....
۶	۹۱۲	۱۴۸۱	۰	۱	۵	۶	بیارجمند.....
۱۱۵	۲۴۹۶۶	۲۱۵۸۵	۲۱	۲۵	۱۲	۵۸	دامغان.....
۴	۴۸۸	۱۲۹۰	۰	۲	۱	۳	درجزین.....
۹	۱۰۷۷	۲۰۴۵	۱	۱	۵	۷	دیباچ.....
۵	۷۷۵	۹۷۶	۰	۳	۱	۴	رودیان.....
۳۹	۴۱۷۵	۱۴۳۴۷	۰	۱۷	۱۲	۲۹	سرخه.....
۴۳۰	۱۰۹۱۹۵	۴۱۱۴۱	۱۲۰	۲۷	۹	۱۵۶	سمنان.....
۳۷۸	۶۸۴۸۸	۳۷۸۶۷	۷۱	۷۴	۱۹	۱۶۴	شاهرود.....
۱۲۱	۱۸۳۴۱	۱۲۰۴۶	۱۳	۱۴	۲	۲۹	شهمیرزاد.....
۲	۲۸۱	۸۹۴	۰	۰	۳	۳	کلاته خیج.....
۱۰	۱۱۰۵	۱۱۹۸	۰	۶	۲	۸	کلاته.....
۰	۰	۰	۰	۰	۰	۰	کهن آباد.....
۱۳۴	۲۴۷۹۷	۲۳۰۰۴	۱۲	۲۷	۵۱	۹۰	گرمسار.....
۴	۴۴۸	۲۷۸	۰	۲	۰	۲	مجن.....
۳۴	۸۵۳۴	۱۰۰۲۴	۸	۸	۱	۱۷	مهدی شهر.....
۵	۲۱۴۶	۸۹۰	۲	۰	۱	۳	میامی.....

۳۱- پروانه‌های احداث ساختمان برحسب تعداد طبقات، مساحت زمین، زیربنا و تعداد واحد مسکونی پیش‌بینی شده در آن‌ها در نقاط شهری استان سیستان و بلوچستان: نیمه‌ی اول ۱۳۹۵

تعداد واحد مسکونی	مساحت زیربنا (مترمربع)	مساحت زمین (مترمربع)	تعداد پروانه احداث ساختمان بر حسب طبقه				شهر
			۳ طبقه و بیش‌تر	۲ طبقه	۱ طبقه	جمع	
۱۹۰۵	۳۶۰۵۷۸	۳۷۹۵۷۴	۲۱۵	۲۶۶	۵۰۶	۹۸۷	استان
۲۳	۱۹۳۰	۴۰۳۸	۰	۴	۱۴	۱۸	ادیمی
۷	۸۲۴	۱۴۸۶	۰	۲	۸	۱۰	اسپکه
۱۷۷	۴۰۱۵۳	۱۱۳۶۹۹	۲۰	۳۰	۶۵	۱۱۵	ایران‌شهر
۱	۱۵۰	۶۹۹	۰	۰	۱	۱	بزمان
۱۶	۱۵۵۴	۳۲۳۳	۰	۱	۱۴	۱۵	بمپور
۱	۱۲۸	۳۰۰	۰	۰	۱	۱	بنت
۴	۲۴۰	۱۰۳۳	۰	۰	۴	۴	بنجار
۲	۱۳۱۴	۲۷۶۴	۲	۰	۲	۴	پیشین
۰	۰	۰	۰	۰	۰	۰	جالق
۲۵۷	۶۲۱۸۱	۳۷۳۴۰	۵۶	۳۸	۸	۱۰۲	چابهار
۱۶	۴۱۶۴	۵۴۲۳	۱	۵	۱۵	۲۱	خاش
۳	۲۷۰	۳۱۶۸	۰	۰	۴	۴	دوست محمد
۳۶	۳۱۶۸	۲۲۷۸	۴	۱	۴	۹	راسک
۱۲۳	۲۱۰۲۱	۲۹۶۶۲	۶	۱۳	۹۸	۱۱۷	زابل
۱۰۳۱	۱۹۶۲۱۴	۱۱۵۷۸۱	۱۲۳	۱۴۳	۱۵۹	۴۲۵	زاهدان
۰	۰	۰	۰	۰	۰	۰	زرآباد
۱	۱۱۴۵	۶۸۲۱	۰	۰	۶	۶	زهک
۹	۱۵۳۰	۲۱۲۷	۰	۴	۷	۱۱	سراوان
۰	۰	۰	۰	۰	۰	۰	سرباز
۵۵	۵۷۸۹	۱۳۸۸۹	۰	۱	۸	۹	سوران
۰	۰	۰	۰	۰	۰	۰	سیرکان
۰	۰	۰	۰	۰	۰	۰	شهرک علی اکبر
۳۱	۴۸۶۹	۵۴۸۱	۲	۱	۱۶	۱۹	فنوج
۱۶	۲۰۲۵	۴۶۳۹	۰	۳	۱۳	۱۶	قصرقند

۳۱- پروانه‌های احداث ساختمان بر حسب تعداد طبقات، مساحت زمین، زیربنا و تعداد واحد مسکونی پیش‌بینی شده در آن‌ها در نقاط شهری استان سیستان و بلوچستان: نیمه‌ی اول ۱۳۹۵ (دنباله)

تعداد واحد مسکونی	مساحت زیربنا (مترمربع)	مساحت زمین (مترمربع)	تعداد پروانه احداث ساختمان بر حسب طبقه				شهر
			۳ طبقه و بیش‌تر	۲ طبقه	۱ طبقه	جمع	
۶	۵۲۹	۳۵۰	۰	۳	۰	۳	کنارک
۰	۰	۰	۰	۰	۰	۰	گشت
۶	۶۲۲	۱۶۶۲	۰	۰	۷	۷	گلمورتی
۴	۳۳۴	۹۷۶	۰	۰	۴	۴	محمدان
۲	۴۱۸	۱۷۸	۰	۲	۰	۲	محمدآباد
۱۷	۲۵۷۴	۳۶۶۹	۰	۴	۹	۱۳	محمدی
۳	۴۶۷	۲۵۷۵	۰	۰	۳	۳	مهرستان
۶	۹۵۸	۲۳۳۷	۰	۱	۴	۵	میرجاوه
۱۲	۷۲۰	۴۵۸۳	۰	۰	۱۲	۱۲	نصرت آباد
۰	۰	۰	۰	۰	۰	۰	نگور
۱۳	۱۸۶۲	۳۴۰۱	۰	۰	۱۳	۱۳	نوک آباد
۲۷	۳۴۲۵	۵۹۸۲	۱	۱۰	۷	۱۸	نیک شهر
۰	۰	۰	۰	۰	۰	۰	هیدوچ

مرکز آمار ایران

۳۲- پروانه‌های احداث ساختمان برحسب تعداد طبقات، مساحت زمین، زیربنا و تعداد واحد مسکونی پیش‌بینی شده در آن‌ها در نقاط شهری استان فارس: نیمه‌ی اول ۱۳۹۵

تعداد واحد مسکونی	مساحت زیربنا (مترمربع)	مساحت زمین (مترمربع)	تعداد پروانه احداث ساختمان بر حسب طبقه				شهر
			۳ طبقه و بیش‌تر	۲ طبقه	۱ طبقه	جمع	
۱۰۶۰۹	۱۹۴۶۵۰۵	۱۴۵۴۰۳۹	۱۱۹۷	۱۰۵۸	۲۱۰۵	۴۳۶۰	استان.....
۱۳۵	۲۵۱۲۱	۳۷۵۶۴	۱۵	۳۲	۴۰	۸۷	آباده
۳	۳۷۷	۱۰۵۷	۰	۰	۳	۳	آباده طشک
۶۵	۱۱۵۱۱	۵۳۹۵	۶	۱۰	۶	۲۲	اردکان
۴۱	۷۰۲۴	۱۳۱۰۹	۱	۱۳	۲۰	۳۴	ارسنجان
۸۸	۱۴۲۱۲	۲۵۳۶۰	۱۰	۱۹	۳۷	۶۶	استهبان
۱۳	۱۷۳۶	۵۵۹۷	۰	۰	۱۲	۱۲	اسیر
۳۵	۴۸۷۳	۱۱۴۳۳	۰	۵	۲۸	۳۳	اشکنان
۴	۴۰۲	۱۰۳۷	۰	۰	۴	۴	افزر
۱۴۲	۳۰۵۲۶	۱۹۴۹۴	۲۹	۴۵	۷	۸۱	اقلید
۲۲	۳۱۰۷	۵۷۴۲	۰	۲	۲۱	۲۳	امام شهر
۱۵	۲۲۱۵	۸۵۷۷	۰	۰	۱۵	۱۵	اهل
۵۵	۸۹۴۹	۱۱۵۳۳	۱	۱۰	۲۲	۳۳	اوز
۱۰	۱۴۲۴	۲۹۵۴	۰	۰	۱۰	۱۰	ایج
۱	۱۷۸	۴۵۰	۰	۰	۱	۱	ایزدخواست
۴۴	۷۴۳۲	۸۹۴۰	۶	۸	۲۳	۳۷	باب انار
۰	۰	۰	۰	۰	۰	۰	بابامنیر
۲۸	۵۱۷۴	۵۹۸۲	۵	۴	۱۵	۲۴	بالاده
۲۰	۳۲۴۸	۶۸۶۷	۰	۳	۱۶	۱۹	بنارویه
۸	۱۰۸۴	۱۴۷۵	۰	۱	۵	۶	بهمن
۴۰	۶۱۹۳	۸۰۷۲	۳	۶	۲۵	۳۴	بوانات
۲۶	۴۲۶۶	۸۱۵۷	۰	۳	۲۳	۲۶	بیرم
۳۰	۴۴۸۷	۵۲۶۰	۲	۵	۱۴	۲۱	بیضا
۲۱	۳۷۴۸	۵۹۰۳	۰	۳	۱۹	۲۲	جنت شهر
۴۰۰	۸۶۹۶۹	۵۱۸۶۱	۵۶	۸۰	۴۶	۱۸۲	چهرم

۳۲- پروانه‌های احداث ساختمان برحسب تعداد طبقات، مساحت زمین، زیربنا و تعداد واحد مسکونی پیش‌بینی شده در آن‌ها در نقاط شهری استان فارس: نیمه‌ی اول ۱۳۹۵ (دنباله)

تعداد واحد مسکونی	مساحت زیربنا (مترمربع)	مساحت زمین (مترمربع)	تعداد پروانه احداث ساختمان بر حسب طبقه				شهر
			۳ طبقه و بیش‌تر	۲ طبقه	۱ طبقه	جمع	
۳۰	۴۲۱۵	۸۴۶۵	۰	۵	۲۹	۳۴	جویم
۱۳۰	۲۰۲۵۷	۳۱۷۳۷	۲	۶	۱۰۸	۱۱۶	حاجی آباد
۱۸	۲۴۳۴	۵۳۱۷	۱	۱	۱۷	۱۹	حسامی
۰	۰	۰	۰	۰	۰	۰	حسن اباد
۹	۱۱۸۷	۲۰۰۲	۰	۰	۹	۹	خانه زنیان
۴	۷۱۳	۱۶۹۳	۰	۲	۱	۳	خانیمن
۱۰	۱۲۲۲	۱۳۳۳۰	۰	۲	۷	۹	خاوران
۳۶	۴۶۸۱	۸۷۹۶	۱	۴	۲۸	۳۳	خرامه
۲۸	۴۶۶۰	۱۳۲۶۸	۱	۲	۲۵	۲۸	خشت
۴۶	۹۱۱۱	۱۱۰۳۸	۱	۱۰	۲۲	۳۳	خنج
۳۳	۶۲۹۹	۸۵۸۵	۰	۱۳	۱۴	۲۷	خور
۵	۶۵۲	۱۴۶۰	۰	۱	۴	۵	خوزی
۱۱	۱۷۲۲	۲۱۳۶	۱	۰	۹	۱۰	خومه زار
۴۶	۹۲۵۹	۱۱۱۰۰	۳	۱۶	۲۷	۴۶	داراب
۱۰	۱۵۰۳	۱۸۲۵	۰	۲	۷	۹	داریان
۱۳	۱۷۳۶	۴۳۶۰	۰	۰	۱۳	۱۳	دبیران
۶	۸۶۷	۱۶۰۱	۰	۱	۵	۶	دژکرد
۹	۱۲۰۵	۳۱۱۲	۰	۰	۹	۹	دهرم
۷	۶۸۷	۲۱۸۵	۰	۰	۷	۷	دوبرجی
۳	۳۸۷	۱۲۶۵	۰	۰	۳	۳	دوزه
۱۳	۲۰۷۷	۳۱۲۵	۰	۱	۱۱	۱۲	رامجرد
۳	۵۸۱	۱۶۲۵	۰	۰	۶	۶	رونیز
۱۴	۱۷۵۲	۴۰۸۳	۰	۰	۱۴	۱۴	زاهدشهر
۲۶	۴۳۸۶	۴۹۱۴	۱	۱۰	۲۱	۳۲	زرقان
۱۲	۱۹۹۴	۳۶۸۳	۰	۲	۷	۹	سده

۳۲- پروانه‌های احداث ساختمان برحسب تعداد طبقات، مساحت زمین، زیربنا و تعداد واحد مسکونی پیش‌بینی شده در آن‌ها در نقاط شهری استان فارس: نیمه‌ی اول ۱۳۹۵ (دنباله)

تعداد واحد مسکونی	مساحت زیربنا (مترمربع)	مساحت زمین (مترمربع)	تعداد پروانه احداث ساختمان بر حسب طبقه				شهر
			جمع	۱ طبقه	۲ طبقه	۳ طبقه و بیش‌تر	
۳۵	۴۸۹۵	۶۳۹۵	۲۳	۴	۱	۲۸	سروستان
۳۵	۵۱۰۸	۶۸۴۰	۲۰	۹	۱	۳۰	سعادت شهر
۰	۵۴	۵۴	۱	۰	۰	۱	سلطان شهر
۵	۱۳۱۰	۱۶۸۷	۳	۳	۰	۶	سورمق
۱۱	۱۷۰۷	۱۸۷۴	۱	۷	۱	۹	سیدان
۴	۶۹۸	۱۳۵۴	۴	۰	۰	۴	شده
۱۵	۲۱۶۸	۵۳۸۵	۱۶	۰	۰	۱۶	شهرپیر
۲۰۷	۴۴۴۳۹	۶۲۶۱۱	۷	۳۹	۷۴	۱۲۰	شهرصدرا
۶۰۶۹	۱۱۳۱۶۸۵	۴۰۵۰۳۹	۹۹	۲۹۹	۸۱۸	۱۲۱۶	شیراز
۱۰	۱۴۱۰	۲۱۵۰	۱۰	۰	۰	۱۰	صغاد
۴۰	۶۱۴۴	۱۱۳۹۷	۳۷	۱	۰	۳۸	صفاشهر
۱۶	۲۰۹۱	۴۴۷۲	۱۶	۰	۰	۱۶	علامرودشت
۸	۱۲۹۱	۳۳۶۴	۸	۰	۰	۸	عمادده
۱	۵۸۲	۱۰۹۶	۳	۱	۰	۴	فدامی
۷۷	۱۱۹۷۷	۲۴۹۳۱	۶۴	۶	۳	۷۳	فراشبند
۳۵۶	۶۰۵۳۴	۴۹۱۶۲	۱۳۷	۲۷	۱۲	۱۷۶	فسا
۲۶۱	۴۵۷۲۷	۴۷۰۶۷	۵۱	۵۰	۱۵	۱۱۶	فیروزآباد
۳۰	۳۷۰۱	۶۲۱۱	۲۴	۲	۱	۲۷	قادرآباد
۵۸	۸۴۲۰	۱۲۳۱۰	۵۱	۲	۲	۵۵	قایمیه
۶	۸۰۴	۱۷۹۰	۶	۰	۰	۶	قره بلاغ
۳	۴۸۳	۸۷۳	۳	۱	۰	۴	قطب آباد
۹	۱۶۱۲	۲۲۰۵	۱۰	۱	۰	۱۱	قطریه
۳۵	۵۶۶۵	۸۲۶۸	۲۲	۷	۱	۳۰	قیر
۱۲	۱۵۶۹	۳۴۳۲	۱۳	۰	۰	۱۳	کارزین (فتح آباد)
۲۵۶	۴۹۱۶۴	۲۵۴۱۱	۲۹	۴۶	۳۲	۱۰۷	کازرون

۳۲- پروانه‌های احداث ساختمان برحسب تعداد طبقات، مساحت زمین، زیربنا و تعداد واحد مسکونی پیش‌بینی شده در آن‌ها در نقاط شهری استان فارس: نیمه‌ی اول ۱۳۹۵ (دنباله)

تعداد واحد مسکونی	مساحت زیربنا (مترمربع)	مساحت زمین (مترمربع)	تعداد پروانه احداث ساختمان بر حسب طبقه				شهر
			جمع	۱ طبقه	۲ طبقه	۳ طبقه و بیش‌تر	
۲	۸۳۶	۵۲۵	۰	۱	۱	۲	کامفیروز
۲۶	۳۵۹۶	۶۶۱۹	۲۱	۳	۰	۲۴	کره ای
۵	۲۱۹۹	۶۵۴۱	۶	۰	۰	۶	کنارتخته
۷۹	۱۴۶۵۶	۱۷۹۵۳	۴۴	۱۱	۵	۶۰	کوار
۳	۵۱۸	۸۳۵	۳	۰	۰	۳	کوپن
۳	۳۱۷	۷۲۳	۳	۰	۰	۳	کوهنجان
۱۵۳	۲۶۲۰۰	۲۵۷۴۴	۳۷	۴۲	۶	۸۵	گراش
۶۳	۱۰۳۵۰	۱۷۹۶۲	۴۲	۷	۲	۵۱	گله دار
۱۱۴	۲۲۶۲۳	۲۵۶۴۳	۵۹	۱۹	۱۰	۸۸	لار
۱۵۸	۳۲۰۸۸	۴۶۹۸۴	۹۰	۱۶	۹	۱۱۵	لامرد
۱۶	۲۶۸۷	۴۱۹۲	۱۳	۴	۰	۱۷	لپویی
۳۰	۴۲۹۴	۷۱۹۰	۲۱	۵	۰	۲۶	لطیفی
۴	۵۵۹	۱۲۰۷	۴	۰	۰	۴	مادر سلیمان
۷	۸۶۷	۲۵۱۴	۷	۰	۰	۷	مبارک آباددیز
۲۹۴	۵۰۶۹۱	۳۲۸۹۶	۴۶	۶۰	۴۳	۱۴۹	مرودشت
۷	۹۶۲	۱۵۷۷	۸	۰	۰	۸	مزایجان
۱۹	۲۸۰۹	۶۵۷۹	۲۱	۰	۰	۲۱	مشکان
۲۲	۴۰۹۸	۶۶۸۵	۲۲	۰	۱	۲۳	مصیری
۴۹	۱۰۴۰۸	۴۰۵۰۴	۳۲	۷	۳	۴۲	مهر
۵	۵۳۱	۱۱۲۲	۵	۰	۰	۵	میان شهر
۳۰	۴۱۰۵	۷۷۹۰	۱۹	۸	۱	۲۸	میمند
۸	۹۳۸	۱۵۰۱	۸	۰	۰	۸	نوبندگان
۸	۱۲۸۳	۳۶۲۴	۹	۱	۰	۱۰	نوجین
۲	۱۷۸۲	۳۸۶۶۵	۳	۰	۰	۳	نودان
۸۲	۱۷۳۴۹	۲۳۷۲۰	۵۵	۱۰	۳	۶۸	نورآباد
۷۶	۱۶۳۵۲	۲۰۹۸۸	۳۷	۳۱	۷	۷۵	نی ریز
۳	۳۸۱	۵۵۰	۱	۱	۰	۲	هماشهر
۱۴	۱۹۴۴	۵۳۰۴	۱۶	۰	۰	۱۶	وراوی

۳۳- پروانه‌های احداث ساختمان برحسب تعداد طبقات، مساحت زمین، زیربنا و تعداد واحد مسکونی پیش‌بینی شده در آن‌ها در نقاط شهری استان قزوین: نیمه‌ی اول ۱۳۹۵

تعداد واحد مسکونی	مساحت زیربنا (مترمربع)	مساحت زمین (مترمربع)	تعداد پروانه احداث ساختمان بر حسب طبقه				شهر
			۳ طبقه و بیش‌تر	۲ طبقه	۱ طبقه	جمع	
۲۱۵۵	۳۸۳۰۹۲	۲۷۶۱۹۲	۵۲۳	۱۶۸	۱۸۳	۱۷۴	استان.....
۲۸	۴۲۶۳	۴۰۳۷	۶	۷	۱۰	۲۳	آبگرم.....
۸۵	۱۸۸۸۷	۲۳۳۷۷	۲۸	۹	۱۱	۴۸	آبیک.....
۱۹	۱۹۸۸	۲۲۵۶	۰	۳	۱	۴	آوج.....
۵	۵۰۱	۱۱۱۸	۰	۱	۳	۴	ارداق.....
۱۶۹	۲۰۳۳۸	۴۱۹۵۰	۷	۴۱	۷۸	۱۲۶	اسفرورین.....
۵۹	۱۱۶۴۹	۸۲۲۲	۲۸	۷	۱	۳۶	اقبالیه.....
۲۰۷	۳۱۹۰۳	۱۰۱۳۲	۴۸	۵	۳	۵۶	الوند.....
۱۴۳	۲۰۱۲۲	۱۱۱۵۷	۳۵	۱۰	۹	۵۴	بوئین زهرا.....
۱۰	۱۶۹۲	۸۴۶	۳	۰	۲	۵	بیدستان.....
۵۹	۱۵۰۱۴	۴۰۸۴۸	۲۱	۱۳	۲	۳۶	تاکستان.....
۲	۲۱۵	۶۲۶	۰	۰	۳	۳	خاکعلی.....
۲۷	۴۶۰۴	۳۰۹۹	۶	۵	۳	۱۴	خرمدشت.....
۵۷	۸۷۲۳	۸۰۶۲	۱۰	۱۷	۸	۳۵	دانسفهان.....
۱۱	۱۳۲۴	۱۷۶۴	۰	۵	۱	۶	رازمیان.....
۳	۷۱۰	۵۲۸	۱	۰	۱	۲	سگزآباد.....
۱۰	۱۰۹۲	۲۴۱۷	۰	۵	۳	۸	سیردان.....
۲۳	۴۲۶۱	۲۸۷۳	۴	۵	۲	۱۱	شال.....
۱۲	۱۴۷۳	۱۵۹۱	۲	۳	۵	۱۰	شریفیه.....
۱۸	۲۷۹۴	۵۰۸۱	۲	۳	۹	۱۴	ضیادآباد.....
۱۰۰۶	۱۹۷۸۱۶	۶۹۱۲۴	۲۷۴	۹	۶	۲۸۹	قزوین.....
۳	۲۷۵	۷۱۶	۰	۰	۳	۳	کوهین.....
۱۵۱	۲۷۲۱۵	۲۶۷۶۹	۴۰	۹	۵	۵۴	محمدیه.....
۱۲	۱۳۷۸	۷۵۵	۶	۰	۰	۶	محمودآبادنمونه.....
۱۱	۱۱۹۶	۳۸۰۰	۰	۴	۳	۷	معلم کلایه.....
۲۵	۳۶۵۹	۵۰۴۴	۲	۷	۱۱	۲۰	نرجه.....

۳۴- پروانه‌های احداث ساختمان برحسب تعداد طبقات، مساحت زمین، زیربنا و تعداد واحد مسکونی پیش‌بینی شده در آن‌ها در نقاط شهری استان قم: نیمه‌ی اول ۱۳۹۵

تعداد واحد مسکونی	مساحت زیربنا (مترمربع)	مساحت زمین (مترمربع)	تعداد پروانه احداث ساختمان بر حسب طبقه				شهر
			۳ طبقه و بیش‌تر	۲ طبقه	۱ طبقه	جمع	
۴۴۰۵	۱۳۷۶۲۶	۴۰۴۳۹۳	۶۱۲	۳۲۹	۱۴۶	۱۰۱۷	استان.....
۱۴	۱۵۸۷	۲۳۹۴	۰	۲	۱۰	۱۲	جعفریه.....
۲۲	۲۵۹۵	۷۷۹۶	۱	۸	۳	۱۲	دستجرد.....
۷	۸۹۷	۱۳۱۳	۰	۱	۵	۶	سلفچگان.....
۴۳۱۶	۸۲۷۰۴۱	۳۸۸۱۸۴	۶۰۸	۳۰۴	۱۱۵	۱۰۲۷	قم.....
۴۱	۳۷۸۶	۳۷۹۰	۱	۱۳	۱۲	۲۶	قنوات.....
۵	۱۷۲۰	۹۱۶	۲	۱	۱	۴	کهک.....

مرکز آمار ایران

۳۵- پروانه‌های احداث ساختمان برحسب تعداد طبقات، مساحت زمین و زیربنا و تعداد واحد مسکونی پیش‌بینی شده در آن‌ها در نقاط شهری استان کردستان: نیمه‌ی اول ۱۳۹۵

تعداد واحد مسکونی	مساحت زیربنا (مترمربع)	مساحت زمین (مترمربع)	تعداد پروانه احداث ساختمان بر حسب طبقه				شهر
			جمع	۱ طبقه	۲ طبقه	۳ طبقه و بیش‌تر	
۲۶۰۹	۵۱۲۰۷۰	۳۵۳۵۵۳	۶۷۶	۴۱۲	۲۳۹	۱۳۹۷	استان.....
.	آرمده.....
.	اورامان تخت.....
۶	۹۴۵	۱۵۱۹	.	۳	۳	۶	بابارشانی.....
۱۰۶	۲۷۶۷۱	۶۳۵۱۴	۳۷	۲۱	۶	۶۴	بانه.....
۲	۴۵۶	۲۴۷	.	۲	.	۲	برده رشه.....
۵	۵۴۴	۳۷۷	۱	۱	۱	۳	بلیان آباد.....
۷	۱۱۶۷	۱۴۱۱	.	۴	۳	۷	بوئین سفلی.....
۵۲	۹۱۷۵	۱۱۰۶۴	۱۰	۱۴	۳	۲۷	بیجار.....
.	پیرتاج.....
۵	۴۹۷	۴۲۵	.	۱	۴	۵	توپ آغاج.....
.	چناره.....
۱	۱۱۹	۴۹۴	.	.	۱	۱	دزج.....
۱۰	۷۸۷	۱۳۳۹	.	۳	۴	۷	دلبران.....
۹۳	۳۲۱۳۴	۲۷۶۹۹	۱۱	۳۷	۲۹	۷۷	دهگلان.....
۹۰	۱۶۰۶۰	۸۶۸۰	۲۲	۳۱	۱	۵۴	دیواندره.....
۲۳	۳۰۸۹	۲۲۵۵	۳	۶	۴	۱۳	زرینه.....
۱۱	۱۳۴۵	۸۹۹	۲	۱	۲	۵	سروآباد.....
۲۶	۳۸۱۲	۳۷۷۵	۱	۸	۱۰	۱۹	سروش آباد.....
۹۲۰	۱۷۸۲۴۳	۸۱۹۶۶	۲۵۹	۱۸۶	۲۸	۴۷۳	سقز.....
۷۰۹	۱۳۷۴۵۵	۷۵۰۰۹	۲۰۸	۱۷	۳	۲۲۸	سنندج.....
۹	۱۵۷۹	۸۶۹	۲	۳	۱	۶	شویشه.....
۱۶	۱۹۲۹	۳۲۱۰	.	۷	۵	۱۲	صاحب.....
۱۷۴	۳۴۷۹۷	۲۹۷۹۵	۴۲	۴۳	۱۵	۱۰۰	قروه.....
۱۱۵	۲۲۷۸۰	۱۶۱۰۴	۲۷	۲۹	۹۵	۱۵۱	کامیاران.....
۲۷	۳۹۷۸	۲۶۷۲	۳	۱۳	۵	۲۱	کانی دینار.....
۴	۵۵۹	۵۳۵	.	۲	۱	۳	کانی سور.....
۱۷۸	۳۰۰۸۵	۱۶۱۴۲	۴۸	۴۲	۶	۹۶	مریوان.....
۱۲	۱۶۸۶	۱۳۵۷	.	۵	۵	۱۰	موچش.....
۸	۱۱۷۸	۲۱۹۶	.	۳	۴	۷	یاسوکند.....

۳۶- پروانه‌های احداث ساختمان برحسب تعداد طبقات، مساحت زمین، زیربنا و تعداد واحد مسکونی پیش‌بینی شده در آن‌ها در نقاط شهری استان کرمان: نیمه‌ی اول ۱۳۹۵

تعداد واحد مسکونی	مساحت زیربنا (مترمربع)	مساحت زمین (مترمربع)	تعداد پروانه احداث ساختمان بر حسب طبقه				شهر
			۳ طبقه و بیش‌تر	۲ طبقه	۱ طبقه	جمع	
۵۵۱۰	۹۱۶۹۳۸	۱۰۹۱۲۶۱	۴۱۷	۷۱۶	۲۶۵۹	۳۷۹۲	استان.....
۴۳	۶۷۰۴	۹۰۱۴	۰	۱۰	۲۵	۳۵	اختیارآباد.....
۱۴	۱۸۱۲	۵۵۱۰	۰	۰	۱۶	۱۶	ارزوئیه.....
۱۵	۲۳۸۳	۵۰۷۶	۰	۰	۱۷	۱۷	امین شهر.....
۷۵	۱۰۹۱۵	۱۱۶۲۴	۴	۲۱	۲۲	۴۷	انار.....
۰	۰	۰	۰	۰	۰	۰	اندوهجرد.....
۱۱	۱۴۰۶	۳۳۶۴	۰	۰	۱۱	۱۱	باغین.....
۱۲۲	۱۸۹۴۰	۳۷۱۶۷	۱	۱۵	۹۳	۱۰۹	بافت.....
۷۸	۱۱۹۳۷	۲۲۵۹۵	۲	۷	۶۸	۷۷	بردسیر.....
۱۳	۱۲۹۶	۴۸۲۰	۰	۲	۱۲	۱۴	بروات.....
۲۵	۲۸۹۶	۶۴۱۷	۰	۲	۲۳	۲۵	بزنجان.....
۰	۰	۰	۰	۰	۰	۰	بلورد.....
۱۲	۱۶۶۸	۵۵۸۸	۰	۰	۱۵	۱۵	بلوک.....
۱۳۵	۱۹۵۳۵	۴۶۷۲۷	۱	۲۷	۹۷	۱۲۵	بم.....
۲۴	۴۴۷۸	۸۱۸۳	۱	۴	۲۱	۲۶	بهرمان.....
۱۰۹	۱۳۵۹۶	۲۱۲۷۷	۱	۲	۱۰۳	۱۰۶	پاریز.....
۱۰	۸۹۱	۲۱۴۵	۰	۰	۹	۹	جبالبارز.....
۳۲	۳۲۸۳	۱۱۵۰۷	۰	۳	۲۸	۳۱	جوپار.....
۳	۳۱۳	۱۰۸۰	۰	۰	۳	۳	جوزم.....
۲۴۵	۴۱۰۲۱	۶۷۹۱۲	۴	۱۶	۲۰۰	۲۲۰	جیرفت.....
۱۹	۱۹۳۱	۵۴۶۹	۰	۱	۱۷	۱۸	چترود.....
۹	۱۴۱۱	۲۶۳۳	۰	۰	۱۰	۱۰	خاتون آباد.....
۴	۵۵۱	۱۸۶۲	۰	۰	۴	۴	خانوک.....
۵	۶۶۹	۱۳۲۸	۰	۰	۶	۶	خواجو شهر.....
۱۸	۲۳۵۹	۴۳۴۲	۰	۲	۱۵	۱۷	خورسند.....

۳۶- پروانه‌های احداث ساختمان برحسب تعداد طبقات، مساحت زمین، زیربنا و تعداد واحد مسکونی پیش‌بینی شده در آن‌ها در نقاط شهری استان کرمان: نیمه‌ی اول ۱۳۹۵ (دنباله)

تعداد واحد مسکونی	مساحت زیربنا (مترمربع)	مساحت زمین (مترمربع)	تعداد پروانه احداث ساختمان بر حسب طبقه				شهر
			جمع	۱ طبقه	۲ طبقه	۳ طبقه و بیش‌تر	
۳۹	۳۲۷۸	۹۷۲۰	۳۵	۳۰	۵	۰	درب بهشت
۳	۲۲۰	۶۶۷	۳	۲	۱	۰	دشتکار
۶	۵۵۱	۲۲۱۲	۶	۶	۰	۰	دهج
۱۳	۱۱۲۲	۵۲۶۴	۱۵	۱۴	۱	۰	دوساری
۶۹	۸۲۶۷	۱۲۵۱۲	۵۵	۳۵	۱۷	۳	رابر
۳۵	۵۹۹۰	۱۲۸۴۶	۴۰	۳۷	۳	۰	راور
۱۷	۲۲۳۴	۴۸۷۹	۱۶	۱۵	۱	۰	راین
۶۹۴	۱۳۰۲۶۰	۱۵۰۴۶۷	۵۶۷	۳۹۱	۱۲۹	۴۷	رفسنجان
۱۵۹	۲۰۱۷۸	۴۱۶۵۹	۱۵۱	۱۳۱	۱۹	۱	رودبار
۳	۳۱۱	۸۱۸	۳	۳	۰	۰	ریحان
۲۴۳	۴۱۱۱۸	۶۰۱۲۶	۲۳۱	۱۸۷	۲۹	۱۵	زرند
۱۴	۱۷۵۱	۲۹۷۸	۱۲	۱۰	۲	۰	زنگی آباد
۹	۸۵۳	۲۹۸۱	۱۱	۱۱	۰	۰	زهکوت
۱۷	۱۸۲۶	۵۹۶۶	۱۷	۱۷	۰	۰	زیدآباد
۳۳۳	۵۴۶۲۴	۵۰۷۷۱	۱۸۶	۷۴	۸۷	۲۵	سیرجان
۱	۱۴۵	۴۰۰	۱	۱	۰	۰	شهداد
۲۳۲	۳۸۶۷۴	۴۲۱۶۵	۱۷۲	۹۲	۶۵	۱۵	شهربابک
۰	۰	۰	۰	۰	۰	۰	صفائیه
۴۱	۴۵۲۶	۹۹۸۱	۳۹	۳۸	۱	۰	عنبرآباد
۱۴	۱۵۶۹	۳۷۴۲	۱۴	۱۳	۱	۰	فاریاب
۱۱	۱۲۱۸	۲۹۵۲	۱۳	۱۲	۱	۰	فهرج
۳۱	۳۴۳۴	۷۸۰۵	۳۰	۲۵	۵	۰	قلعه گنج
۱۱	۱۶۳۰	۳۶۰۲	۱۴	۱۴	۰	۰	کاظم آباد
۲۰۰۹	۳۷۸۹۸۶	۲۱۶۹۶۷	۷۵۷	۲۸۸	۱۷۷	۲۹۲	کرمان
۹	۱۵۷۸	۳۴۸۴	۱۱	۱۱	۰	۰	کشکوئیه

۳۶- پروانه‌های احداث ساختمان برحسب تعداد طبقات، مساحت زمین، زیربنا و تعداد واحد مسکونی پیش‌بینی شده در آن‌ها در نقاط شهری استان کرمان: نیمه‌ی اول ۱۳۹۵ (دنباله)

تعداد واحد مسکونی	مساحت زیربنا (مترمربع)	مساحت زمین (مترمربع)	تعداد پروانه احداث ساختمان بر حسب طبقه				شهر
			۳ طبقه و بیش‌تر	۲ طبقه	۱ طبقه	جمع	
۷۷	۱۱۲۹۳	۲۰۱۵۴	۱	۱۶	۴۶	۶۳	کهنوج
۱۵	۲۶۷۵	۶۸۳۵	۰	۱	۱۵	۱۶	کوهینان
۶	۷۵۴	۲۲۵۳	۰	۰	۸	۸	کیانشهر
۱۴	۱۶۲۰	۶۳۲۲	۰	۱	۱۲	۱۳	گلباف
۱۰	۹۷۷	۲۵۶۱	۰	۱	۹	۱۰	گلزار
۱	۶۰	۲۵۰	۰	۰	۱	۱	گنبدکی
۱۶	۱۸۳۱	۶۴۸۵	۰	۰	۱۷	۱۷	لاله زار
۷۳	۸۶۳۷	۲۸۱۲۴	۰	۱۸	۴۱	۵۹	ماهان
۲۹	۲۶۵۶	۸۴۹۲	۰	۳	۲۸	۳۱	محمدآباد
۳	۳۵۳	۱۰۳۶	۰	۰	۳	۳	محمی آباد
۲	۱۲۵	۶۲۵	۰	۰	۲	۲	مردهک
۰	۰	۰	۰	۰	۰	۰	مس سرچشمه
۳۲	۴۸۵۱	۱۳۱۵۵	۰	۱	۳۵	۳۶	منوجان
۱۱۹	۱۷۵۱۸	۲۸۱۱۷	۲	۱۳	۹۸	۱۱۳	نجف شهر
۱۳	۱۳۹۰	۳۵۷۵	۱	۱	۱۱	۱۳	نرماشیر
۰	۰	۰	۰	۰	۰	۰	نظام شهر
۱۷	۲۰۰۷	۳۴۲۳	۱	۳	۱۱	۱۵	نگار
۱۲	۱۳۵۲	۴۱۵۲	۰	۱	۱۱	۱۲	نودژ
۰	۰	۰	۰	۰	۰	۰	هجدک
۱۸	۲۱۵۰	۵۷۰۶	۰	۰	۱۹	۱۹	هماشهر
۱	۱۷۳	۱۸۷	۰	۱	۰	۱	هنزا
۱۸	۲۱۷۸	۹۲۰۵	۰	۰	۲۰	۲۰	یزدان شهر

۳۷- پروانه‌های احداث ساختمان برحسب تعداد طبقات، مساحت زمین، زیربنا و تعداد واحد مسکونی پیش‌بینی شده در آن‌ها در نقاط شهری استان کرمانشاه: نیمه‌ی اول ۱۳۹۵

تعداد واحد مسکونی	مساحت زیربنا (مترمربع)	مساحت زمین (مترمربع)	تعداد پروانه احداث ساختمان بر حسب طبقه				شهر
			جمع	۱ طبقه	۲ طبقه	۳ طبقه و بیش‌تر	
۲۰۸۹	۴۳۶۱۶۸	۲۷۷۸۰۵	۴۳۲	۳۸۸	۲۰۸	۱۰۲۸	استان.....
۶	۴۸۴	۱۱۹۲	۰	۱	۴	۵	ازگله.....
۱۶۱	۲۴۹۹۸	۱۴۴۶۹	۵۰	۴۰	۷	۹۷	اسلام آبادغرب.....
۳	۳۸۲	۳۳۱	۰	۲	۰	۲	بانوره.....
۲	۳۷۸	۲۵۹	۰	۲	۰	۲	باینگان.....
۱	۷۰	۱۳۶	۰	۰	۱	۱	بیستون.....
۳۲	۴۶۷۹	۲۶۲۷	۱۰	۳	۷	۲۰	پاوه.....
۲۱	۳۴۴۲	۳۱۶۸	۲	۱۳	۸	۲۳	تازه آباد.....
۱۷۲	۲۰۳۱۹	۷۹۰۹	۵۴	۰	۱	۵۵	جوانرود.....
۹	۱۳۳۰	۱۱۲۸	۱	۲	۴	۷	حمیل.....
۰	۰	۰	۰	۰	۰	۰	رباط.....
۳۸	۵۶۴۰	۴۶۲۸	۱	۱۴	۱۵	۳۰	روانسر.....
۸	۷۶۸	۶۴۱	۰	۴	۰	۴	ریجاب.....
۱۴۴	۱۵۷۹۸	۱۴۸۰۱	۴۰	۳۷	۱۶	۹۳	سرپل ذهاب.....
۱۰	۱۰۵۶	۱۱۲۷	۱	۳	۳	۷	سرمست.....
۰	۰	۰	۰	۰	۰	۰	سطر.....
۹۰	۱۳۷۵۷	۱۰۶۷۷	۱۴	۳۲	۹	۵۵	سنقر.....
۰	۰	۰	۰	۰	۰	۰	سومار.....
۲۳	۱۴۸۴	۲۶۱۹	۰	۹	۵	۱۴	شاهو.....
۶۶	۱۰۴۷۴	۸۵۴۲	۱۲	۲۴	۲۲	۵۸	صحنه.....
۳۰	۶۲۹۷	۱۵۱۵۸	۰	۸	۱۸	۲۶	قصرشیرین.....
۱۰۹۸	۲۹۶۷۳۴	۱۶۵۲۵۷	۲۳۰	۱۲۸	۳۴	۳۹۲	کرمانشاه.....
۱۸	۲۳۵۲	۲۲۳۷	۱	۱۱	۲	۱۴	کرد.....
۴۴	۹۸۶۱	۷۶۹۲	۰	۲۵	۱۹	۴۴	کنگاور.....
۲۰	۲۳۹۵	۲۱۱۳	۱	۶	۷	۱۴	کوزران.....

۳۷- پروانه‌های احداث ساختمان برحسب تعداد طبقات، مساحت زمین، زیربنا و تعداد واحد مسکونی پیش‌بینی شده در آن‌ها در نقاط شهری استان کرمانشاه: نیمه‌ی اول ۱۳۹۵ (دنباله)

تعداد واحد مسکونی	مساحت زیربنا (مترمربع)	مساحت زمین (مترمربع)	تعداد پروانه احداث ساختمان بر حسب طبقه				شهر
			جمع	۱ طبقه	۲ طبقه	۳ طبقه و بیش‌تر	
۹	۱۰۹۸	۱۰۸۵	۶	۲	۴	۰	گهواره
۰	۰	۰	۰	۰	۰	۰	گودین
۳۲	۵۵۳۸	۵۲۱۴	۳۲	۲۰	۸	۴	گیلانغرب
۱	۱۲۰	۲۷۶	۱	۰	۱	۰	میان راهان
۴	۳۰۷	۱۹۰	۲	۰	۲	۰	نودشه
۰	۰	۰	۰	۰	۰	۰	نوسود
۴۷	۶۴۰۷	۴۳۲۹	۲۴	۴	۹	۱۱	هرسین
۰	۰	۰	۰	۰	۰	۰	هلشی

مرکز آمار ایران

۳۸- پروانه‌های احداث ساختمان برحسب تعداد طبقات، مساحت زمین، زیربنا و تعداد واحد مسکونی پیش‌بینی شده در آن‌ها در نقاط شهری استان کهگیلویه و بویراحمد: نیمه‌ی اول ۱۳۹۵

تعداد واحد مسکونی	مساحت زیربنا (مترمربع)	مساحت زمین (مترمربع)	تعداد پروانه احداث ساختمان بر حسب طبقه				شهر
			جمع	۱ طبقه	۲ طبقه	۳ طبقه و بیش‌تر	
۹۰۶	۱۵۵۲۹۷	۱۸۸۷۳۳	۱۱۶	۱۲۴	۳۸۵	۶۲۵	استان.....
۳۴	۴۳۵۴	۸۲۳۴	۰	۳	۳۵	۳۸	باشت.....
۱۵	۱۹۴۴	۳۰۷۳	۰	۲	۱۱	۱۳	پاتاوه.....
۳۵	۴۴۲۶	۷۷۱۱	۰	۲	۳۱	۳۳	چرام.....
۳	۲۴۰	۶۸۷	۰	۰	۳	۳	چیتاب.....
۲۹	۶۰۶۹	۶۰۷۸	۵	۱۵	۶	۲۶	دهدشت.....
۱۷۹	۴۰۰۸۰	۶۱۸۲۷	۱۳	۲۴	۱۰۳	۱۴۰	دوگنبدان.....
۲۹	۳۱۲۲	۵۵۲۰	۰	۲	۲۵	۲۷	دیشموک.....
۶	۷۳۱	۱۷۰۶	۰	۰	۷	۷	سرفاریاب.....
۱۱	۱۱۰۵	۲۰۲۲	۰	۱	۸	۹	سوق.....
۷۵	۵۷۶۷	۸۰۵۰	۸	۱۳	۵	۲۶	سی سخت.....
۴	۵۲۰	۶۰۰	۰	۰	۴	۴	قلعه رئیسی.....
۲	۲۴۲	۳۵۹	۰	۰	۲	۲	گراب سفلی.....
۳۳	۴۴۴۸	۸۲۶۶	۰	۰	۳۳	۳۳	لنده.....
۳۱	۴۴۰۶	۶۴۱۳	۲	۳	۳۹	۴۴	لیکک.....
۱۴	۲۵۱۴	۲۳۶۶	۱	۹	۱	۱۱	مادوان.....
۷	۱۱۷۲	۲۲۱۶	۰	۱	۱۱	۱۲	مارگون.....
۳۹۷	۷۴۱۵۷	۶۳۵۹۴	۸۷	۴۹	۶۱	۱۹۷	یاسوج.....

مرکز آمار ایران

۳۹- پروانه‌های احداث ساختمان برحسب تعداد طبقات، مساحت زمین، زیربنا و تعداد واحد مسکونی پیش‌بینی شده در آن‌ها در نقاط شهری استان گلستان: نیمه‌ی اول ۱۳۹۵

تعداد واحد مسکونی	مساحت زیربنا (مترمربع)	مساحت زمین (مترمربع)	تعداد پروانه احداث ساختمان بر حسب طبقه				شهر
			۳ طبقه و بیش‌تر	۲ طبقه	۱ طبقه	جمع	
۱۴۸۱	۲۵۶۹۰۸	۳۰۸۰۱۹	۲۱۱	۲۳۹	۲۳۷	۶۸۷	استان.....
۷۵	۹۶۹۸	۷۷۷۶	۱۲	۱۵	۱۰	۳۷	آزادشهر
۴۲	۷۶۳۹	۶۸۵۶	۲	۹	۹	۲۰	آق قلا
۰	۰	۰	۰	۰	۰	۰	انبارآلوم
۸	۶۸۷	۳۵۵۱	۰	۰	۸	۸	اینچه برون
۷۵	۱۳۶۵۸	۷۰۰۸۲	۹	۲۷	۱۱	۴۷	بندرترکمن
۴۰	۶۸۱۹	۶۰۶۵	۹	۴	۴	۱۷	بندرگز
۰	۰	۰	۰	۰	۰	۰	تاتارعلیا
۸	۲۹۷۷	۶۴۱۲	۱	۱	۲	۴	جلین
۸	۱۴۱۷	۱۲۹۲	۱	۵	۰	۶	خان ببین
۱	۹۰	۱۷۷	۰	۰	۱	۱	دلند
۱۱	۳۴۷۸	۶۷۸۳	۰	۶	۵	۱۱	رامیان
۳	۱۸۵۸	۲۷۴۷	۰	۴	۱	۵	سرخنکلاته
۳۱	۳۴۷۱	۴۰۸۶	۶	۷	۵	۱۸	سنگدوین
۲۰	۲۶۵۷	۴۸۷۹	۱	۵	۹	۱۵	سیمین شهر
۱۲۵	۲۴۱۲۷	۱۸۷۸۷	۲۷	۱۳	۱۹	۵۹	علی اباد
۲۷	۹۳۳۳	۱۴۰۲۴	۵	۱۰	۰	۱۵	فاضل آباد
۷	۸۷۳	۱۱۲۲	۰	۳	۲	۵	فراغی
۷۱	۱۲۹۸۸	۱۰۶۳۹	۱۳	۲۱	۶	۴۰	کردکوی
۱۵	۲۷۳۷	۴۲۲۲	۱	۴	۸	۱۳	کلاله
۴۰	۶۴۰۷	۸۷۵۸	۳	۱۰	۲۰	۳۳	گالیکش
۳۹۴	۷۱۳۲۵	۵۰۳۶۲	۵۶	۲۲	۳۶	۱۱۴	گرگان
۱۴	۱۴۷۷	۳۸۵۰	۰	۲	۱۱	۱۳	گمیش تپه
۳۹۸	۶۲۷۲۹	۵۴۷۷۸	۶۱	۵۴	۳۸	۱۵۳	گنبدکاووس
۲۶	۴۷۸۷	۱۳۹۶۴	۱	۴	۲۰	۲۵	مراوه

اطلاعات پروانه‌های ساختمانی صادر شده توسط شهرداری‌های کشور - نیمه‌ی اول ۱۳۹۵ _____ ۱۰۳

۳۹- پروانه‌های احداث ساختمان برحسب تعداد طبقات، مساحت زمین، زیربنا و تعداد واحد مسکونی پیش‌بینی شده در آن‌ها در نقاط شهری استان گلستان: نیمه‌ی اول ۱۳۹۵ (دنباله)

تعداد واحد مسکونی	مساحت زیربنا (مترمربع)	مساحت زمین (مترمربع)	تعداد پروانه احداث ساختمان بر حسب طبقه				شهر
			جمع	۱ طبقه	۲ طبقه	۳ طبقه و بیش‌تر	
۶	۶۷۶	۱۴۵۸	۰	۱	۳	۴	مزرعه
۱۷	۲۵۳۵	۲۰۷۲	۲	۶	۲	۱۰	مینودشت
۸	۹۶۹	۱۷۲۱	۰	۲	۶	۸	نگین شهر
۴	۵۵۸	۸۰۳	۰	۲	۱	۳	نوده خاندوز
۷	۹۳۸	۷۵۳	۱	۲	۰	۳	نوکنده

مرکز آمار ایران

۴۰- پروانه‌های احداث ساختمان برحسب تعداد طبقات، مساحت زمین، زیربنا و تعداد واحد مسکونی پیش‌بینی شده در آن‌ها در نقاط شهری استان گیلان: نیمه‌ی اول ۱۳۹۵

تعداد واحد مسکونی	مساحت زیربنا (مترمربع)	مساحت زمین (مترمربع)	تعداد پروانه احداث ساختمان بر حسب طبقه				شهر
			جمع	۱ طبقه	۲ طبقه	۳ طبقه و بیش‌تر	
۶۵۷۸	۹۸۴۲۲۳	۷۳۸۵۷۹	۲۲۲۶	۴۵۹	۷۴۴	۱۰۳۳	استان.....
۱۳۶	۲۴۰۲۵	۱۳۰۹۸	۴۵	۲	۱۰	۳۳	آستارا.....
۱۳۸	۲۲۹۵۶	۱۵۰۵۱	۴۵	۵	۲۲	۱۸	آستانه اشرفیه.....
۹	۱۲۰۹	۱۹۶۰	۸	۳	۴	۱	احمدسرگوراب.....
۳۷	۶۰۶۷	۹۳۴۶	۳۲	۱۵	۱۶	۱	اسالم.....
۹	۱۲۳۹	۲۱۹۴	۹	۳	۶	۰	اطاقور.....
۱۲۶	۱۴۸۸۲	۱۰۹۶۲	۵۵	۷	۳۹	۹	املش.....
۳۳	۳۸۲۵	۴۰۳۶	۱۴	۴	۶	۴	بازار جمعه.....
۵	۴۴۲	۷۳۱	۵	۴	۱	۰	بره سر.....
۱۵۷	۲۵۹۳۶	۱۵۳۲۹	۵۵	۵	۱۷	۳۳	بندرانزلی.....
۲۴	۳۵۶۵	۵۰۷۹	۱۵	۳	۱۱	۱	پره سر.....
۱۱	۱۵۱۴	۱۹۴۵	۹	۲	۷	۰	توتکابن.....
۵	۱۲۳۲	۵۲۲۵	۸	۷	۱	۰	جیرنده.....
۳۵	۶۷۸۵	۱۴۱۹۰	۲۳	۴	۱۴	۵	چابکسر.....
۲۲۸	۳۴۵۹۲	۹۲۴۶۹	۲۰۹	۷۸	۱۳۰	۱	چاف و چمخاله.....
۳	۳۴۱	۶۱۷	۳	۲	۱	۰	چوبر.....
۸	۱۲۳۷	۳۰۳۷	۶	۲	۴	۰	حویق.....
۱۱	۱۸۰۹	۲۸۰۰	۱۳	۵	۷	۱	خشکبیجار.....
۷۲	۸۵۳۹	۴۰۱۲	۱۵	۲	۲	۱۱	خمام.....
۴۴	۴۹۲۰	۱۱۴۴۴	۳۷	۲۰	۱۷	۰	دیلمان.....
۲۴	۳۷۸۹	۳۷۹۷	۱۳	۱	۱۰	۲	رانکوه.....
۱۲۰	۱۵۲۰۲	۲۲۴۳۹	۶۷	۹	۴۹	۹	رحیم آباد.....
۳۶	۳۹۸۹	۵۲۸۵	۲۹	۱۸	۱۰	۱	رستم آباد.....
۲۹۴۵	۴۶۱۴۹۸	۲۰۳۵۰۵	۵۷۸	۱۴	۲۲	۵۴۲	رشت.....
۱۰۷	۱۵۰۶۹	۱۵۲۳۶	۵۸	۲۴	۲۵	۹	رضوانشهر.....

۴۰- پروانه‌های احداث ساختمان برحسب تعداد طبقات، مساحت زمین، زیربنا و تعداد واحد مسکونی پیش‌بینی شده در آن‌ها در نقاط شهری استان گیلان: نیمه‌ی اول ۱۳۹۵ (دنباله)

تعداد واحد مسکونی	مساحت زیربنا (مترمربع)	مساحت زمین (مترمربع)	تعداد پروانه احداث ساختمان بر حسب طبقه				شهر
			۳ طبقه و بیش‌تر	۲ طبقه	۱ طبقه	جمع	
۶	۱۴۷۰	۱۰۸۳	۱	۶	۰	۷	رودبار
۳۲	۳۱۱۲	۶۹۴۸	۲	۵	۲۰	۲۷	رودبنه
۲۵۳	۴۰۳۵۳	۲۷۲۰۱	۳۳	۴۴	۸	۸۵	رودسر
۶۴	۷۱۱۷	۱۱۹۲۹	۳	۱۳	۳۸	۵۴	سنگر
۸۸	۱۲۳۶۵	۱۲۴۱۸	۲	۳۸	۱۱	۵۱	سیاهکل
۶۵	۷۱۹۰	۵۹۰۹	۵	۲	۱۰	۱۷	شفت
۳۳	۵۸۲۸	۱۰۱۳۶	۰	۱۵	۹	۲۴	شلمان
۱۹۰	۲۳۸۵۲	۱۱۰۰۲	۳۹	۶	۱	۴۶	صومعه سرا
۱۸۷	۲۳۸۶۱	۹۲۹۲	۳۶	۲	۰	۳۸	فومن
۶۰	۸۷۶۲	۱۸۵۹۹	۹	۲	۴	۱۵	کلاچای
۴۶	۶۱۴۰	۲۹۷۱	۷	۳	۳	۱۳	کوچصفهان
۴۵	۵۶۳۷	۹۰۲۷	۱	۲۱	۱۴	۳۶	کومله
۶۷	۸۳۱۷	۲۱۰۵۶	۴	۷	۲۴	۳۵	کياشهر
۱۴	۱۸۷۶	۵۲۱۳	۲	۳	۶	۱۱	گوراب زرمیخ
۵۰۷	۷۴۸۷۸	۳۰۱۸۳	۱۱۴	۲۰	۱	۱۳۵	لاهیجان
۴۴	۶۶۸۳	۱۰۸۹۷	۷	۶	۱۹	۳۲	لشت‌نشاء
۲۱۶	۲۵۰۳۸	۱۳۷۴۶	۲۵	۵۲	۳	۸۰	لنگرود
۱۲	۱۸۷۱	۲۳۶۸	۱	۶	۴	۱۱	لوشان
۱۴	۹۹۴	۶۳۷۳	۰	۲	۱۱	۱۳	لولمان
۳۰	۵۸۳۷	۵۴۱۲	۵	۹	۵	۱۹	لوندویل
۱۵	۲۱۰۴	۳۱۳۵	۰	۷	۵	۱۲	لیسار
۹۵	۱۴۸۱۴	۷۸۷۹	۱۹	۵	۱	۲۵	ماسال
۰	۰	۰	۰	۰	۰	۰	ماسوله
۲۹	۴۴۲۴	۲۰۸۸۹	۲	۱۵	۹	۲۶	ماکلوان
۲۱	۳۷۵۸	۲۱۳۲	۴	۲	۱	۷	مرجقل
۳	۱۵۰۳	۵۱۱۹	۰	۱	۴	۵	منجیل
۱۰۹	۲۰۲۷۴	۱۰۴۸۱	۲۱	۱۷	۳	۴۱	هشتپر (تالش)
۱۰	۱۵۰۳	۳۳۹۴	۰	۴	۶	۱۰	واجارگاه

۴۱- پروانه‌های احداث ساختمان برحسب تعداد طبقات، مساحت زمین، زیربنا و تعداد واحد مسکونی پیش‌بینی شده در آن‌ها در نقاط شهری استان لرستان: نیمه‌ی اول ۱۳۹۵

تعداد واحد مسکونی	مساحت زیربنا (مترمربع)	مساحت زمین (مترمربع)	تعداد پروانه احداث ساختمان بر حسب طبقه				شهر
			۳ طبقه و بیش‌تر	۲ طبقه	۱ طبقه	جمع	
۲۱۴۳	۳۱۸۵۱۳	۲۵۱۶۲۲	۳۱۱	۳۹۳	۳۹۹	۱۱۰۳	استان.....
۱۶۹	۲۵۳۵۰	۱۸۵۴۲	۲۲	۴۴	۲۴	۹۰	ازنا.....
۷	۱۰۰۱	۱۱۱۴	۰	۲	۵	۷	اشترینان.....
۷۹	۸۲۹۸	۱۰۱۷۶	۲	۱۸	۳۶	۵۶	الشر.....
۱۰۷	۱۸۶۰۸	۱۵۴۵۶	۲۰	۲۴	۲۱	۶۵	الیگودرز.....
۳۰۰	۶۳۸۷۹	۴۱۳۱۶	۶۸	۸۳	۳۴	۱۸۵	بروجرد.....
۲	۳۲۸	۴۰۸	۰	۰	۵	۵	بیران شهر.....
۲۰	۲۷۸۰	۳۶۶۳	۰	۱	۱۸	۱۹	پلدختر.....
۴	۵۲۲	۸۱۴	۰	۰	۶	۶	چالانچولان.....
۳۳	۵۲۶۴	۶۲۲۲	۹	۱۲	۵	۲۶	چقابل.....
۹۴۲	۱۲۰۸۳۵	۸۷۴۱۳	۱۱۷	۸۱	۹۶	۲۹۴	خرم آباد.....
۲	۱۹۶	۳۳۰	۰	۰	۲	۲	درب گنبد.....
۹۴	۱۳۵۵۹	۹۷۲۷	۸	۱۹	۲۰	۴۷	دورود.....
۰	۰	۰	۰	۰	۰	۰	زاغه.....
۸	۹۱۱	۱۲۷۱	۰	۱	۶	۷	سپیددشت.....
۶	۱۴۸۲	۱۱۰۳	۲	۳	۲	۷	سراب دوره.....
۶	۵۷۵	۶۶۰	۰	۱	۴	۵	شول آباد.....
۲	۱۹۴	۲۷۵	۰	۱	۲	۳	فیروزآباد.....
۱۰۹	۱۹۲۸۹	۱۶۱۲۸	۲۳	۵۳	۱۰	۸۶	کوهدشت.....
۷۳	۸۱۱۹	۱۱۳۳۶	۱	۱۵	۴۰	۵۶	کوهنانی.....
۲۷	۲۸۰۳	۴۲۱۹	۰	۷	۱۶	۲۳	گراب.....
۲۹	۲۶۰۵	۴۱۵۱	۰	۲	۲۶	۲۸	معمولان.....
۱۴	۱۶۶۱	۲۱۲۵	۱	۲	۸	۱۱	مومن آباد.....
۱۰۸	۱۹۹۲۹	۱۴۷۳۹	۳۷	۲۴	۱۰	۷۱	نورآباد.....
۰	۰	۰	۰	۰	۰	۰	هفت چشمه.....
۲	۳۲۵	۴۳۴	۱	۰	۳	۴	ویسیان.....

۴۲- پروانه‌های احداث ساختمان بر حسب تعداد طبقات، مساحت زمین، زیربنا و تعداد واحد مسکونی پیش‌بینی شده در آن‌ها در نقاط شهری استان مازندران: نیمه‌ی اول ۱۳۹۵

تعداد واحد مسکونی	مساحت زیربنا (مترمربع)	مساحت زمین (مترمربع)	تعداد پروانه احداث ساختمان بر حسب طبقه				شهر
			۳ طبقه و بیش‌تر	۲ طبقه	۱ طبقه	جمع	
۵۹۹۸	۱۳۱۳۵۸۲	۸۲۹۶۲۱	۱۰۸۸	۶۱۰	۲۵۸	۱۹۵۶	استان.....
۴	۴۳۸	۳۸۴	۰	۱	۱	۲	آلاشت.....
۸۳۴	۱۴۸۷۶۱	۸۴۲۲۰	۲۰۱	۴۴	۱۵	۲۶۰	آمل.....
۵	۶۳۷	۹۴۷	۱	۳	۰	۴	ارطه.....
۱۷	۵۷۱۶	۹۷۰۹	۰	۱۷	۱	۱۸	امامزاده عبدالله.....
۱۱۴	۲۴۴۰۰	۱۳۲۶۳	۱۷	۱۲	۱۴	۴۳	امیرکلا.....
۵۰۸	۱۲۵۴۷۰	۷۶۱۲۶	۱۴	۱۳	۶	۳۳	ایزدشهر.....
۷۰۹	۱۵۴۹۷۲	۵۰۷۴۴	۱۶۶	۲۴	۴	۱۹۴	بابل.....
۱۱۵	۱۸۳۲۶	۱۰۶۲۹	۲۰	۵	۴	۲۹	بابلسر.....
۹	۱۴۰۹	۲۲۲۲	۱	۴	۳	۸	بلده.....
۱۶۳	۳۷۰۸۱	۲۳۷۹۰	۳۹	۱۵	۱۲	۶۶	بهشهر.....
۲۵	۴۵۲۰	۸۲۱۳	۱	۸	۹	۱۸	بهنمیر.....
۰	۰	۰	۰	۰	۰	۰	پایین هولار.....
۲	۳۲۴	۱۶۷	۱	۰	۰	۱	پل سفید.....
۵	۶۴۶	۱۴۴۷	۰	۳	۱	۴	پول.....
۲۲۰	۳۹۵۲۷	۲۳۹۱۶	۳۱	۱۰	۷	۴۸	تنکابن.....
۹۰	۱۰۷۱۶	۱۲۲۲۰	۲۳	۱۰	۶	۳۹	جویبار.....
۱۹۳	۳۲۶۷۵	۲۴۸۲۴	۳۲	۳۲	۱۷	۸۱	چالوس.....
۳۵	۷۵۲۳	۶۳۹۴	۱۰	۱۲	۳	۲۵	چمستان.....
۱۶	۳۲۲۰	۲۶۱۴	۶	۲	۰	۸	خرم آباد.....
۰	۰	۰	۰	۰	۰	۰	خلیل شهر.....
۶	۶۷۹	۱۳۹۶	۰	۲	۳	۵	خوش رودپی.....
۳۲	۱۴۵۹۷	۱۹۵۵۱	۵	۱۰	۱۹	۳۴	دابودشت.....
۸۵	۱۸۲۱۶	۲۶۱۰۱	۱۵	۲۸	۵	۴۸	رامسر.....
۲۱	۵۷۵۱	۸۷۸۵	۲	۱۲	۲	۱۶	رستمکلا.....

۴۲- پروانه‌های احداث ساختمان برحسب تعداد طبقات، مساحت زمین، زیربنا و تعداد واحد مسکونی پیش‌بینی شده در آن‌ها در نقاط شهری استان مازندران: نیمه‌ی اول ۱۳۹۵ (دنباله)

تعداد واحد مسکونی	مساحت زیربنا (مترمربع)	مساحت زمین (مترمربع)	تعداد پروانه احداث ساختمان بر حسب طبقه				شهر
			جمع	۱ طبقه	۲ طبقه	۳ طبقه و بیش‌تر	
۳۵	۱۴۱۹۹	۱۹۶۶۳	۳۱	۷	۱۹	۵	رویابان
۱۷	۶۵۱۵۹	۸۸۷۴	۱۴	۰	۱۱	۳	رینه
۱	۳۰۹	۴۱۲	۲	۱	۱	۰	زرگرمحله
۱۴	۲۶۲۰	۳۲۲۸	۱۰	۰	۷	۳	زیرآب
۷۷۵	۱۵۸۸۶۹	۵۹۸۱۰	۱۷۸	۶	۷	۱۶۵	ساری
۱۶۲	۲۷۱۰۱	۱۵۶۷۵	۲۰	۵	۹	۶	سرخرود
۰	۰	۰	۰	۰	۰	۰	سلمان شهر
۰	۰	۰	۰	۰	۰	۰	سورک
۶۰	۱۱۴۸۸	۷۴۵۳	۲۴	۵	۸	۱۱	شیرگاه
۴۹	۱۰۰۸۱	۱۳۹۹۶	۳۷	۵	۲۵	۷	شیرود
۲۰	۳۶۱۳	۴۴۰۷	۱۳	۰	۱۰	۳	عباس اباد
۱۱	۱۸۴۳	۱۳۵۷	۳	۲	۰	۱	فریدونکنار
۲	۱۲۷	۱۵۴	۱	۰	۱	۰	فریم
۴۶۴	۷۴۰۰۶	۳۲۰۸۰	۱۱۵	۸	۲۶	۸۱	قائم شهر
۱۰۷	۲۰۰۸۳	۳۳۱۳۷	۵۵	۱۱	۲۴	۲۰	کتالم و سادات شهر
۳	۶۶۷	۷۵۲	۴	۲	۲	۰	کوهی خیل
۰	۰	۰	۰	۰	۰	۰	کیاسر
۰	۰	۰	۰	۰	۰	۰	کجور
۵۴	۴۶۰۸۸	۲۵۴۳۶	۳۵	۴	۲۱	۱۰	کلارآباد
۱۲۳	۲۸۹۲۲	۴۶۷۳۵	۷۷	۹	۳۷	۳۱	کلاردشت
۲۴	۸۸۹۴	۱۸۰۱۸	۲۲	۱۴	۴	۴	کیاکلا
۳۰	۴۴۴۲	۸۱۹۵	۲۰	۷	۹	۴	گتاب
۳	۳۲۷	۴۷۳	۲	۰	۲	۰	گزنک
۵۰	۹۰۱۵	۱۴۵۰۴	۲۵	۸	۹	۸	گلوگاه بندپی
۲	۴۷۰	۲۷۶	۲	۰	۲	۰	گلوگاه

۴۲- پروانه‌های احداث ساختمان برحسب تعداد طبقات، مساحت زمین، زیربنا و تعداد واحد مسکونی پیش‌بینی شده در آن‌ها در نقاط شهری استان مازندران: نیمه‌ی اول ۱۳۹۵ (دنباله)

تعداد واحد مسکونی	مساحت زیربنا (مترمربع)	مساحت زمین (مترمربع)	تعداد پروانه احداث ساختمان بر حسب طبقه				شهر
			۳ طبقه و بیش‌تر	۲ طبقه	۱ طبقه	جمع	
۸۹	۱۵۵۲۵	۶۹۴۷	۱۴	۵	۵	۲۴	محمودآباد
۱۹	۲۷۳۹	۲۶۸۹	۱	۹	۰	۱۰	مرزن آباد
۰	۰	۰	۰	۰	۰	۰	مرزیکلا
۱۳	۵۲۴۲	۳۸۰۴	۳	۴	۲	۹	نشتارود
۱۰۹	۲۹۷۲۷	۱۳۲۰۷	۲۷	۱۲	۴	۴۳	نکا
۱۴۶	۴۲۴۵۰	۱۶۲۳۱	۲۷	۱۴	۴	۴۵	نور
۲۸۱	۴۷۸۴۲	۲۷۳۷۶	۴۹	۱۶	۷	۷۲	نوشهر
۲۵	۴۷۱۸	۷۶۰۴	۲	۱۱	۶	۱۹	هادی شهر
۱۰۲	۲۱۴۱۲	۲۹۴۶۶	۱۸	۳۸	۴	۶۰	هچیرود

مرکز آمار ایران

۴۳- پروانه‌های احداث ساختمان برحسب تعداد طبقات، مساحت زمین، زیربنا و تعداد واحد مسکونی پیش‌بینی شده در آن‌ها در نقاط شهری استان مرکزی: نیمه‌ی اول ۱۳۹۵

تعداد واحد مسکونی	مساحت زیربنا (مترمربع)	مساحت زمین (مترمربع)	تعداد پروانه احداث ساختمان بر حسب طبقه				شهر
			۳ طبقه و بیش‌تر	۲ طبقه	۱ طبقه	جمع	
۲۶۸۹	۴۶۱۱۰۲	۵۶۰۷۹۳	۴۱۰	۲۳۴	۲۱۴	۸۵۸	استان.....
۵	۶۳۷	۳۴۶	۱	۱	۱	۳	آستانه.....
۳۶	۵۶۷۳	۷۹۷۲	۵	۱۶	۱۳	۳۴	آشتیان.....
۳	۷۹۱	۴۰۳	۱	۱	۱	۳	آوه.....
۱۶۳۰	۲۶۹۳۳۱	۸۲۹۹۵	۲۴۵	۱۱	۵	۲۶۱	اراک.....
۲	۲۰۰	۳۳۰	۰	۱	۰	۱	پرندک.....
۶۶	۱۱۰۸۸	۲۰۷۸۶	۶	۱۶	۱۹	۴۱	تفرش.....
۹	۸۹۳	۸۵۵	۲	۱	۳	۶	توره.....
۱	۱۲۲	۲۰۰	۰	۰	۱	۱	جاورسیان.....
۹	۱۳۸۰	۲۹۷۶	۰	۱	۸	۹	خشک‌رود.....
۱۰۵	۲۱۵۱۳	۳۶۶۶۵	۱۸	۴۳	۱۳	۷۴	خمین.....
۵	۳۷۵	۱۵۲۸	۰	۰	۵	۵	خنجین.....
۰	۰	۰	۰	۰	۰	۰	خنداب.....
۰	۰	۰	۰	۰	۰	۰	داودآباد.....
۱۴۱	۳۰۱۹۳	۲۳۱۵۴۰	۲۳	۱۲	۸	۴۳	دلیجان.....
۲	۳۵۸	۶۹۷	۰	۱	۰	۱	رازقان.....
۲۲	۳۲۰۸	۳۰۲۳	۲	۵	۵	۱۲	زاویه.....
۷	۷۱۰	۱۲۱۹	۰	۲	۴	۶	ساروق.....
۲۴۳	۴۸۴۴۰	۹۴۷۲۵	۴۸	۲۸	۱۶	۹۲	ساوه.....
۳۶	۵۵۱۰	۵۷۲۶	۶	۱۱	۱۱	۲۸	شازند.....
۲۴	۳۶۵۰	۸۵۲۹	۳	۵	۸	۱۶	شهباز.....
۲۰	۲۹۹۳	۵۳۱۶	۱	۳	۱۴	۱۸	غرق آباد.....
۲۳	۳۴۱۷	۴۳۸۲	۳	۲	۱۲	۱۷	فرمهین.....
۲	۳۴۸	۳۶۹	۰	۱	۱	۲	قورچی باشی.....
۶	۶۵۳	۹۵۵	۰	۳	۱	۴	کارچان.....

۴۳- پروانه‌های احداث ساختمان برحسب تعداد طبقات، مساحت زمین، زیربنا و تعداد واحد مسکونی پیش‌بینی شده در آن‌ها در نقاط شهری استان مرکزی: نیمه‌ی اول ۱۳۹۵ (دنباله)

تعداد واحد مسکونی	مساحت زیربنا (مترمربع)	مساحت زمین (مترمربع)	تعداد پروانه احداث ساختمان بر حسب طبقه				شهر
			۳ طبقه و بیش‌تر	۲ طبقه	۱ طبقه	جمع	
۲۷	۴۴۲۴	۵۵۱۷	۱	۱۰	۱۴	۲۵	کمیجان
۷۹	۱۱۵۵۴	۹۸۱۵	۱۴	۷	۱۸	۳۹	مامونیه
۱۱۹	۲۲۱۹۸	۱۴۲۰۰	۲۵	۱۸	۶	۴۹	محلات
۵	۲۴۱۶	۱۴۱۶	۲	۱۵	۵	۲۲	مهاجران
۱۶	۲۲۷۸	۳۵۰۰	۰	۷	۵	۱۲	میلاجرد
۱۰	۱۷۵۳	۴۱۱۷	۲	۰	۲	۴	نراق
۱۷	۲۱۵۴	۶۶۴۳	۰	۹	۷	۱۶	نوبران
۱۰	۲۰۱۱	۱۷۳۷	۲	۳	۱	۶	نیمور
۹	۸۳۱	۲۳۱۱	۰	۱	۷	۸	هندودر

مرکز آمار ایران

۴۴- پروانه‌های احداث ساختمان بر حسب تعداد طبقات، مساحت زمین، زیربنا و تعداد واحد مسکونی پیش‌بینی شده در آن‌ها در نقاط شهری استان هرمزگان: نیمه‌ی اول ۱۳۹۵

تعداد واحد مسکونی	مساحت زیربنا (مترمربع)	مساحت زمین (مترمربع)	تعداد پروانه احداث ساختمان بر حسب طبقه				شهر
			۳ طبقه و بیش‌تر	۲ طبقه	۱ طبقه	جمع	
۲۱۶۵	۴۴۱۵۱۴	۳۳۷۰۹۳	۲۲۲	۱۷۶	۴۲۰	۸۱۸	استان.....
۰	۰	۰	۰	۰	۰	۰	ابوموسی.....
۳۳	۸۴۹۰	۱۳۹۱۱	۲	۱۲	۲۱	۳۵	بستک.....
۱۲۹	۲۴۲۲۹	۳۳۷۴۳	۱۳	۲۱	۳۱	۶۵	بندر جاسک.....
۱۳۰۵	۲۵۶۹۴۲	۶۳۱۶۸	۱۶۴	۱۳	۹	۱۸۶	بندر عباس.....
۱۸	۵۰۹۲	۹۹۸۰	۲	۴	۱۱	۱۷	بندر لنگه.....
۸	۷۱۰	۱۷۴۳	۰	۰	۷	۷	بیکاء.....
۴۵	۵۷۶۸	۶۳۴۰	۳	۷	۱۷	۲۷	پارسیان.....
۲۴	۳۷۸۶	۵۶۳۰	۱	۸	۱۶	۲۵	تازیان پایین.....
۳	۲۷۹	۱۳۸۲	۰	۰	۳	۳	تخت.....
۱	۱۳۸	۳۰۰	۰	۰	۱	۱	تیروور.....
۷	۱۳۶۳	۲۴۶۳	۰	۲	۶	۸	جناح.....
۶	۱۰۴۵	۱۳۳۸	۰	۳	۲	۵	چارک.....
۳۰	۴۶۱۵	۳۸۴۷	۶	۸	۱۰	۲۴	حاجی اباد.....
۱۱	۱۷۲۳	۲۱۵۹	۰	۴	۵	۹	خمیر.....
۰	۰	۰	۰	۰	۰	۰	درگهان.....
۲۴	۲۸۸۸	۱۰۳۲۵	۰	۶	۱۲	۱۸	دشتی.....
۶۸	۱۱۶۶۷	۲۵۷۵۶	۰	۱۳	۵۴	۶۷	دهبارز.....
۱۹	۲۲۴۳	۸۲۵۴	۰	۳	۱۴	۱۷	رویدر.....
۱۲	۱۸۶۲	۳۷۹۷	۰	۵	۱۴	۱۹	زیارتعلی.....
۷	۹۸۸	۳۷۴۸	۰	۱	۶	۷	سردشت.....
۲	۱۵۵۰	۳۲۴۳	۰	۰	۴	۴	سرگز.....
۱۵	۱۲۸۱	۳۸۱۰	۰	۰	۱۵	۱۵	سندرک.....
۰	۰	۰	۰	۰	۰	۰	سوزا.....
۱۵	۱۸۶۵۴	۳۷۲۲۶	۱	۲	۶	۹	سیریک.....

۴۴- پروانه‌های احداث ساختمان برحسب تعداد طبقات، مساحت زمین، زیربنا و تعداد واحد مسکونی پیش‌بینی شده در آن‌ها در نقاط شهری استان هرمزگان: نیمه‌ی اول ۱۳۹۵ (دنباله)

تعداد واحد مسکونی	مساحت زیربنا (مترمربع)	مساحت زمین (مترمربع)	تعداد پروانه احداث ساختمان بر حسب طبقه				شهر
			۳ طبقه و بیش‌تر	۲ طبقه	۱ طبقه	جمع	
۳	۳۷۴	۱۳۸۰	۰	۱	۲	۳	فارغان
۳۱	۲۱۷۰	۱۹۰۴۵	۰	۲	۲۹	۳۱	فین
۲۱	۳۲۶۳۱	۶۷۱۳	۱۰	۲	۲	۱۴	قشم
۲۲	۲۵۷۱	۵۹۸۰	۰	۴	۱۶	۲۰	قلعه قاضی
۱۵	۲۱۹۶	۳۵۹۵	۰	۵	۹	۱۴	کنگ
۳۸	۳۶۸۷	۷۰۸۵	۲	۴	۱۶	۲۲	کوشکنار
۰	۰	۰	۰	۰	۰	۰	کیش
۱	۲۳۴	۱۳۰۹	۰	۰	۱	۱	کوهستک
۱۹	۲۷۹۸	۶۱۵۳	۰	۲	۱۵	۱۷	گروک
۰	۰	۰	۰	۰	۰	۰	گوهران
۳	۵۴۳	۷۶۵	۰	۱	۱	۲	لمزان
۲۲۰	۳۷۴۸۶	۴۰۱۸۶	۱۸	۴۲	۵۵	۱۱۵	میناب
۲	۲۶۲	۴۵۰	۰	۰	۲	۲	هرمز
۸	۱۲۴۹	۲۲۶۹	۰	۱	۸	۹	هشتبندی

مرکز آمار ایران

۴۵- پروانه‌های احداث ساختمان برحسب تعداد طبقات، مساحت زمین، زیربنا و تعداد واحد مسکونی پیش‌بینی شده در آن‌ها در نقاط شهری استان همدان: نیمه‌ی اول ۱۳۹۵

تعداد واحد مسکونی	مساحت زیربنا (مترمربع)	مساحت زمین (مترمربع)	تعداد پروانه احداث ساختمان بر حسب طبقه				شهر
			۳ طبقه و بیش‌تر	۲ طبقه	۱ طبقه	جمع	
۲۳۲۱	۳۷۰۲۵۸	۲۱۸۶۸۱	۴۳۳	۲۴۵	۲۱۳	۸۹۱	استان.....
۳	۴۳۱	۹۳۶	۰	۰	۵	۵	آجین.....
۱۴	۱۷۷۷	۱۷۴۸	۱	۵	۳	۹	ازندریان.....
۳۲	۶۸۳۳	۴۹۹۵	۶	۷	۹	۲۲	اسدآباد.....
۴	۵۱۶	۷۴۹	۰	۱	۲	۳	برزول.....
۴۶	۷۷۱۱	۵۳۰۰	۱۳	۱۰	۱	۲۴	بهار.....
۶۱	۱۲۰۷۵	۶۸۵۵	۲۱	۷	۱	۲۹	تویسرکان.....
۱۰	۱۴۰۹	۱۸۰۱	۱	۲	۵	۸	جورقان.....
۴	۴۴۰	۷۴۶	۰	۱	۲	۳	جوکار.....
۱۴	۲۰۵۵	۲۴۰۴	۱	۶	۴	۱۱	دمق.....
۵۱	۱۱۳۲۹	۱۵۷۳۵	۶	۱۷	۱۱	۳۴	رزن.....
۷	۱۰۴۹	۱۰۱۵	۲	۱	۳	۶	زنگنه.....
۲۹	۴۵۷۱	۵۴۱۵	۴	۳	۹	۱۶	سامن.....
۴	۵۲۱	۳۸۷	۱	۲	۰	۳	سرکان.....
۴	۵۱۴	۱۳۳۷	۰	۴	۰	۴	شیرین سو.....
۲۰	۲۵۴۳	۲۱۹۹	۴	۴	۵	۱۳	صالح آباد.....
۳۶	۴۸۶۲	۵۹۷۰	۳	۷	۱۹	۲۹	فامنین.....
۰	۳۰۳	۱۰۰۰	۱	۰	۰	۱	فرسفج.....
۳۹	۵۵۷۷	۵۰۰۰	۷	۷	۱۰	۲۴	فیروزان.....
۴۰	۸۴۵۹	۹۵۶۹	۵	۱۲	۱۸	۳۵	قروه درجزین.....
۱	۸۰	۳۴۶	۰	۰	۱	۱	قهاوند.....
۶۵	۸۵۲۹	۹۰۷۳	۵	۱۳	۳۴	۵۲	کبودرآهنگ.....
۷	۹۹۴	۹۱۶	۱	۳	۱	۵	گل تپه.....
۲۰	۲۷۱۰	۳۴۹۳	۲	۴	۹	۱۵	گیان.....
۱۱۶	۲۰۳۲۰	۱۴۰۳۳	۲۵	۳۲	۱۶	۷۳	لالجین.....

۴۵- پروانه‌های احداث ساختمان برحسب تعداد طبقات، مساحت زمین، زیربنا و تعداد واحد مسکونی پیش‌بینی شده در آن‌ها در نقاط شهری استان همدان: نیمه‌ی اول ۱۳۹۵ (دنباله)

تعداد واحد مسکونی	مساحت زیربنا (مترمربع)	مساحت زمین (مترمربع)	تعداد پروانه احداث ساختمان بر حسب طبقه				شهر
			۳ طبقه و بیش‌تر	۲ طبقه	۱ طبقه	جمع	
۴۰	۶۶۱۶	۳۷۷۴	۱۴	۴	۲	۲۰	مریانج
۲۴۰	۳۹۸۵۷	۲۶۱۲۸	۵۷	۱۳	۷	۷۷	ملایر
۳	۲۶۶	۵۲۲	۰	۰	۳	۳	مهاجران
۱۴۳	۲۲۱۹۵	۱۰۸۵۷	۲۴	۱۳	۱۵	۵۲	نهادوند
۱۲۶۸	۱۹۵۷۱۶	۷۶۳۷۸	۲۲۹	۶۷	۱۸	۳۱۴	همدان

مرکز آمار ایران

۴۶- پروانه‌های احداث ساختمان برحسب تعداد طبقات، مساحت زمین، زیربنا و تعداد واحد مسکونی پیش‌بینی شده در آن‌ها در نقاط شهری استان یزد: نیمه‌ی اول ۱۳۹۵

تعداد واحد مسکونی	مساحت زیربنا (مترمربع)	مساحت زمین (مترمربع)	تعداد پروانه احداث ساختمان بر حسب طبقه				شهر
			جمع	۱ طبقه	۲ طبقه	۳ طبقه و بیش‌تر	
۱۳۰۸	۲۵۹۶۶۸	۲۹۴۵۹۶	۳۲۴	۲۶۶	۳۶۶	۹۵۶	استان.....
۱۲	۴۰۰۴	۸۸۹۹	۲	۶	۵	۱۳	ابرکوه.....
۱۲	۱۴۸۲	۲۵۰۹	۰	۰	۱۲	۱۲	احمدآباد.....
۱۲۰	۲۵۴۷۷	۲۸۵۶۲	۲۵	۵۱	۴۲	۱۱۸	اردکان.....
۱۳	۲۷۱۷	۳۴۴۹	۱	۵	۸	۱۴	اشکذر.....
۱۵۴	۲۸۲۰۶	۲۶۳۶۲	۶۳	۴۲	۱۶	۱۲۱	بافق.....
۵۳	۷۷۷۸	۱۱۱۶۹	۰	۱	۵۲	۵۳	بفرویه.....
۴۵	۷۱۶۸	۱۰۵۳۸	۲	۱۲	۳۵	۴۹	بهباد.....
۲۲	۴۳۶۸	۱۳۴۲۰	۴	۸	۶	۱۸	تفت.....
۲۵	۵۵۴۶	۲۷۶۲	۷	۵	۰	۱۲	حمیدیا.....
۰	۰	۰	۰	۰	۰	۰	خضراآباد.....
۲۰	۲۴۲۵	۴۱۵۶	۱	۲	۱۶	۱۹	زارچ.....
۱۳	۲۹۷۶	۷۳۲۶	۴	۲	۰	۶	شاهدیه.....
۱	۱۲۳	۲۹۰	۰	۰	۱	۱	عقدا.....
۸	۱۵۴۸	۴۴۳۲	۰	۰	۱۱	۱۱	مروست.....
۰	۰	۰	۰	۰	۰	۰	مهردشت.....
۰	۲۷۵	۲۷۵	۰	۰	۵	۵	مهریز.....
۲۳۹	۴۸۸۰۲	۵۶۶۰۰	۳۱	۹۳	۱۲۱	۲۴۵	میبد.....
۰	۰	۰	۰	۰	۰	۰	ندوشن.....
۰	۰	۰	۰	۰	۰	۰	نیر.....
۱۶	۲۷۰۱	۳۹۲۸	۱	۱۰	۶	۱۷	هرات.....
۵۵۵	۱۱۴۰۷۲	۱۰۹۹۱۹	۱۸۳	۲۹	۳۰	۲۴۲	یزد.....

۴۷- پروانه‌های احداث ساختمان برحسب مورد استفاده‌ی ساختمان در نقاط شهری استان آذربایجان شرقی: نیمه‌ی اول ۱۳۹۵

شهر	جمع	مسکونی	مسکونی و کارگاه توأم	بازرگانی	سایر
استان.....	۲۶۱۶	۱۹۵۶	۳۷۱	۲۳۳	۵۶
آبش احمد.....	۱۹	۱۴	۲	۳	۰
آذرشهر.....	۴۶	۴۰	۴	۲	۰
آقکند.....	۱۵	۱۵	۰	۰	۰
اچاچی.....	۱۴	۱۳	۱	۰	۰
اسکو.....	۲۱	۱۶	۴	۱	۰
اهر.....	۸۲	۵۴	۱۸	۱۰	۰
ایلخچی.....	۵۶	۴۵	۵	۵	۱
باسمنج.....	۸	۴	۲	۰	۲
بخشایش.....	۱۸	۱۶	۱	۱	۰
بستان آباد.....	۳۱	۲۴	۴	۳	۰
بناب.....	۸۲	۶۷	۹	۶	۰
بناب مرند.....	۰	۰	۰	۰	۰
تبریز.....	۹۷۳	۷۱۵	۱۵۵	۷۱	۳۲
ترک.....	۸	۶	۲	۰	۰
ترکمانچای.....	۱۹	۱۷	۲	۰	۰
تسوج.....	۲۳	۲۲	۰	۱	۰
تیکمه داش.....	۳	۳	۰	۰	۰
تیمورلو.....	۱۰	۹	۱	۰	۰
جلفا.....	۲۵	۲۳	۱	۱	۰
جوان قلعه.....	۳	۳	۰	۰	۰
خاروانا.....	۲	۲	۰	۰	۰
خامنه.....	۱۰	۹	۰	۰	۱
خداجو(خراجو).....	۱	۰	۱	۰	۰
خسروشاه.....	۴۲	۴۰	۱	۰	۱

۴۷- پروانه‌های احداث ساختمان برحسب مورد استفاده‌ی ساختمان در نقاط شهری استان آذربایجان شرقی: نیمه‌ی اول ۱۳۹۵
(دنباله)

شهر	جمع	مسکونی	مسکونی و کارگاه توأم	بازرگانی	سایر
خمارلو	۱۴	۱۰	۲	۲	۰
خواجه	۲	۰	۱	۱	۰
دوزدوزان	۷	۷	۰	۰	۰
زرنق	۱۶	۱۳	۲	۰	۱
زنوز	۵	۳	۲	۰	۰
سراب	۹۶	۷۱	۱۲	۱۲	۱
سردرود	۳۳	۱۹	۵	۴	۵
سهند	۴۸	۲۷	۳	۱۸	۰
سیس	۷	۲	۲	۱	۲
سیه رود	۰	۰	۰	۰	۰
شبستر	۲۸	۱۲	۴	۱۲	۰
شربیان	۵	۵	۰	۰	۰
شرفخانه	۱۱	۱۱	۰	۰	۰
شندآباد	۷	۷	۰	۰	۰
صوفیان	۱۷	۱۳	۰	۳	۱
عجب شیر	۱۹۵	۱۲۳	۵۳	۱۷	۲
قره آغاج	۱۵	۱۱	۱	۲	۱
کشکسرای	۱۱	۷	۳	۰	۱
کلوانق	۱۳	۱۳	۰	۰	۰
کلیبر	۲۵	۱۹	۲	۳	۱
کوزه کنان	۱۸	۱۸	۰	۰	۰
گوگان	۱۱	۵	۰	۶	۰
لیلان	۲۱	۱۵	۴	۲	۰
مبارک شهر	۱۲	۷	۵	۰	۰
مراغه	۱۳۸	۱۱۴	۱۷	۶	۱

۴۷- پروانه‌های احداث ساختمان برحسب مورد استفاده‌ی ساختمان در نقاط شهری استان آذربایجان شرقی: نیمه‌ی اول ۱۳۹۵ (دنباله)

شهر	جمع	مسکونی	مسکونی و کارگاه توأم	بازرگانی	سایر
مردند	۳۹	۳۰	۴	۵	۰
ملکان	۷۳	۶۰	۶	۶	۱
ممقان	۹	۷	۱	۱	۰
مهربان	۲۱	۱۴	۲	۴	۱
میانه	۶۱	۴۶	۸	۷	۰
نظرکهریزی	۷	۴	۲	۱	۰
هادیشهر	۵۲	۴۰	۱۰	۱	۱
هریس	۲۴	۱۷	۲	۵	۰
هشترود	۲۷	۱۸	۴	۵	۰
هوراند	۱۲	۱۲	۰	۰	۰
وایقان	۶	۴	۱	۱	۰
ورزقان	۱۵	۱۲	۰	۳	۰
یامچی	۴	۳	۰	۱	۰

مرکز آمار ایران

۴۸- پروانه‌های احداث ساختمان برحسب مورد استفاده‌ی ساختمان در نقاط شهری استان آذربایجان غربی: نیمه‌ی اول ۱۳۹۵

شهر	جمع	مسکونی	مسکونی و کارگاه توأم	بازرگانی	سایر
استان.....	۲۹۴۹	۲۴۷۶	۳۴۳	۱۱۵	۱۵
آواجیق.....	۴	۴	۰	۰	۰
ارومیه.....	۹۴۰	۸۲۱	۸۱	۳۰	۸
اشنویه.....	۳۴	۲۷	۵	۲	۰
ایواوغلی.....	۸	۸	۰	۰	۰
باروق.....	۱۵	۱۱	۴	۰	۰
بازرگان.....	۲۹	۲۸	۰	۱	۰
بوکان.....	۳۹۳	۳۰۹	۷۵	۹	۰
پلدشت.....	۳۸	۲۴	۹	۵	۰
پیرانشهر.....	۱۶۶	۱۴۳	۲۱	۲	۰
تازه شهر.....	۵	۴	۰	۱	۰
تکاب.....	۱۳۸	۱۲۵	۷	۵	۱
چهاربرج.....	۴۶	۳۲	۱۱	۳	۰
خلیفان.....	۱	۱	۰	۰	۰
خوی.....	۲۰۹	۱۸۵	۱۵	۷	۲
دیزج دیز.....	۱۹	۱۲	۵	۲	۰
ربط.....	۱۹	۱۹	۰	۰	۰
زرآباد.....	۲	۲	۰	۰	۰
سردشت.....	۳۱	۳۰	۰	۰	۱
سرو.....	۲	۰	۰	۲	۰
سلماس.....	۸۴	۷۲	۶	۶	۰
سیلوانه.....	۰	۰	۰	۰	۰
سیمینه.....	۲	۲	۰	۰	۰
سیه چشمه.....	۴۷	۳۰	۱۴	۳	۰
شاهین دژ.....	۷۰	۶۵	۱	۳	۱

۴۸- پروانه‌های احداث ساختمان برحسب مورد استفاده‌ی ساختمان در نقاط شهری استان آذربایجان غربی: نیمه‌ی اول ۱۳۹۵
(دنباله)

شهر	جمع	مسکونی	مسکونی و کارگاه توأم	بازرگانی	سایر
شوط	۱۰۶	۹۸	۲	۵	۱
فیرورق	۱۶	۱۶	۰	۰	۰
قره ضیاءالدین	۸۰	۷۰	۵	۵	۰
قطور	۱	۱	۰	۰	۰
قوشچی	۰	۰	۰	۰	۰
کشاورز	۱۲	۶	۵	۱	۰
گردکشانه	۱۰	۸	۲	۰	۰
ماکو	۴۸	۳۷	۶	۵	۰
محمدیار	۱۴	۹	۴	۱	۰
محمودآباد	۱۷	۱۵	۱	۱	۰
مرگنلر	۵	۵	۰	۰	۰
مهاباد	۱۷۱	۱۳۵	۳۰	۵	۱
میاندوآب	۷۹	۵۶	۱۹	۴	۰
میرآباد	۰	۰	۰	۰	۰
نازک علیا	۱	۰	۰	۱	۰
نالوس	۳	۳	۰	۰	۰
نقده	۷۵	۵۷	۱۳	۵	۰
نوشین	۹	۶	۲	۱	۰

مرکز آمار ایران

۴۹- پروانه‌های احداث ساختمان برحسب مورد استفاده‌ی ساختمان در نقاط شهری استان اردبیل: نیمه‌ی اول ۱۳۹۵

شهر	جمع	مسکونی	مسکونی و کارگاه توأم	بازرگانی	سایر
استان.....	۱۲۰۶	۹۲۹	۱۷۴	۹۲	۱۱
آبی بیگلو.....	۲۵	۱۲	۱۱	۲	۰
اردبیل.....	۶۵۸	۵۰۵	۹۵	۵۰	۸
اسلام آباد.....	۸	۶	۱	۱	۰
اصلاندوز.....	۱۷	۱۱	۳	۳	۰
بيله سوار.....	۲۶	۱۹	۶	۱	۰
پارس آباد.....	۹۵	۸۷	۵	۳	۰
تازه کند.....	۳	۲	۰	۰	۱
تازه کندانگوت.....	۱۴	۶	۵	۳	۰
جعفرآباد.....	۱۸	۱۳	۵	۰	۰
خلخال.....	۲۵	۲۱	۳	۱	۰
رضی.....	۲	۱	۱	۰	۰
سرعین.....	۳۱	۲۶	۲	۲	۱
عنبران.....	۱۶	۱۴	۱	۱	۰
فخرآباد.....	۴	۴	۰	۰	۰
قصابه.....	۲	۲	۰	۰	۰
کلور.....	۱۱	۱۰	۰	۱	۰
کورايم.....	۳	۲	۰	۱	۰
گرمی.....	۳۷	۳۲	۴	۱	۰
گیوئ.....	۲۰	۱۷	۲	۱	۰
لاهرود.....	۵	۴	۱	۰	۰
مرادلو.....	۸	۵	۳	۰	۰
مشگین شهر.....	۹۴	۵۶	۲۱	۱۶	۱
نمین.....	۲۱	۱۸	۳	۰	۰
نیر.....	۳۰	۲۹	۰	۱	۰
هشتجین.....	۲۱	۱۷	۲	۲	۰
هیر.....	۱۲	۱۰	۰	۲	۰

۵۰ - پروانه‌های احداث ساختمان برحسب مورد استفاده‌ی ساختمان در نقاط شهری استان اصفهان: نیمه‌ی اول ۱۳۹۵

شهر	جمع	مسکونی	مسکونی و کارگاه توأم	بازرگانی	سایر
استان.....	۶۴۳۳	۵۳۹۹	۲۶۵	۵۹۹	۱۷۰
آران و بیدگل.....	۱۸۹	۱۵۶	۵	۱۴	۱۴
ابریشم.....	۲۹	۲۰	۳	۶	۰
ابوزیدآباد.....	۱۹	۱۶	۳	۰	۰
اردستان.....	۲۴	۲۱	۱	۲	۰
اژیه.....	۶	۵	۰	۱	۰
اصغرآباد.....	۱۴	۱۱	۱	۲	۰
اصفهان.....	۱۹۹۱	۱۶۷۸	۸۷	۲۰۹	۱۷
افوس.....	۱۹	۱۵	۳	۱	۰
انارک.....	۲	۲	۰	۰	۰
ایمانشهر.....	۲۰	۱۳	۰	۷	۰
بادرود.....	۲۱	۱۷	۱	۲	۱
باغ بهادران.....	۲۵	۲۲	۲	۱	۰
باغشاد.....	۷	۶	۱	۰	۰
بافران.....	۶	۶	۰	۰	۰
برزک.....	۱۰	۱۰	۰	۰	۰
برف انبار.....	۱۴	۱۱	۱	۲	۰
بهاران شهر.....	۱۹	۱۷	۰	۰	۲
بهارستان.....	۱۶۵	۱۴۲	۴	۱۷	۲
بویین ومیاندشت.....	۱۵	۱۴	۱	۰	۰
پیربکران.....	۲۲	۱۹	۲	۱	۰
تودشک.....	۱۱	۹	۱	۱	۰
تیران.....	۲۸	۲۴	۰	۴	۰
جندق.....	۵	۵	۰	۰	۰
جوزدان.....	۷	۷	۰	۰	۰

۵۰- پروانه‌های احداث ساختمان برحسب مورد استفاده‌ی ساختمان در نقاط شهری استان اصفهان: نیمه‌ی اول ۱۳۹۵ (دنباله)

شهر	جمع	مسکونی	مسکونی و کارگاه توأم	بازرگانی	سایر
جوشقان قالی	۲۲	۲۰	۰	۰	۲
چادگان	۷۲	۵۷	۴	۴	۷
چرمهین	۱۷	۱۵	۲	۰	۰
چمگردان	۳۱	۲۶	۴	۱	۰
حبیب آباد	۳۲	۱۴	۰	۱۷	۱
حسن آباد	۱۳	۱۱	۰	۲	۰
حنا	۴	۴	۰	۰	۰
خالدآباد	۴	۴	۰	۰	۰
خمینی شهر	۲۷۱	۲۳۴	۱۸	۱۷	۲
خوانسار	۵۹	۴۵	۹	۴	۱
خور	۹۲	۹۱	۰	۱	۰
خورزوق	۱۱۷	۱۰۵	۱	۱۱	۰
داران	۳۶	۲۹	۳	۴	۰
دامنه	۹	۸	۰	۱	۰
درچه	۸۰	۶۴	۴	۱۲	۰
دستگرد	۳۴	۲۹	۲	۳	۰
دهاقان	۲۲	۲۱	۰	۱	۰
دهق	۷	۴	۰	۱	۲
دولت آباد	۱۲۸	۵۶	۱	۱۳	۵۸
دیزیچه	۲۱	۲۰	۱	۰	۰
رزوه	۱۱	۱۰	۰	۱	۰
رضوانشهر	۲۸	۲۸	۰	۰	۰
زازران	۱۲	۱۲	۰	۰	۰
زاینده رود	۲۴	۲۳	۱	۰	۰
زرین شهر	۷۱	۴۲	۵	۲۴	۰

۵۰- پروانه‌های احداث ساختمان برحسب مورد استفاده‌ی ساختمان در نقاط شهری استان اصفهان: نیمه‌ی اول ۱۳۹۵ (دنباله)

شهر	جمع	مسکونی	مسکونی و کارگاه توأم	بازرگانی	سایر
زواره	۳۱	۲۸	۰	۲	۱
زیار	۱۵	۱۰	۱	۴	۰
زیباشهر	۲۳	۱۸	۴	۰	۱
سجزی	۹	۷	۱	۰	۱
سده لنجان	۳۹	۳۲	۳	۴	۰
سفیدشهر	۴	۴	۰	۰	۰
سمیرم	۵۰	۴۴	۶	۰	۰
سین	۳	۳	۰	۰	۰
شاپورآباد	۱	۱	۰	۰	۰
شاهین شهر	۳۴۷	۳۲۲	۱	۲۱	۳
شهرضا	۱۴۹	۱۳۰	۶	۱۲	۱
طالخنچه	۲۹	۲۸	۰	۱	۰
طرق رود	۳۱	۲۶	۰	۵	۰
عسگران	۱۶	۱۰	۲	۴	۰
علویجه	۲۰	۱۶	۲	۲	۰
فرخی	۱۲	۱۰	۰	۲	۰
فریدونشهر	۵۰	۴۶	۲	۲	۰
فلاورجان	۴۹	۴۲	۵	۲	۰
فولادشهر	۲۳	۱۲	۲	۷	۲
قمصر	۱۶	۱۶	۰	۰	۰
قهاورستان	۱۸	۱۶	۰	۲	۰
قهدریجان	۱۲۰	۱۰۹	۲	۶	۳
کاشان	۳۳۵	۲۹۲	۱۶	۱۲	۱۵
کامو و چوگان	۶	۶	۰	۰	۰
کرکوند	۱۳	۱۰	۰	۳	۰

۵۰- پروانه‌های احداث ساختمان برحسب مورد استفاده‌ی ساختمان در نقاط شهری استان اصفهان: نیمه‌ی اول ۱۳۹۵ (دنباله)

شهر	جمع	مسکونی	مسکونی و کارگاه توأم	بازرگانی	سایر
کلیشادوسودرجان	۷۰	۶۷	۰	۳	۰
کمشچه	۳۵	۲۹	۱	۵	۰
کمه	۱	۱	۰	۰	۰
کهریزسنگ	۱۲	۱۱	۰	۱	۰
کوشک	۲۹	۲۳	۳	۳	۰
کوهپایه	۲۹	۲۸	۱	۰	۰
گرگاب	۶۳	۴۰	۲	۲	۱۹
گزبرخوار	۵۴	۴۱	۰	۳	۱۰
گلپایگان	۷۳	۶۲	۱	۱۰	۰
گلدشت	۱۷	۱۵	۰	۲	۰
گلشن	۹	۹	۰	۰	۰
گلشهر	۱۷	۱۴	۱	۲	۰
گوگد	۶	۵	۰	۱	۰
لای بید	۲	۲	۰	۰	۰
مبارکه	۱۲۲	۱۰۰	۷	۱۴	۱
مجلسی	۱۲	۱۰	۱	۰	۱
محمدآباد	۱۱	۱۱	۰	۰	۰
مشکات	۱۰	۶	۱	۳	۰
منظریه	۱۶	۱۲	۰	۴	۰
مه‌آباد	۱۶	۱۰	۳	۳	۰
میمه	۸	۸	۰	۰	۰
نابین	۳۹	۲۲	۱۰	۷	۰
نجف آباد	۲۷۳	۲۳۵	۲	۳۵	۱
نصرآباد	۲۱	۱۵	۰	۶	۰
نطنز	۲۳	۲۱	۰	۱	۱

۵۰- پروانه‌های احداث ساختمان برحسب مورد استفاده‌ی ساختمان در نقاط شهری استان اصفهان: نیمه‌ی اول ۱۳۹۵ (دنباله)

شهر	جمع	مسکونی	مسکونی و کارگاه توأم	بازرگانی	سایر
نوش آباد	۱۵	۱۴	۱	۰	۰
نیاسر	۴۰	۳۳	۳	۴	۰
نیک آباد	۱۱	۷	۰	۴	۰
هرند	۱۷	۱۷	۰	۰	۰
ورزنه	۲۵	۲۰	۰	۵	۰
ورنامخواست	۵۴	۴۸	۲	۳	۱
وزوان	۸	۶	۲	۰	۰
ونک	۱	۱	۰	۰	۰

مرکز آمار ایران

۵۱- پروانه‌های احداث ساختمان برحسب مورد استفاده‌ی ساختمان در نقاط شهری استان البرز: نیمه‌ی اول ۱۳۹۵

شهر	جمع	مسکونی	مسکونی و کارگاه توأم	بازرگانی	سایر
استان.....	۷۵۷	۷۱۲	۲۷	۱۳	۵
آسارا	۴	۴	۰	۰	۰
اشتهارد	۳۸	۲۹	۴	۴	۱
تنکمان	۷	۷	۰	۰	۰
چهارباغ	۹	۷	۰	۲	۰
شهر جدید هشتگرد	۳۵	۳۵	۰	۰	۰
طالقان	۵	۵	۰	۰	۰
فردیس	۴۲۱	۴۱۹	۱	۰	۱
کمال شهر	۱۷	۱۳	۳	۰	۱
کوهسار	۱۲	۱۲	۰	۰	۱
گرمدره	۱۶	۱۱	۵	۰	۰
گلسار	۳	۳	۰	۰	۰
ماهدشت	۵	۴	۰	۰	۱
محمدشهر	۳۰	۲۱	۵	۴	۰
مشکین دشت	۴۹	۴۳	۶	۰	۰
نظرآباد	۹۰	۸۵	۳	۲	۰
هشتگرد	۱۵	۱۴	۰	۱	۰

مرکز آمار ایران

۵۲- پروانه‌های احداث ساختمان برحسب مورد استفاده‌ی ساختمان در نقاط شهری استان ایلام: نیمه‌ی اول ۱۳۹۵

شهر	جمع	مسکونی	مسکونی و کارگاه توأم	بازرگانی	سایر
استان.....	۷۳۱	۶۶۰	۵۰	۱۶	۵
آبدانان.....	۱۵۴	۱۴۰	۱۰	۳	۱
آسمان آباد.....	۴	۲	۲	۰	۰
ارکواز.....	۶۶	۶۲	۰	۳	۱
ایلام.....	۲۱۸	۱۹۴	۲۳	۱	۰
ایوان.....	۲۰	۱۶	۲	۱	۱
بدره.....	۱	۱	۰	۰	۰
بلاوه.....	۰	۰	۰	۰	۰
پهله.....	۲۰	۱۹	۰	۰	۱
توحید.....	۲	۲	۰	۰	۰
چوار.....	۴	۴	۰	۰	۰
دره شهر.....	۲۴	۲۲	۱	۱	۰
دلگشا.....	۲	۲	۰	۰	۰
دهلران.....	۷۱	۶۴	۶	۱	۰
زرنه.....	۱	۱	۰	۰	۰
سراب باغ.....	۴۷	۴۴	۰	۲	۱
سرابله.....	۱۰	۷	۲	۱	۰
شباب.....	۲	۲	۰	۰	۰
صالح آباد.....	۳	۳	۰	۰	۰
لومار.....	۱۰	۷	۲	۱	۰
ماژین.....	۰	۰	۰	۰	۰
مهر.....	۰	۰	۰	۰	۰
مهران.....	۲۲	۲۰	۲	۰	۰
مورموری.....	۲۸	۲۶	۰	۲	۰
موسیان.....	۱	۱	۰	۰	۰
میمه.....	۲۱	۲۱	۰	۰	۰

۵۳- پروانه‌های احداث ساختمان برحسب مورد استفاده‌ی ساختمان در نقاط شهری استان بوشهر: نیمه‌ی اول ۱۳۹۵

شهر	جمع	مسکونی	مسکونی و کارگاه توأم	بازرگانی	سایر
استان.....	۱۵۶۷	۱۳۴۳	۱۲۷	۷۱	۲۶
آب پخش.....	۷۰	۶۲	۴	۳	۱
آباد.....	۱۴	۱۳	۰	۱	۰
آبدان.....	۳۶	۳۱	۰	۵	۰
امام حسن.....	۱۰	۱۰	۰	۰	۰
انارستان.....	۸	۸	۰	۰	۰
اهرم.....	۳۴	۲۶	۱	۷	۰
بادوله.....	۱۳	۱۲	۱	۰	۰
بrazجان.....	۱۷۴	۱۶۵	۶	۰	۳
بردخون.....	۳۵	۳۰	۴	۱	۰
بردستان.....	۳۱	۲۹	۲	۰	۰
بندر دیر.....	۱۱۴	۹۸	۱۱	۴	۱
بندر ديلم.....	۴۳	۱۶	۶	۵	۱۶
بندر ریگ.....	۴	۴	۰	۰	۰
بندرکنگان.....	۱۸۹	۱۸۰	۴	۵	۰
بندرگناوه.....	۹۴	۸۸	۲	۴	۰
بنک.....	۲۴	۲۰	۳	۱	۰
بوشکان.....	۶	۴	۱	۰	۱
بوشهر.....	۱۶۱	۱۰۵	۴۱	۱۳	۲
تنگ ارم.....	۲	۲	۰	۰	۰
جم.....	۴۲	۳۹	۳	۰	۰
چفادک.....	۴۶	۴۱	۱	۴	۰
خارک.....	۶	۶	۰	۰	۰
خورموج.....	۴۳	۴۳	۰	۰	۰
دالکی.....	۱۱	۹	۰	۲	۰

۵۳- پروانه‌های احداث ساختمان برحسب مورد استفاده‌ی ساختمان در نقاط شهری استان بوشهر: نیمه‌ی اول ۱۳۹۵ (دنباله)

شهر	جمع	مسکونی	مسکونی و کارگاه توأم	بازرگانی	سایر
دلوار	۲۹	۲۱	۴	۴	۰
دوراهک	۱۸	۱۵	۲	۰	۱
ریز	۱۷	۱۴	۲	۱	۰
سعد آباد	۲۷	۲۴	۰	۳	۰
سیراف	۱۰	۹	۰	۰	۱
شبانکاره	۳۴	۳۰	۲	۲	۰
شنبه	۱	۱	۰	۰	۰
عالی شهر	۱۴	۱۱	۳	۰	۰
عسلویه	۶۷	۵۹	۶	۲	۰
کاکي	۳۶	۳۴	۰	۲	۰
کلمه	۷	۵	۲	۰	۰
نخل تقی	۶۸	۵۳	۱۵	۰	۰
وحدتیه	۲۹	۲۶	۱	۲	۰

مرکز آمار ایران

۵۴- پروانه‌های احداث ساختمان برحسب مورد استفاده‌ی ساختمان در نقاط شهری استان تهران: نیمه‌ی اول ۱۳۹۵

شهر	جمع	مسکونی	مسکونی و کارگاه توأم	بازرگانی	سایر
استان.....	۲۵۰۴	۲۰۹۵	۱۸۴	۱۵۴	۷۱
آبسرد.....	۱۴	۱۳	۱	۰	۰
آبعلی.....	۲	۲	۰	۰	۰
احمد آباد مستوفی.....	۰	۰	۰	۰	۰
ارجمند.....	۲۱	۱۷	۴	۰	۰
اسلام شهر.....	۴۳۸	۴۱۷	۲	۸	۱۱
اندیشه.....	۶۷	۶۴	۰	۲	۱
باغستان.....	۸۵	۷۹	۳	۱	۲
باقرشهر.....	۴۶	۲۱	۱۷	۱	۷
بومهن.....	۴	۴	۰	۰	۰
پاکدشت.....	۶۳	۵۸	۵	۰	۰
پردیس.....	۴۰	۲۵	۰	۸	۷
پرند.....	۳۶	۸	۰	۲۴	۴
پیشوا.....	۲۱	۱۷	۱	۱	۲
تجریش.....	۰	۰	۰	۰	۰
تهران.....	۰	۰	۰	۰	۰
جوادآباد.....	۱۰	۷	۱	۱	۱
چهاردانگه.....	۲۱	۱۷	۰	۱	۳
حسن آباد.....	۵۵	۳۷	۱۳	۲	۳
دماوند.....	۲۱۴	۲۱۱	۰	۳	۰
رباطکریم.....	۹۴	۸۶	۷	۰	۱
رودهن.....	۲۴	۲۱	۳	۰	۰
ری.....	۰	۰	۰	۰	۰

شهر	جمع	مسکونی	مسکونی و کارگاه توأم	بازرگانی	سایر
شاهدشهر	۱۸	۱۴	۳	۰	۱
شریف آباد	۱۷	۱۰	۵	۲	۰
شمشک	۶	۶	۰	۰	۰
شهریار	۲۰۱	۱۸۲	۱۲	۷	۰
صالحیه	۸۱	۷۹	۰	۲	۰
صباشهر	۱۷	۱۶	۱	۰	۰
صفادشت	۴۵	۳۲	۶	۳	۴
فردوسییه	۲۶	۲۱	۵	۰	۰
فرون اباد	۳	۳	۰	۰	۰
فشم	۲۱	۲۱	۰	۰	۰
فیروزکوه	۴۲	۳۷	۲	۳	۰
قدس	۱۸۷	۹۲	۴۵	۵۰	۰
قرچک	۹۹	۸۱	۱۴	۴	۰
کهریزک	۳۸	۲۱	۳	۴	۱۰
کیلان	۳۳	۲۸	۱	۴	۰
گلستان	۸۸	۶۷	۲	۶	۱۳
لواسان	۵۴	۵۳	۱	۰	۰
ملارد	۳۷	۳۶	۰	۰	۱
نسیم شهر	۱۱۸	۹۱	۱۱	۱۶	۰
نصیرشهر	۳۹	۲۸	۱۰	۱	۰
وحیدیه	۲۶	۲۰	۶	۰	۰
ورامین	۵۳	۵۳	۰	۰	۰

۵۵- پروانه‌های احداث ساختمان برحسب مورد استفاده‌ی ساختمان در نقاط شهری استان چهارمحال و بختیاری:
نیمه‌ی اول ۱۳۹۵

شهر	جمع	مسکونی	مسکونی و کارگاه توأم	بازرگانی	سایر
استان.....	۹۳۶	۸۳۳	۵۵	۳۰	۱۸
آلونی.....	۲۳	۲۲	۰	۱	۰
اردل.....	۳۶	۳۵	۱	۰	۰
باباحیدر.....	۲۶	۲۲	۳	۰	۰
بازفت.....	۷	۷	۰	۰	۰
بروجن.....	۶۸	۵۸	۳	۶	۱
بلداجی.....	۳۶	۳۰	۲	۴	۰
بن.....	۱۱	۶	۱	۳	۱
پردنجان.....	۶	۶	۰	۰	۰
جونقان.....	۱۷	۱۵	۱	۰	۱
چلگرد.....	۶	۶	۰	۰	۰
چلیچه.....	۲	۲	۰	۰	۰
دستنا.....	۸	۷	۰	۱	۰
دشتک.....	۳	۳	۰	۰	۰
سامان.....	۲۳	۲۱	۱	۰	۱
سرخون.....	۱	۰	۰	۱	۰
سردشت.....	۰	۰	۰	۰	۰
سفیددشت.....	۱۰	۸	۲	۰	۰
سودجان.....	۱۶	۱۲	۳	۰	۱
سورشجان.....	۱۹	۱۴	۵	۰	۰
شلمزار.....	۱۷	۱۶	۱	۰	۰
شهرکرد.....	۲۱۵	۲۰۰	۹	۴	۲
صمصامی.....	۲	۲	۰	۰	۰
طاقانک.....	۷	۷	۰	۰	۰
فارسان.....	۶۸	۶۲	۱	۱	۴

۵۵- پروانه‌های احداث ساختمان برحسب مورد استفاده‌ی ساختمان در نقاط شهری استان چهارمحال و بختیاری: نیمه‌ی اول ۱۳۹۵ (دنباله)

شهر	جمع	مسکونی	مسکونی و کارگاه توأم	بازرگانی	سایر
فرادبند	۳۳	۳۳	۰	۰	۰
فرخ شهر	۵۱	۳۹	۴	۲	۶
کیان	۱۸	۱۸	۰	۰	۰
کاج	۶	۶	۰	۰	۰
گندمان	۱۹	۱۶	۳	۰	۰
گهرو	۱۸	۱۷	۰	۱	۰
گوجان	۱۴	۱۲	۱	۱	۰
لردگان	۴۶	۴۱	۳	۲	۰
مال خلیفه	۲۳	۱۶	۷	۰	۰
منج	۰	۰	۰	۰	۰
ناغان	۹	۹	۰	۰	۰
نافچ	۳	۳	۰	۰	۰
نقنه	۳۷	۳۳	۱	۳	۰
هارونی	۵	۴	۱	۰	۰
هفشجان	۲۳	۲۲	۱	۰	۰
وردنجان	۴	۲	۱	۰	۱

مرکز آمار ایران

۵۶- پروانه‌های احداث ساختمان برحسب مورد استفاده‌ی ساختمان در نقاط شهری استان خراسان جنوبی: نیمه‌ی اول ۱۳۹۵

شهر	جمع	مسکونی	مسکونی و کارگاه توأم	بازرگانی	سایر
استان.....	۶۰۵	۴۷۶	۲۰	۹۵	۱۴
آرین شهر.....	۴	۴	۰	۰	۰
آیسک.....	۱۳	۱۱	۱	۰	۱
ارسک.....	۴	۳	۰	۱	۰
اسدیه.....	۳	۳	۰	۰	۰
اسفدن.....	۱۲	۱۲	۰	۰	۰
اسلامیه.....	۹	۹	۰	۰	۰
بشرویه.....	۱۸	۱۶	۱	۱	۰
بیرجند.....	۱۴۲	۱۲۸	۴	۴	۶
حاجی آباد.....	۱۴	۱۱	۱	۲	۰
خضری دشت بیاض.....	۷	۵	۲	۰	۰
خوسف.....	۴	۳	۰	۱	۰
دیپوک.....	۱	۱	۰	۰	۰
زهان.....	۳	۳	۰	۰	۰
سرایان.....	۱۷	۱۲	۲	۱	۲
سربیشه.....	۱۰	۳	۳	۴	۰
سه قلعه.....	۱۶	۱۳	۰	۲	۱
شوسف.....	۰	۰	۰	۰	۰
طبس.....	۹۹	۶۲	۰	۳۵	۲
طبس مسینا.....	۳	۳	۰	۰	۰
عشق آباد.....	۳	۳	۰	۰	۰
فردوس.....	۴۰	۳۲	۰	۸	۰
قائن.....	۱۵۶	۱۱۵	۶	۳۴	۱
قهستان.....	۳	۳	۰	۰	۰
گزیک.....	۰	۰	۰	۰	۰
محمدشهر.....	۰	۰	۰	۰	۰
مود.....	۹	۹	۰	۰	۰
نهبندان.....	۱۱	۸	۰	۲	۱
نیمیلوک.....	۴	۴	۰	۰	۰

۵۷- پروانه‌های احداث ساختمان برحسب مورد استفاده‌ی ساختمان در نقاط شهری استان خراسان رضوی: نیمه‌ی اول ۱۳۹۵

شهر	جمع	مسکونی	مسکونی و کارگاه توأم	بازرگانی	سایر
استان.....	۳۳۷۶	۲۷۲۱	۲۸۷	۲۷۵	۹۳
احمدآبادصورت.....	۲	۲	۰	۰	۰
انابد.....	۷	۶	۱	۰	۰
باجگیران.....	۰	۰	۰	۰	۰
باخرز.....	۱۶	۸	۶	۲	۰
بار.....	۳	۳	۰	۰	۰
بایک.....	۰	۰	۰	۰	۰
بجستان.....	۱۷	۱۵	۰	۲	۰
بردسکن.....	۵۹	۲۶	۳	۳۰	۰
بیدخت.....	۱۲	۱۱	۰	۰	۱
تایباد.....	۳۱	۱۹	۹	۳	۰
ترت جام.....	۸۷	۵۷	۷	۲۳	۰
ترت حیدریه.....	۱۱۲	۸۸	۱۱	۱۳	۰
جغتای.....	۲۱	۱۶	۴	۱	۰
جنگل.....	۱۲	۱۱	۱	۰	۰
چاپشلو.....	۵	۵	۰	۰	۰
چکنه.....	۳	۲	۱	۰	۰
چناران.....	۷۶	۶۱	۱۳	۲	۰
خرو.....	۱۳	۱۳	۰	۰	۰
خلیل آباد.....	۳۶	۳۰	۳	۲	۱
خواف.....	۱۱۵	۹۳	۱۷	۵	۰
داورزن.....	۶	۵	۱	۰	۰
درگز.....	۵۶	۴۷	۶	۳	۰
درود.....	۱۰	۵	۵	۰	۰
دولت آباد.....	۴۱	۳۰	۳	۸	۰

۵۷- پروانه‌های احداث ساختمان برحسب مورد استفاده‌ی ساختمان در نقاط شهری استان خراسان رضوی: نیمه‌ی اول ۱۳۹۵ (دنباله)

شهر	جمع	مسکونی	مسکونی و کارگاه توأم	بازرگانی	سایر
رباط سنگ	۴	۴	۰	۰	۰
رشتخوار	۱۳	۱۱	۱	۱	۰
رضویه	۷	۲	۰	۰	۵
روداب	۶	۵	۰	۱	۰
ریوش	۶	۴	۲	۰	۰
سبزووار	۷۷	۶۶	۲	۴	۵
سرخس	۳۵	۲۵	۷	۳	۰
سفیدسنگ	۳	۳	۰	۰	۰
سلامی	۱۶	۱۴	۱	۱	۰
سلطان آباد	۱۳	۱۳	۰	۰	۰
سنگان	۳۰	۲۱	۸	۱	۰
شادمهر	۱۲	۹	۳	۰	۰
شاندیز	۵۹	۵۴	۲	۲	۱
ششتمد	۴	۴	۰	۰	۰
شهرآباد	۳	۱	۰	۲	۰
شهرزو	۱۳	۱۰	۳	۰	۰
صالح آباد	۵	۴	۰	۱	۰
طرقبه	۶۲	۵۱	۷	۴	۰
عشق آباد	۵	۴	۰	۱	۰
فرهادگرد	۲۳	۱۹	۳	۱	۰
فریمان	۳۷	۳۶	۱	۰	۰
فیروزه	۱۲	۹	۳	۰	۰
فیض آباد	۳۱	۲۳	۳	۵	۰
قاسم آباد	۱۱	۱۰	۰	۱	۰
قدمگاه	۳۰	۱۵	۱۳	۲	۰

۵۷- پروانه‌های احداث ساختمان برحسب مورد استفاده‌ی ساختمان در نقاط شهری استان خراسان رضوی: نیمه‌ی اول ۱۳۹۵ (دنباله)

شهر	جمع	مسکونی	مسکونی و کارگاه توأم	بازرگانی	سایر
قلندریآباد	۶	۶	۰	۰	۰
قوچان	۱۰۷	۹۴	۳	۱۰	۰
کاخک	۱۲	۱۱	۱	۰	۰
کاریز	۵	۴	۰	۱	۰
کاشمر	۹۳	۷۹	۴	۴	۶
کدکن	۱۶	۱۵	۱	۰	۰
کلات	۱۵	۱۲	۲	۱	۰
کندر	۱۱	۱۰	۰	۱	۰
گلبهار	۸۱	۷۸	۰	۲	۱
گلمکان	۱۳	۱۳	۰	۰	۰
گناباد	۵۶	۴۵	۸	۳	۰
لطف آباد	۳	۲	۰	۱	۰
مزدآوند	۲	۲	۰	۰	۰
مشهد	۱۴۱۸	۱۱۸۶	۹۲	۸۱	۵۹
مشهدریزه	۸	۵	۲	۱	۰
ملک آباد	۱۳	۱۱	۱	۱	۰
نشتیفان	۸	۸	۰	۰	۰
نصرآباد	۷	۷	۰	۰	۰
نقاب	۴۶	۳۷	۶	۳	۰
نوخندان	۱۰	۹	۱	۰	۰
نیشابور	۱۶۵	۹۷	۱۶	۳۸	۱۴
نیل شهر	۷	۳	۰	۴	۰
همت آباد	۲	۲	۰	۰	۰
یونسی	۱۵	۱۵	۰	۰	۰

۵۸- پروانه‌های احداث ساختمان برحسب مورد استفاده‌ی ساختمان در نقاط شهری استان خراسان شمالی: نیمه‌ی اول ۱۳۹۵

شهر	جمع	مسکونی	مسکونی و کارگاه توأم	بازرگانی	سایر
استان.....	۷۰۸	۵۹۰	۵۶	۵۲	۱۰
آشخانه.....	۷۷	۶۳	۸	۴	۲
آوا.....	۷	۵	۲	۰	۰
اسفراین.....	۹۳	۷۵	۱۱	۶	۱
ایور.....	۱۰	۶	۰	۴	۰
بجنورد.....	۱۹۷	۱۵۵	۲۳	۱۹	۰
پیش قلعه.....	۶	۶	۰	۰	۰
تیتکانلو.....	۹	۷	۱	۱	۰
جاجرم.....	۱۰	۹	۱	۰	۰
چناران شهر.....	۷	۶	۰	۱	۰
حصارگرمخان.....	۰	۰	۰	۰	۰
درق.....	۱۸	۱۷	۱	۰	۰
راز.....	۱۲	۱۲	۰	۰	۰
زیارت.....	۷	۷	۰	۰	۰
سنخواست.....	۳	۱	۱	۱	۰
شوقان.....	۱۵	۱۰	۲	۳	۰
شیروان.....	۱۸۷	۱۶۹	۰	۱۳	۵
صفی آباد.....	۹	۸	۱	۰	۰
فاروج.....	۲۵	۲۰	۴	۰	۱
قاضی.....	۳	۳	۰	۰	۰
قوشخانه.....	۲	۲	۰	۰	۰
گرمه.....	۱۱	۹	۱	۰	۱
لوجلی.....	۰	۰	۰	۰	۰

۵۹- پروانه‌های احداث ساختمان برحسب مورد استفاده‌ی ساختمان در نقاط شهری استان خوزستان: نیمه‌ی اول ۱۳۹۵

شهر	جمع	مسکونی	مسکونی و کارگاه توأم	بازرگانی	سایر
استان.....	۳۵۸۱	۳۰۴۲	۲۴۸	۲۶۰	۳۱
آبادان.....	۲۸۱	۲۴۶	۲۳	۱۲	۰
آبژدان.....	۶	۴	۲	۰	۰
آزادی.....	۶	۶	۰	۰	۰
آغاچاری.....	۰	۰	۰	۰	۰
ابوحمیظه.....	۰	۰	۰	۰	۰
اروندکنار.....	۸	۷	۰	۱	۰
الهایی.....	۱	۱	۰	۰	۰
الوان.....	۴	۳	۰	۱	۰
امیدیه.....	۴۸	۴۴	۲	۲	۰
اندیمشک.....	۱۵۳	۱۳۸	۷	۸	۰
اهواز.....	۷۹۱	۶۴۰	۱۰۴	۴۳	۴
ایذه.....	۴۷۴	۴۴۱	۱۰	۲۱	۲
باغ ملک.....	۲۱	۱۹	۱	۰	۱
بستان.....	۲۴	۲۴	۰	۰	۰
بندرامام خمینی.....	۸۵	۷۸	۱	۶	۰
بندرماهشهر.....	۱۰۰	۶۴	۷	۱۲	۱۷
بهبهان.....	۱۸۱	۱۳۳	۱۲	۳۵	۱
بیدروبه.....	۰	۰	۰	۰	۰
ترکالکی.....	۱۳	۱۲	۱	۰	۰
تشان.....	۲۸	۲۴	۰	۴	۰
جایزان.....	۱۱	۴	۰	۷	۰
جنت مکان.....	۳	۳	۰	۰	۰
چغامیش.....	۷	۷	۰	۰	۰
چم گلک.....	۰	۰	۰	۰	۰

۵۹- پروانه‌های احداث ساختمان برحسب مورد استفاده‌ی ساختمان در نقاط شهری استان خوزستان: نیمه‌ی اول ۱۳۹۵ (دنباله)

شهر	جمع	مسکونی	مسکونی و کارگاه توأم	بازرگانی	سایر
چمران	۴	۴	۰	۰	۰
چوبیده	۱۱	۸	۱	۲	۰
حر	۵	۵	۰	۰	۰
حسینیه	۰	۰	۰	۰	۰
حمزه	۲۱	۱۸	۱	۲	۰
حمیدیه	۳۷	۳۱	۴	۲	۰
خرمشهر	۱۴۳	۱۲۶	۱۳	۳	۱
خانفره	۳	۲	۱	۰	۰
دارخوین	۰	۰	۰	۰	۰
دزفول	۲۳۶	۱۷۸	۱۵	۴۲	۱
دهدز	۱۰	۹	۰	۱	۰
رامشیر	۳۳	۳۳	۰	۰	۰
رامهرمز	۸۸	۸۰	۴	۴	۰
رفیع	۰	۰	۰	۰	۰
زهره	۱	۱	۰	۰	۰
سالند	۴	۴	۰	۰	۰
سرداران	۰	۰	۰	۰	۰
سردشت	۳	۲	۰	۱	۰
سماله	۰	۰	۰	۰	۰
سوسنگرد	۴۵	۴۳	۱	۱	۰
سیاه منصور	۵	۳	۲	۰	۰
شادگان	۱۳	۱۳	۰	۰	۰
شاوور	۵	۵	۰	۰	۰
شرافت	۱۲	۱۰	۰	۲	۰
شمس آباد	۲۷	۲۵	۱	۱	۰

۵۹- پروانه‌های احداث ساختمان بر حسب مورد استفاده‌ی ساختمان در نقاط شهری استان خوزستان: نیمه‌ی اول ۱۳۹۵ (دنباله)

شهر	جمع	مسکونی	مسکونی و کارگاه توأم	بازرگانی	سایر
شهر امام	۹	۸	۰	۱	۰
شوش	۳۴	۳۲	۱	۰	۱
شوشتر	۶۳	۴۵	۷	۱۱	۰
شیبان	۳۱	۲۸	۱	۲	۰
صالح شهر	۱۵	۱۳	۱	۱	۰
صفی آباد	۵	۴	۰	۱	۰
سیدون	۳۲	۲۵	۰	۷	۰
فتح المبین	۱۳	۱۳	۰	۰	۰
قلعه تل	۳۳	۳۰	۲	۱	۰
قلعه خواجه	۴	۴	۰	۰	۰
کوت سیدنعم	۰	۰	۰	۰	۰
کوت عبدالله	۹۱	۷۱	۸	۱۲	۰
گتوند	۲۵	۲۰	۴	۱	۰
گلگیر	۰	۰	۰	۰	۰
گوریه	۳	۳	۰	۰	۰
لالی	۵۵	۵۰	۲	۳	۰
مسجدسلیمان	۱۸	۱۵	۲	۱	۰
مشراکه	۳	۳	۰	۰	۰
مقاومت	۰	۰	۰	۰	۰
ملاثانی	۵۶	۵۱	۲	۱	۲
منصوریه	۹	۹	۰	۰	۰
میانرود	۱۵	۱۳	۰	۲	۰
میداود	۴	۴	۰	۰	۰
مینوشهر	۲۶	۲۲	۳	۰	۱
هفتگل	۱۹	۱۸	۰	۱	۰
هندیجان	۱۱	۹	۰	۲	۰
هویزه	۳۷	۳۵	۲	۰	۰
ویس	۱۹	۱۹	۰	۰	۰

۶۰- پروانه‌های احداث ساختمان برحسب مورد استفاده‌ی ساختمان در نقاط شهری استان زنجان: نیمه‌ی اول ۱۳۹۵

شهر	جمع	مسکونی	مسکونی و کارگاه توأم	بازرگانی	سایر
استان.....	۱۰۲۳	۱۶۵	۶۰	۶۵	۳۳
آب بر	۱۸	۱۴	۳	۱	۰
ایهر	۱۳۶	۱۲۹	۵	۲	۰
ارمغانخانه	۳	۲	۱	۰	۰
چورزق	۹	۷	۲	۰	۰
حلب	۱	۱	۰	۰	۰
خرمدره	۱۰۴	۹۳	۱۰	۱	۰
دندی	۱۷	۱۷	۰	۰	۰
زرین آباد	۹	۴	۳	۱	۱
زرین رود	۳	۲	۰	۱	۰
زنجان	۵۳۲	۴۴۴	۱۶	۴۴	۲۸
سجاس	۲۰	۱۳	۴	۳	۰
سلطانیه	۲۳	۲۰	۱	۲	۰
سهرورد	۵	۵	۰	۰	۰
صایین قلعه	۱۹	۱۶	۲	۱	۰
قیدار	۸۴	۶۶	۱۰	۷	۱
کرسف	۱۰	۹	۱	۰	۰
گرماب	۷	۷	۰	۰	۰
ماه نشان	۷	۷	۰	۰	۰
نوربهار	۲	۱	۱	۰	۰
نیک پی	۱	۱	۰	۰	۰
هیدج	۱۳	۷	۱	۲	۳

۶۱- پروانه‌های احداث ساختمان برحسب مورد استفاده‌ی ساختمان در نقاط شهری استان سمنان: نیمه‌ی اول ۱۳۹۵

شهر	جمع	مسکونی	مسکونی و کارگاه توأم	بازرگانی	سایر
استان.....	۵۹۸	۴۸۹	۲۸	۶۶	۱۵
آرادان.....	۰	۰	۰	۰	۰
امیریه.....	۳	۲	۰	۱	۰
ایوانکی.....	۸	۷	۰	۱	۰
بسطام.....	۸	۶	۲	۰	۰
بیارجمند.....	۶	۵	۱	۰	۰
دامغان.....	۵۸	۴۶	۶	۴	۲
درجزین.....	۳	۳	۰	۰	۰
دیباچ.....	۷	۷	۰	۰	۰
رودیان.....	۴	۳	۰	۱	۰
سرخه.....	۲۹	۲۸	۰	۱	۰
سمنان.....	۱۵۶	۱۲۲	۰	۲۵	۹
شاهرود.....	۱۶۴	۱۳۴	۱۰	۱۸	۲
شهمیرزاد.....	۲۹	۲۷	۲	۰	۰
کلاته خیج.....	۳	۲	۰	۱	۰
کلاته.....	۸	۵	۱	۲	۰
کهن آباد.....	۰	۰	۰	۰	۰
گرمسار.....	۹۰	۷۵	۲	۱۱	۲
مجن.....	۲	۲	۰	۰	۰
مهدی شهر.....	۱۷	۱۳	۴	۰	۰
میامی.....	۳	۲	۰	۱	۰

۶۲- پروانه‌های احداث ساختمان برحسب مورد استفاده‌ی ساختمان در نقاط شهری استان سیستان و بلوچستان: نیمه‌ی اول ۱۳۹۵

شهر	جمع	مسکونی	مسکونی و کارگاه توأم	بازرگانی	سایر
استان.....	۹۸۷	۱۴۵	۶۴	۶۵	۱۳
ادیمی.....	۱۸	۱۴	۲	۲	۰
اسپکه.....	۱۰	۴	۲	۴	۰
ایرانشهر.....	۱۱۵	۹۶	۱۱	۶	۲
بزمان.....	۱	۱	۰	۰	۰
بمیور.....	۱۵	۱۵	۰	۰	۰
بنت.....	۱	۱	۰	۰	۰
بنجار.....	۴	۴	۰	۰	۰
پیشین.....	۴	۲	۰	۲	۰
جالق.....	۰	۰	۰	۰	۰
چابهار.....	۱۰۲	۸۵	۷	۵	۵
خاش.....	۲۱	۱۳	۳	۵	۰
دوست محمد.....	۴	۳	۰	۱	۰
راسک.....	۹	۴	۵	۰	۰
زابل.....	۱۱۷	۱۰۹	۰	۸	۰
زاهدان.....	۴۲۵	۳۸۲	۲۴	۱۴	۵
زرآباد.....	۰	۰	۰	۰	۰
زهک.....	۶	۱	۰	۵	۰
سراوان.....	۱۱	۷	۱	۳	۰
سرباز.....	۰	۰	۰	۰	۰
سوران.....	۹	۶	۰	۳	۰
سیرکان.....	۰	۰	۰	۰	۰
شهرک علی اکبر.....	۰	۰	۰	۰	۰
فنوج.....	۱۹	۱۷	۲	۰	۰
قصرقند.....	۱۶	۱۵	۱	۰	۰

۶۲- پروانه‌های احداث ساختمان برحسب مورد استفاده‌ی ساختمان در نقاط شهری استان سیستان و بلوچستان: نیمه‌ی اول ۱۳۹۵ (دنباله)

شهر	جمع	مسکونی	مسکونی و کارگاه توأم	بازرگانی	سایر
کنارک	۳	۲	۱	۰	۰
گشت	۰	۰	۰	۰	۰
گلمورتی	۷	۶	۰	۱	۰
محمدان	۴	۴	۰	۰	۰
محمدآباد	۲	۰	۱	۱	۰
محمدی	۱۳	۱۱	۰	۲	۰
مهرستان	۳	۲	۰	۰	۱
میرجاوه	۵	۴	۰	۱	۰
نصرت آباد	۱۲	۱۲	۰	۰	۰
نگور	۰	۰	۰	۰	۰
نوک آباد	۱۳	۱۲	۰	۱	۰
نیک شهر	۱۸	۱۳	۴	۱	۰
هیدوچ	۰	۰	۰	۰	۰

مرکز آمار ایران

۶۳- پروانه‌های احداث ساختمان برحسب مورد استفاده‌ی ساختمان در نقاط شهری استان فارس: نیمه‌ی اول ۱۳۹۵

شهر	جمع	مسکونی	مسکونی و کارگاه توأم	بازرگانی	سایر
استان.....	۴۳۶۰	۳۸۷۶	۲۳۳	۲۲۱	۳۰
آباده.....	۸۷	۸۰	۴	۳	۰
آباده طشک.....	۳	۳	۰	۰	۰
اردکان.....	۲۲	۲۰	۲	۰	۰
ارسنجان.....	۳۴	۳۱	۲	۱	۰
استهبان.....	۶۶	۵۷	۷	۲	۰
اسیر.....	۱۲	۱۲	۰	۰	۰
اشکنان.....	۳۳	۳۱	۰	۲	۰
افزر.....	۴	۴	۰	۰	۰
اقلید.....	۸۱	۶۴	۳	۱۴	۰
امام شهر.....	۲۳	۲۱	۰	۲	۰
اهل.....	۱۵	۱۴	۰	۰	۱
اوز.....	۳۳	۳۰	۱	۲	۰
ایچ.....	۱۰	۱۰	۰	۰	۰
ایزدخواست.....	۱	۱	۰	۰	۰
باب انار.....	۳۷	۲۸	۶	۳	۰
بابامنیر.....	۰	۰	۰	۰	۰
بالاده.....	۲۴	۱۷	۵	۲	۰
بنارویه.....	۱۹	۱۸	۱	۰	۰
بهمن.....	۶	۶	۰	۰	۰
بوانات.....	۳۴	۲۹	۳	۲	۰
بیرم.....	۲۶	۲۵	۱	۰	۰
بیضا.....	۲۱	۱۹	۲	۰	۰
جنت شهر.....	۲۲	۲۱	۰	۱	۰
چهرم.....	۱۸۲	۱۵۶	۱۷	۶	۳

۶۳- پروانه‌های احداث ساختمان برحسب مورد استفاده‌ی ساختمان در نقاط شهری استان فارس: نیمه‌ی اول ۱۳۹۵ (دنباله)

شهر	جمع	مسکونی	مسکونی و کارگاه توأم	بازرگانی	سایر
جویم	۳۴	۲۹	۰	۵	۰
حاجی آباد	۱۱۶	۱۰۸	۵	۳	۰
حسامی	۱۹	۱۶	۲	۱	۰
حسن آباد	۰	۰	۰	۰	۰
خانه زنیان	۹	۹	۰	۰	۰
خانیمن	۳	۳	۰	۰	۰
خاوران	۹	۹	۰	۰	۰
خرامه	۳۳	۲۹	۱	۳	۰
خشت	۲۸	۲۵	۱	۲	۰
خنج	۳۳	۳۳	۰	۰	۰
خور	۲۷	۲۵	۱	۱	۰
خوزی	۵	۴	۱	۰	۰
خومه زار	۱۰	۷	۱	۲	۰
داراب	۴۶	۳۹	۴	۳	۰
داریان	۹	۸	۰	۱	۰
دبیران	۱۳	۱۳	۰	۰	۰
دژکرد	۶	۶	۰	۰	۰
دهرم	۹	۹	۰	۰	۰
دوبرجی	۷	۷	۰	۰	۰
دوزه	۳	۳	۰	۰	۰
رامجرد	۱۲	۱۲	۰	۰	۰
رونیز	۶	۳	۰	۳	۰
زاهدشهر	۱۴	۱۴	۰	۰	۰
زرقان	۳۲	۱۸	۰	۱۴	۰
سده	۹	۹	۰	۰	۰

۶۳- پروانه‌های احداث ساختمان برحسب مورد استفاده‌ی ساختمان در نقاط شهری استان فارس: نیمه‌ی اول ۱۳۹۵ (دنباله)

شهر	جمع	مسکونی	مسکونی و کارگاه توأم	بازرگانی	سایر
سروستان	۲۸	۲۵	۱	۲	۰
سعادت شهر	۳۰	۲۷	۲	۱	۰
سلطان شهر	۱	۰	۰	۱	۰
سورمق	۶	۲	۱	۳	۰
سیدان	۹	۸	۱	۰	۰
ششده	۴	۴	۰	۰	۰
شهرپیر	۱۶	۱۵	۰	۱	۰
شهرصدرا	۱۲۰	۱۱۹	۰	۱	۰
شیراز	۱۲۱۶	۱۰۸۱	۸۵	۴۳	۷
صغاد	۱۰	۹	۰	۱	۰
صفاشهر	۳۸	۳۸	۰	۰	۰
علامرودشت	۱۶	۱۶	۰	۰	۰
عمادده	۸	۸	۰	۰	۰
فدامی	۴	۱	۰	۲	۱
فراشبند	۷۳	۶۵	۵	۳	۰
فسا	۱۷۶	۱۶۸	۳	۴	۱
فیروزآباد	۱۱۶	۱۰۵	۳	۸	۰
قادرآباد	۲۷	۲۷	۰	۰	۰
قایمیه	۵۵	۵۲	۱	۲	۰
قره بلاغ	۶	۶	۰	۰	۰
قطب آباد	۴	۳	۰	۱	۰
قطروه	۱۱	۹	۰	۱	۱
قیر	۳۰	۲۸	۰	۲	۰
کارزین (فتح آباد)	۱۳	۱۲	۰	۱	۰
کازرون	۱۰۷	۹۲	۷	۸	۰

۶۳- پروانه‌های احداث ساختمان برحسب مورد استفاده‌ی ساختمان در نقاط شهری استان فارس: نیمه‌ی اول ۱۳۹۵ (دنباله)

شهر	جمع	مسکونی	مسکونی و کارگاه توأم	بازرگانی	سایر
کامفیروز	۲	۱	۱	۰	۰
کره ای	۲۴	۲۳	۱	۰	۰
کنارتخته	۶	۵	۰	۰	۱
کوار	۶۰	۵۳	۴	۲	۱
کوپن	۳	۳	۰	۰	۰
کوهنجان	۳	۳	۰	۰	۰
گراش	۸۵	۷۹	۱	۱	۴
گله دار	۵۱	۴۷	۴	۰	۰
لار	۸۸	۷۸	۲	۸	۰
لامرد	۱۱۵	۹۰	۸	۱۴	۳
لپویی	۱۷	۱۳	۲	۲	۰
لطیفی	۲۶	۲۵	۰	۱	۰
مادرسلیمان	۴	۴	۰	۰	۰
مبارک آباددیز	۷	۷	۰	۰	۰
مرودشت	۱۴۹	۱۲۴	۱۷	۷	۱
مزایجان	۸	۷	۰	۱	۰
مشکان	۲۱	۱۹	۰	۲	۰
مصیری	۲۳	۲۱	۰	۲	۰
مهر	۴۲	۲۹	۷	۳	۳
میان شهر	۵	۴	۰	۱	۰
میمند	۲۸	۲۶	۲	۰	۰
نوبندگان	۸	۸	۰	۰	۰
نوجین	۱۰	۸	۰	۲	۰
نودان	۳	۲	۰	۰	۱
نورآباد	۶۸	۵۸	۵	۵	۰
نی ریز	۷۵	۶۸	۰	۵	۲
هماشهر	۲	۲	۰	۰	۰
وراوی	۱۶	۱۴	۰	۲	۰

۶۴- پروانه‌های احداث ساختمان برحسب مورد استفاده‌ی ساختمان در نقاط شهری استان قزوین: نیمه‌ی اول ۱۳۹۵

شهر	جمع	مسکونی	مسکونی و کارگاه توأم	بازرگانی	سایر
استان.....	۱۷۴	۷۱۷	۹۱	۵۲	۱۴
آبگرم.....	۲۳	۱۸	۳	۲	۰
آبیک.....	۴۸	۳۶	۸	۲	۲
آوج.....	۴	۴	۰	۰	۰
ارداق.....	۴	۴	۰	۰	۰
اسفرورین.....	۱۲۶	۱۲۵	۰	۱	۰
اقبالیه.....	۳۶	۲۲	۸	۳	۳
الوند.....	۵۶	۳۳	۱۶	۷	۰
بوئین زهرا.....	۵۴	۴۶	۵	۲	۱
بیدستان.....	۵	۲	۲	۱	۰
تاکستان.....	۳۶	۲۰	۱۲	۳	۱
خاکعلی.....	۳	۲	۰	۱	۰
خرمدشت.....	۱۴	۸	۶	۰	۰
دانسفهان.....	۳۵	۳۲	۱	۲	۰
رازمیان.....	۶	۵	۱	۰	۰
سگزآباد.....	۲	۲	۰	۰	۰
سیردان.....	۸	۸	۰	۰	۰
شال.....	۱۱	۸	۳	۰	۰
شریفیه.....	۱۰	۱۰	۰	۰	۰
ضیاآباد.....	۱۴	۱۱	۲	۰	۱
قزوین.....	۲۸۹	۲۵۶	۱۴	۱۶	۳
کوهین.....	۳	۳	۰	۰	۰
محمدیه.....	۵۴	۳۳	۷	۱۱	۳
محمودآبادنمونه.....	۶	۶	۰	۰	۰
معلم کلایه.....	۷	۷	۰	۰	۰
نرجه.....	۲۰	۱۶	۳	۱	۰

۶۵- پروانه‌های احداث ساختمان برحسب مورد استفاده‌ی ساختمان در نقاط شهری استان قم: نیمه‌ی اول ۱۳۹۵

شهر	جمع	مسکونی	مسکونی و کارگاه توأم	بازرگانی	سایر
استان.....	۱۰۸۷	۱۵۳	۱۴۰	۱۵	۹
جعفریه.....	۱۲	۱۰	۲	۰	۰
دستجرد.....	۱۲	۱۰	۱	۰	۱
سلفچگان.....	۶	۶	۰	۰	۰
قم.....	۱۰۲۷	۸۰۴	۱۳۱	۸۵	۷
قنات.....	۲۶	۲۱	۵	۰	۰
کهک.....	۴	۲	۱	۰	۱

مرکز آمار ایران

۶۶- پروانه‌های احداث ساختمان برحسب مورد استفاده‌ی ساختمان در نقاط شهری استان کردستان: نیمه‌ی اول ۱۳۹۵

شهر	جمع	مسکونی	مسکونی و کارگاه توأم	بازرگانی	سایر
استان.....	۱۳۹۷	۱۰۴۹	۱۹۹	۶۲	۱۷
آرمده	۰	۰	۰	۰	۰
اورامان تخت	۰	۰	۰	۰	۰
بابارشانی	۶	۴	۱	۱	۰
بانه	۶۴	۴۶	۱۱	۶	۱
برده رشه	۲	۱	۱	۰	۰
بلیان آباد	۳	۳	۰	۰	۰
بوئین سفلی	۷	۶	۱	۰	۰
بیجار	۲۷	۲۰	۵	۱	۱
پیرتاج	۰	۰	۰	۰	۰
توپ آغاج	۵	۵	۰	۰	۰
چناره	۰	۰	۰	۰	۰
دزج	۱	۱	۰	۰	۰
دلبران	۷	۷	۰	۰	۰
دهگلان	۷۷	۵۴	۴	۱۸	۱
دیواندره	۵۴	۴۰	۱۴	۰	۰
زرینه	۱۳	۹	۴	۰	۰
سروآباد	۵	۴	۱	۰	۰
سروش آباد	۱۹	۱۵	۳	۱	۰
سقز	۴۷۳	۳۴۸	۱۱۵	۷	۳
سنندج	۲۲۸	۲۰۴	۷	۱۶	۱
شویشه	۶	۴	۲	۰	۰
صاحب	۱۲	۱۱	۱	۰	۰
قروه	۱۰۰	۸۲	۱۳	۴	۱
کامیاران	۱۵۱	۶۸	۵	۰	۷۸
کانی دینار	۲۱	۱۹	۲	۰	۰
کانی سور	۳	۲	۱	۰	۰
مریوان	۹۶	۸۲	۸	۵	۱
موچش	۱۰	۸	۰	۲	۰
ياسوکنند	۷	۶	۰	۱	۰

۶۷- پروانه‌های احداث ساختمان برحسب مورد استفاده‌ی ساختمان در نقاط شهری استان کرمان: نیمه‌ی اول ۱۳۹۵

شهر	جمع	مسکونی	مسکونی و کارگاه توأم	بازرگانی	سایر
استان.....	۳۷۹۲	۳۳۰۳	۲۲۴	۲۳۷	۲۸
اختیارآباد.....	۳۵	۳۱	۴	۰	۰
ارزوئیه.....	۱۶	۱۴	۰	۲	۰
امین شهر.....	۱۷	۱۵	۰	۲	۰
انار.....	۴۷	۴۶	۰	۱	۰
اندوهجرد.....	۰	۰	۰	۰	۰
باغین.....	۱۱	۱۱	۰	۰	۰
بافت.....	۱۰۹	۹۶	۵	۷	۱
بردسیر.....	۷۷	۶۸	۳	۵	۱
بروات.....	۱۴	۱۱	۱	۲	۰
بزنجان.....	۲۵	۲۳	۲	۰	۰
بلورد.....	۰	۰	۰	۰	۰
بلوک.....	۱۵	۱۱	۱	۳	۰
بم.....	۱۲۵	۱۱۰	۳	۱۰	۲
بهرمان.....	۲۶	۱۸	۳	۵	۰
پاریز.....	۱۰۶	۱۰۵	۰	۱	۰
جبالبارز.....	۹	۹	۰	۰	۰
جوپار.....	۳۱	۳۰	۰	۱	۰
جوزم.....	۳	۳	۰	۰	۰
حیرفت.....	۲۲۰	۲۱۱	۸	۱	۰
چترود.....	۱۸	۱۷	۰	۱	۰
خاتون آباد.....	۱۰	۹	۰	۱	۰
خانوک.....	۴	۴	۰	۰	۰
خواجو شهر.....	۶	۴	۱	۱	۰
خورسند.....	۱۷	۱۶	۰	۱	۰

۶۷- پروانه‌های احداث ساختمان برحسب مورد استفاده‌ی ساختمان در نقاط شهری استان کرمان: نیمه‌ی اول ۱۳۹۵ (دنباله)

شهر	جمع	مسکونی	مسکونی و کارگاه توأم	بازرگانی	سایر
درب بهشت	۳۵	۳۴	۰	۱	۰
دشتکار	۳	۲	۱	۰	۰
دهج	۶	۶	۰	۰	۰
دوساری	۱۵	۱۲	۱	۲	۰
رابر	۵۵	۴۶	۹	۰	۰
راور	۴۰	۳۳	۲	۴	۱
راین	۱۶	۱۶	۰	۰	۰
رفسنجان	۵۶۷	۴۸۲	۴۷	۳۶	۲
رودبار	۱۵۱	۱۴۰	۶	۴	۱
ریحان	۳	۳	۰	۰	۰
زرند	۲۳۱	۱۸۵	۲۴	۲۱	۱
زنگی آباد	۱۲	۱۱	۱	۰	۰
زهکوت	۱۱	۹	۰	۲	۰
زیدآباد	۱۷	۱۶	۱	۰	۰
سیرجان	۱۸۶	۱۷۲	۵	۷	۲
شهداد	۱	۱	۰	۰	۰
شهربابک	۱۷۲	۱۳۹	۱۸	۱۰	۵
صفائیه	۰	۰	۰	۰	۰
عنبرآباد	۳۹	۳۴	۳	۲	۰
فاریاب	۱۴	۱۳	۱	۰	۰
فهرج	۱۳	۱۰	۱	۲	۰
قلعه گنج	۳۰	۲۶	۳	۱	۰
کاظم آباد	۱۴	۱۱	۰	۳	۰
کرمان	۷۵۷	۶۳۷	۴۳	۶۸	۹
کشکوئیه	۱۱	۹	۰	۲	۰

۶۷- پروانه‌های احداث ساختمان برحسب مورد استفاده‌ی ساختمان در نقاط شهری استان کرمان: نیمه‌ی اول ۱۳۹۵ (دنباله)

شهر	جمع	مسکونی	مسکونی و کارگاه توأم	بازرگانی	سایر
کهنوج	۶۳	۵۶	۵	۲	۰
کوهبنان	۱۶	۱۵	۰	۰	۱
کیانشهر	۸	۶	۰	۲	۰
گلباف	۱۳	۱۳	۰	۰	۰
گلزار	۱۰	۹	۱	۰	۰
گنبدکی	۱	۱	۰	۰	۰
لاله زار	۱۷	۱۶	۰	۱	۰
ماهان	۵۹	۵۵	۰	۳	۱
محمدآباد	۳۱	۲۶	۳	۲	۰
محمی آباد	۳	۳	۰	۰	۰
مردهک	۲	۲	۰	۰	۰
مس سرچشمه	۰	۰	۰	۰	۰
منوجان	۳۶	۲۸	۴	۴	۰
نجف شهر	۱۱۳	۹۷	۶	۹	۱
نرماشیر	۱۳	۱۲	۰	۱	۰
نظام شهر	۰	۰	۰	۰	۰
نگار	۱۵	۱۰	۴	۱	۰
نودژ	۱۲	۱۱	۱	۰	۰
هجدک	۰	۰	۰	۰	۰
هماشهر	۱۹	۱۶	۲	۱	۰
هنزا	۱	۰	۱	۰	۰
یزدان شهر	۲۰	۱۸	۰	۲	۰

۶۸- پروانه‌های احداث ساختمان برحسب مورد استفاده‌ی ساختمان در نقاط شهری استان کرمانشاه: نیمه‌ی اول ۱۳۹۵

شهر	جمع	مسکونی	مسکونی و کارگاه توأم	بازرگانی	سایر
استان.....	۱۰۲۸	۱۹۵	۴۳	۷۸	۱۲
ازگله.....	۵	۵	۰	۰	۰
اسلام آبادغرب.....	۹۷	۸۴	۶	۶	۱
بانوره.....	۲	۲	۰	۰	۰
باینگان.....	۲	۱	۱	۰	۰
بیستون.....	۱	۱	۰	۰	۰
پاوه.....	۲۰	۲۰	۰	۰	۰
تازه آباد.....	۲۳	۱۷	۲	۲	۲
جوانرود.....	۵۵	۵۵	۰	۰	۰
حمیل.....	۷	۶	۱	۰	۰
رباط.....	۰	۰	۰	۰	۰
روانسر.....	۳۰	۲۶	۲	۲	۰
ریجاب.....	۴	۳	۱	۰	۰
سرپل ذهاب.....	۹۳	۷۳	۶	۱۲	۲
سرمست.....	۷	۷	۰	۰	۰
سطر.....	۰	۰	۰	۰	۰
سنقر.....	۵۵	۵۱	۰	۳	۱
سومار.....	۰	۰	۰	۰	۰
شاهو.....	۱۴	۱۴	۰	۰	۰
صحنه.....	۵۸	۴۲	۶	۶	۴
قصرشیرین.....	۲۶	۲۲	۰	۴	۰
کرمانشاه.....	۳۹۲	۳۴۷	۱۱	۳۳	۱
کردند.....	۱۴	۱۳	۰	۱	۰
کنگاور.....	۴۴	۴۲	۰	۱	۱
کوزران.....	۱۴	۱۱	۲	۱	۰

۶۸- پروانه‌های احداث ساختمان برحسب مورد استفاده‌ی ساختمان در نقاط شهری استان کرمانشاه: نیمه‌ی اول ۱۳۹۵ (دنباله)

شهر	جمع	مسکونی	مسکونی و کارگاه توأم	بازرگانی	سایر
گهواره	۶	۵	۱	۰	۰
گودین	۰	۰	۰	۰	۰
گیلانغرب	۳۲	۲۳	۳	۶	۰
میان راهان	۱	۱	۰	۰	۰
نودشه	۲	۲	۰	۰	۰
نوسود	۰	۰	۰	۰	۰
هرسین	۲۴	۲۲	۱	۱	۰
هلشی	۰	۰	۰	۰	۰

مرکز آمار ایران

۶۹- پروانه‌های احداث ساختمان برحسب مورد استفاده‌ی ساختمان در نقاط شهری استان کهگیلویه و بویراحمد:
نیمه‌ی اول ۱۳۹۵

شهر	جمع	مسکونی	مسکونی و کارگاه توأم	بازرگانی	سایر
استان.....	۶۲۵	۵۲۵	۲۷	۵۹	۴
باشت.....	۳۸	۳۳	۰	۵	۰
پاتاوه.....	۱۳	۱۳	۰	۰	۰
چرام.....	۳۳	۳۲	۰	۱	۰
چیتاب.....	۳	۳	۰	۰	۰
دهدشت.....	۲۶	۲۱	۲	۳	۰
دوگنبدان.....	۱۴۰	۱۲۹	۰	۸	۳
دیشموک.....	۲۷	۲۱	۰	۶	۰
سرفاریاب.....	۷	۶	۰	۱	۰
سوق.....	۹	۹	۰	۰	۰
سی سخت.....	۲۶	۲۰	۶	۰	۰
قلعه رئیسی.....	۴	۴	۰	۰	۰
گراب سفلی.....	۲	۱	۱	۰	۰
لنده.....	۳۳	۳۳	۰	۰	۰
لیکک.....	۴۴	۳۰	۰	۱۴	۰
مادوان.....	۱۱	۱۱	۰	۰	۰
مارگون.....	۱۲	۶	۰	۶	۰
ياسوج.....	۱۹۷	۱۵۳	۲۸	۱۵	۱

مرکز آمار ایران

۷۰- پروانه‌های احداث ساختمان برحسب مورد استفاده‌ی ساختمان در نقاط شهری استان گلستان: نیمه‌ی اول ۱۳۹۵

شهر	جمع	مسکونی	مسکونی و کارگاه توأم	بازرگانی	سایر
استان.....	۶۸۷	۵۲۴	۱۰۷	۴۰	۱۶
آزادشهر.....	۳۷	۳۱	۴	۲	۰
آق قلا.....	۲۰	۱۲	۵	۲	۱
انبارآلوم.....	۰	۰	۰	۰	۰
اینچه برون.....	۸	۸	۰	۰	۰
بندرترکمن.....	۴۷	۴۰	۵	۰	۲
بندرگز.....	۱۷	۱۴	۱	۱	۱
تاتارعلیا.....	۰	۰	۰	۰	۰
جلین.....	۴	۲	۱	۰	۱
خان ببین.....	۶	۴	۲	۰	۰
دلند.....	۱	۱	۰	۰	۰
رامیان.....	۱۱	۹	۰	۱	۱
سرخنکلاته.....	۵	۱	۲	۱	۱
سنگدوین.....	۱۸	۱۳	۵	۰	۰
سیمین شهر.....	۱۵	۱۳	۱	۱	۰
علی آباد.....	۵۹	۴۶	۷	۵	۱
فاضل آباد.....	۱۵	۱۱	۲	۱	۱
فراغی.....	۵	۴	۱	۰	۰
کردکوی.....	۴۰	۳۵	۰	۵	۰
کلاله.....	۱۳	۱۰	۱	۲	۰
گالیکش.....	۳۳	۲۵	۵	۲	۱
گرگان.....	۱۱۴	۸۲	۱۵	۱۴	۳
گمیش تپه.....	۱۳	۱۱	۲	۰	۰
گنبدکاووس.....	۱۵۳	۱۰۵	۴۳	۳	۲
مراوه.....	۲۵	۲۰	۴	۰	۱
مزرعه.....	۴	۴	۰	۰	۰
مینودشت.....	۱۰	۱۰	۰	۰	۰
نگین شهر.....	۸	۷	۱	۰	۰
نوده خاندوز.....	۳	۳	۰	۰	۰
نوکنده.....	۳	۳	۰	۰	۰

۷۱- پروانه‌های احداث ساختمان برحسب مورد استفاده‌ی ساختمان در نقاط شهری استان گیلان: نیمه‌ی اول ۱۳۹۵

شهر	جمع	مسکونی	مسکونی و کارگاه توأم	بازرگانی	سایر
استان.....	۲۲۲۶	۱۱۱۹	۲۲۹	۹۹	۹
آستارا.....	۴۵	۳۱	۱۰	۴	۰
آستانه اشرفیه.....	۴۵	۳۳	۱۰	۰	۲
احمدسرگوراب.....	۸	۶	۱	۱	۰
اسالم.....	۳۲	۲۸	۴	۰	۰
اطاقور.....	۹	۹	۰	۰	۰
املش.....	۵۵	۴۴	۵	۶	۰
بازار جمعه.....	۱۴	۹	۲	۳	۰
بره سر.....	۵	۵	۰	۰	۰
بندرانزلی.....	۵۵	۴۶	۳	۶	۰
پره سر.....	۱۵	۱۵	۰	۰	۰
توتکابن.....	۹	۷	۲	۰	۰
جیرنده.....	۸	۵	۰	۱	۲
چابکسر.....	۲۳	۲۲	۱	۰	۰
چاف و چمخاله.....	۲۰۹	۲۰۲	۳	۴	۰
چوبر.....	۳	۳	۰	۰	۰
حویق.....	۶	۶	۰	۰	۰
خشکیجار.....	۱۳	۱۰	۰	۳	۰
خمام.....	۱۵	۱۳	۲	۰	۰
دیلمان.....	۳۷	۲۹	۴	۴	۰
رانکوه.....	۱۳	۷	۶	۰	۰
رحیم آباد.....	۶۷	۶۲	۳	۲	۰
رستم آباد.....	۲۹	۲۷	۲	۰	۰
رشت.....	۵۷۸	۵۲۱	۲۸	۲۵	۴
رضوانشهر.....	۵۸	۵۳	۴	۱	۰

۷۱- پروانه‌های احداث ساختمان برحسب مورد استفاده‌ی ساختمان در نقاط شهری استان گیلان: نیمه‌ی اول ۱۳۹۵ (دنباله)

شهر	جمع	مسکونی	مسکونی و کارگاه توأم	بازرگانی	سایر
رودبار	۷	۵	۰	۲	۰
رودبنه	۲۷	۲۴	۳	۰	۰
رودسر	۸۵	۵۲	۲۵	۸	۰
سنگر	۵۴	۴۷	۴	۳	۰
سیاهکل	۵۱	۴۳	۸	۰	۰
شفت	۱۷	۱۶	۰	۱	۰
شلمان	۲۴	۲۱	۲	۰	۱
صومعه سرا	۴۶	۳۲	۱۳	۱	۰
فومن	۳۸	۳۱	۷	۰	۰
کلاچای	۱۵	۱۱	۳	۱	۰
کوچصفهان	۱۳	۹	۳	۱	۰
کومله	۳۶	۳۱	۴	۱	۰
کیاشهر	۳۵	۳۳	۲	۰	۰
گوراب زرمیخ	۱۱	۱۰	۱	۰	۰
لاهیجان	۱۳۵	۱۰۸	۲۳	۴	۰
لشت نشاء	۳۲	۲۵	۴	۳	۰
لنگرود	۸۰	۶۸	۹	۳	۰
لوشان	۱۱	۹	۱	۱	۰
لولمان	۱۳	۱۳	۰	۰	۰
لوندویل	۱۹	۱۲	۷	۰	۰
لیسار	۱۲	۱۰	۱	۱	۰
ماسال	۲۵	۲۱	۲	۲	۰
ماسوله	۰	۰	۰	۰	۰
ماکلوان	۲۶	۲۰	۴	۲	۰
مرجقل	۷	۵	۱	۱	۰
منجیل	۵	۳	۰	۲	۰
هشتپر (تالش)	۴۱	۲۷	۱۲	۲	۰
واجارگاه	۱۰	۱۰	۰	۰	۰

۷۲- پروانه‌های احداث ساختمان برحسب مورد استفاده‌ی ساختمان در نقاط شهری استان لرستان: نیمه‌ی اول ۱۳۹۵

شهر	جمع	مسکونی	مسکونی و کارگاه توأم	بازرگانی	سایر
استان.....	۱۱۰۳	۹۷۳	۵۹	۶۴	۷
ازنا.....	۹۰	۸۲	۴	۳	۱
اشترینان.....	۷	۶	۰	۱	۰
الشر.....	۵۶	۴۵	۷	۴	۰
الیگودرز.....	۶۵	۵۳	۶	۵	۱
بروجرد.....	۱۸۵	۱۶۰	۳	۲۰	۲
بیران شهر.....	۵	۲	۰	۳	۰
پلدختر.....	۱۹	۱۹	۰	۰	۰
چالانچولان.....	۶	۳	۱	۲	۰
چقابل.....	۲۶	۲۶	۰	۰	۰
خرم آباد.....	۲۹۴	۲۵۹	۱۸	۱۶	۱
درب گنبد.....	۲	۲	۰	۰	۰
دورود.....	۴۷	۴۷	۰	۰	۰
زاغه.....	۰	۰	۰	۰	۰
سپیددشت.....	۷	۷	۰	۰	۰
سراب دوره.....	۷	۳	۱	۲	۱
شول آباد.....	۵	۵	۰	۰	۰
فیروزآباد.....	۳	۱	۱	۱	۰
کوهدشت.....	۸۶	۷۷	۸	۱	۰
کوهنانی.....	۵۶	۵۶	۰	۰	۰
گراب.....	۲۳	۲۰	۳	۰	۰
معمولان.....	۲۸	۲۸	۰	۰	۰
مومن آباد.....	۱۱	۱۱	۰	۰	۰
نورآباد.....	۷۱	۵۹	۷	۴	۱
هفت چشمه.....	۰	۰	۰	۰	۰
ویسیان.....	۴	۲	۰	۲	۰

۷۳- پروانه‌های احداث ساختمان برحسب مورد استفاده‌ی ساختمان در نقاط شهری استان مازندران: نیمه‌ی اول ۱۳۹۵

شهر	جمع	مسکونی	مسکونی و کارگاه توأم	بازرگانی	سایر
استان.....	۱۹۵۶	۱۶۶۰	۱۶۸	۱۱۴	۱۴
آلاشت.....	۲	۲	۰	۰	۰
آمل.....	۲۶۰	۲۴۳	۱۳	۳	۱
ارطه.....	۴	۲	۲	۰	۰
امامزاده عبدالله.....	۱۸	۱۶	۱	۰	۱
امیرکلا.....	۴۳	۲۹	۶	۷	۱
ایزدشهر.....	۳۳	۲۷	۳	۳	۰
بابل.....	۱۹۴	۱۶۲	۲۱	۱۱	۰
بابلسر.....	۲۹	۲۵	۲	۲	۰
بلده.....	۸	۷	۱	۰	۰
بهشهر.....	۶۶	۴۴	۹	۱۲	۱
بهنمیر.....	۱۸	۱۶	۱	۱	۰
پایین هولار.....	۰	۰	۰	۰	۰
پل سفید.....	۱	۱	۰	۰	۰
پول.....	۴	۴	۰	۰	۰
تنکابن.....	۴۸	۳۷	۷	۴	۰
جویبار.....	۳۹	۲۸	۵	۶	۰
چالوس.....	۸۱	۷۷	۳	۱	۰
چمستان.....	۲۵	۱۶	۵	۴	۰
خرم آباد.....	۸	۳	۵	۰	۰
خلیل شهر.....	۰	۰	۰	۰	۰
خوش رودپی.....	۵	۴	۰	۱	۰
دابودشت.....	۳۴	۱۶	۴	۱۰	۴
رامسر.....	۴۸	۴۰	۴	۴	۰
رستمکلا.....	۱۶	۹	۶	۱	۰

۷۳- پروانه‌های احداث ساختمان برحسب مورد استفاده‌ی ساختمان در نقاط شهری استان مازندران: نیمه‌ی اول ۱۳۹۵ (دنباله)

شهر	جمع	مسکونی	مسکونی و کارگاه توأم	بازرگانی	سایر
رویان	۳۱	۲۳	۴	۴	۰
رینه	۱۴	۱۳	۱	۰	۰
زرگرمحله	۲	۱	۰	۱	۰
زیرآب	۱۰	۱۰	۰	۰	۰
ساری	۱۷۸	۱۴۰	۲۲	۱۶	۰
سرخرود	۲۰	۱۸	۰	۰	۲
سلمان شهر	۰	۰	۰	۰	۰
سورک	۰	۰	۰	۰	۰
شیرگاه	۲۴	۲۱	۲	۰	۱
شیرود	۳۷	۳۴	۳	۰	۰
عباس اباد	۱۳	۱۲	۰	۱	۰
فریدونکنار	۳	۱	۰	۲	۰
فریم	۱	۱	۰	۰	۰
قائم شهر	۱۱۵	۱۱۵	۰	۰	۰
کتالم و سادات شهر	۵۵	۴۸	۵	۲	۰
کوهی خیل	۴	۱	۲	۱	۰
کیاسر	۰	۰	۰	۰	۰
کجور	۰	۰	۰	۰	۰
کلارآباد	۳۵	۳۴	۰	۱	۰
کلاردشت	۷۷	۷۳	۴	۰	۰
کیاکلا	۲۲	۱۸	۰	۳	۱
گتاب	۲۰	۱۷	۲	۱	۰
گزنک	۲	۲	۰	۰	۰
گلوگاه بندپی	۲۵	۱۷	۴	۴	۰
گلوگاه	۲	۲	۰	۰	۰

۷۳- پروانه‌های احداث ساختمان برحسب مورد استفاده‌ی ساختمان در نقاط شهری استان مازندران: نیمه‌ی اول ۱۳۹۵ (دنباله)

شهر	جمع	مسکونی	مسکونی و کارگاه توأم	بازرگانی	سایر
محمودآباد	۲۴	۲۲	۲	۰	۰
مرزن آباد	۱۰	۸	۲	۰	۰
مرزیکلا	۰	۰	۰	۰	۰
نشتارود	۹	۸	۰	۰	۱
نکا	۴۳	۴۱	۰	۲	۰
نور	۴۵	۳۶	۸	۰	۱
نوشهر	۷۲	۶۰	۸	۴	۰
هادی شهر	۱۹	۱۹	۰	۰	۰
هچیرود	۶۰	۵۷	۱	۲	۰

مرکز آمار ایران

۷۴- پروانه‌های احداث ساختمان برحسب مورد استفاده‌ی ساختمان در نقاط شهری استان مرکزی: نیمه‌ی اول ۱۳۹۵

شهر	جمع	مسکونی	مسکونی و کارگاه توأم	بازرگانی	سایر
استان.....	۱۵۱	۶۷۱	۹۳	۶۹	۱۸
آستانه.....	۳	۳	۰	۰	۰
آشتیان.....	۳۴	۲۷	۲	۳	۲
آوه.....	۳	۱	۱	۱	۰
اراک.....	۲۶۱	۲۱۲	۴۲	۵	۲
پرندک.....	۱	۱	۰	۰	۰
تفرش.....	۴۱	۲۸	۴	۸	۱
توره.....	۶	۶	۰	۰	۰
جاورسیان.....	۱	۱	۰	۰	۰
خشکرد.....	۹	۸	۱	۰	۰
خمین.....	۷۴	۶۵	۳	۵	۱
خنجین.....	۵	۵	۰	۰	۰
خنداب.....	۰	۰	۰	۰	۰
داودآباد.....	۰	۰	۰	۰	۰
دلیجان.....	۴۳	۳۲	۴	۳	۴
رازقان.....	۱	۱	۰	۰	۰
زاویه.....	۱۲	۱۱	۱	۰	۰
ساروق.....	۶	۶	۰	۰	۰
ساوه.....	۹۲	۷۸	۲	۱۱	۱
شازند.....	۲۸	۲۱	۴	۳	۰
شهباز.....	۱۶	۱۵	۰	۰	۱
غرق آباد.....	۱۸	۱۵	۳	۰	۰
فرمهین.....	۱۷	۱۵	۱	۱	۰
قورچی باشی.....	۲	۱	۱	۰	۰
کارچان.....	۴	۳	۱	۰	۰

۷۴- پروانه‌های احداث ساختمان برحسب مورد استفاده‌ی ساختمان در نقاط شهری استان مرکزی: نیمه‌ی اول ۱۳۹۵ (دنباله)

شهر	جمع	مسکونی	مسکونی و کارگاه توأم	بازرگانی	سایر
کميجان	۲۵	۱۹	۶	۰	۰
مامونیه	۳۹	۲۹	۸	۲	۰
محلات	۴۹	۳۹	۰	۵	۵
مهاجران	۲۲	۳	۰	۱۹	۰
میلاجرد	۱۲	۶	۶	۰	۰
نراق	۴	۳	۰	۰	۱
نوبران	۱۶	۱۲	۲	۲	۰
نیمور	۶	۴	۱	۱	۰
هندودر	۸	۸	۰	۰	۰

مرکز آمار ایران

۷۵- پروانه‌های احداث ساختمان برحسب مورد استفاده‌ی ساختمان در نقاط شهری استان هرمزگان: نیمه‌ی اول ۱۳۹۵

شهر	جمع	مسکونی	مسکونی و کارگاه توأم	بازرگانی	سایر
استان.....	۱۱۸	۶۴۹	۶۸	۱۷	۱۴
ابوموسی	۰	۰	۰	۰	۰
بستک	۳۵	۲۶	۱	۴	۴
بندر جاسک	۶۵	۴۲	۱۲	۱۰	۱
بندر عباس	۱۸۶	۱۴۱	۲۶	۱۷	۲
بندر لنگه	۱۷	۱۲	۱	۳	۱
بیکاء	۷	۷	۰	۰	۰
پارسیان	۲۷	۲۳	۲	۲	۰
تازیان پایین	۲۵	۱۶	۱	۷	۱
تخت	۳	۳	۰	۰	۰
تیور	۱	۱	۰	۰	۰
جناح	۸	۷	۰	۱	۰
چارک	۵	۵	۰	۰	۰
حاجی اباد	۲۴	۱۲	۰	۱۱	۱
خمیر	۹	۶	۱	۲	۰
درگهان	۰	۰	۰	۰	۰
دشتی	۱۸	۱۷	۱	۰	۰
دهبارز	۶۷	۵۸	۲	۶	۱
رویدر	۱۷	۱۵	۰	۱	۱
زیارتعلی	۱۹	۱۲	۰	۷	۰
سردشت	۷	۵	۱	۱	۰
سرگز	۴	۲	۰	۱	۱
سندرک	۱۵	۱۴	۰	۱	۰
سوزا	۰	۰	۰	۰	۰
سیریک	۹	۹	۰	۰	۰

۷۵- پروانه‌های احداث ساختمان برحسب مورد استفاده‌ی ساختمان در نقاط شهری استان هرمزگان: نیمه‌ی اول ۱۳۹۵ (دنباله)

شهر	جمع	مسکونی	مسکونی و کارگاه توأم	بازرگانی	سایر
فارغان	۳	۳	۰	۰	۰
فین	۳۱	۳۱	۰	۰	۰
قشم	۱۴	۲	۶	۶	۰
قلعه قاضی	۲۰	۱۶	۳	۱	۰
کنگ	۱۴	۱۳	۱	۰	۰
کوشکنار	۲۲	۲۲	۰	۰	۰
کیش	۰	۰	۰	۰	۰
کوهستک	۱	۱	۰	۰	۰
گروک	۱۷	۱۷	۰	۰	۰
گوهران	۰	۰	۰	۰	۰
لمزان	۲	۰	۱	۰	۱
میناب	۱۱۵	۱۰۲	۹	۴	۰
هرمز	۲	۲	۰	۰	۰
هشتبندی	۹	۷	۰	۲	۰

مرکز آمار ایران

۷۶- پروانه‌های احداث ساختمان برحسب مورد استفاده‌ی ساختمان در نقاط شهری استان همدان: نیمه‌ی اول ۱۳۹۵

شهر	جمع	مسکونی	مسکونی و کارگاه توأم	بازرگانی	سایر
استان.....	۱۹۱	۷۴۱	۱۱	۴۱	۱۴
آجین.....	۵	۳	۰	۲	۰
ازندریان.....	۹	۸	۰	۱	۰
اسدآباد.....	۲۲	۲۰	۱	۰	۱
برزول.....	۳	۳	۰	۰	۰
بهار.....	۲۴	۲۱	۱	۲	۰
تویسرکان.....	۲۹	۲۲	۵	۱	۱
جورقان.....	۸	۸	۰	۰	۰
جوکار.....	۳	۳	۰	۰	۰
دمق.....	۱۱	۹	۲	۰	۰
رزن.....	۳۴	۲۵	۱	۵	۳
زنگنه.....	۶	۴	۰	۲	۰
سامن.....	۱۶	۱۵	۰	۰	۱
سرکان.....	۳	۲	۰	۱	۰
شیرین سو.....	۴	۴	۰	۰	۰
صالح آباد.....	۱۳	۱۰	۲	۱	۰
فامنین.....	۲۹	۲۹	۰	۰	۰
فرسفج.....	۱	۰	۰	۱	۰
فیروزان.....	۲۴	۱۸	۵	۰	۱
قروه درجزین.....	۳۵	۲۳	۹	۲	۱
قهاوند.....	۱	۱	۰	۰	۰
کبودرآهنگ.....	۵۲	۴۵	۵	۲	۰
گل تپه.....	۵	۳	۱	۱	۰
گیان.....	۱۵	۱۳	۲	۰	۰
لالجین.....	۷۳	۵۱	۱۹	۲	۱
مریانج.....	۲۰	۱۷	۰	۳	۰
ملایر.....	۷۷	۵۹	۱۳	۳	۲
مهاجران.....	۳	۳	۰	۰	۰
نهاوند.....	۵۲	۴۶	۴	۲	۰
همدان.....	۳۱۴	۲۸۳	۱۸	۱۰	۳

۷۷- پروانه‌های احداث ساختمان برحسب مورد استفاده‌ی ساختمان در نقاط شهری استان یزد: نیمه‌ی اول ۱۳۹۵

شهر	جمع	مسکونی	مسکونی و کارگاه توأم	بازرگانی	سایر
استان.....	۹۵۶	۱۱۲	۲۹	۱۰۹	۶
ابرکوه.....	۱۳	۱۱	۰	۱	۱
احمدآباد.....	۱۲	۱۲	۰	۰	۰
اردکان.....	۱۱۸	۱۰۶	۰	۱۲	۰
اشکذر.....	۱۴	۱۲	۰	۲	۰
بافق.....	۱۲۱	۹۶	۴	۲۰	۱
بفرویه.....	۵۳	۵۳	۰	۰	۰
بهباد.....	۴۹	۴۵	۰	۴	۰
تفت.....	۱۸	۱۸	۰	۰	۰
حمیدیا.....	۱۲	۸	۰	۴	۰
خضراآباد.....	۰	۰	۰	۰	۰
زارچ.....	۱۹	۱۹	۰	۰	۰
شاهدیه.....	۶	۶	۰	۰	۰
عقدا.....	۱	۱	۰	۰	۰
مروست.....	۱۱	۸	۰	۲	۱
مهردشت.....	۰	۰	۰	۰	۰
مهریز.....	۵	۰	۰	۵	۰
مید.....	۲۴۵	۲۰۸	۴	۳۳	۰
ندوشن.....	۰	۰	۰	۰	۰
نیر.....	۰	۰	۰	۰	۰
هرات.....	۱۷	۱۶	۰	۱	۰
یزد.....	۲۴۲	۱۹۳	۲۱	۲۵	۳

۷۸- پروانه‌های احداث ساختمان برحسب نوع اسکلت و مصالح عمده‌ی به‌کار رفته در ساختمان در نقاط شهری استان آذربایجان شرقی: نیمه‌ی اول ۱۳۹۵

شهر	جمع	اسکلت فلزی	بتون آرمه	سایر			سایر
				جمع	آجر و آهن	آجر و چوب	
استان.....	۲۶۱۶	۱۷۴	۲۳۲۲	۱۲۰	۱۲۰	۰	۰
آبش احمد.....	۱۹	۶	۶	۷	۷	۰	۰
آذرشهر.....	۴۶	۵	۴۱	۰	۰	۰	۰
آقکند.....	۱۵	۰	۱۵	۰	۰	۰	۰
اچاچی.....	۱۴	۰	۱۴	۰	۰	۰	۰
اسکو.....	۲۱	۰	۲۱	۰	۰	۰	۰
اهر.....	۸۲	۴	۷۸	۰	۰	۰	۰
ایلخچی.....	۵۶	۲	۲۴	۳۰	۳۰	۰	۰
باسمنج.....	۸	۳	۵	۰	۰	۰	۰
بخشایش.....	۱۸	۲	۱۰	۶	۶	۰	۰
بستان آباد.....	۳۱	۱	۳۰	۰	۰	۰	۰
بناب.....	۸۲	۴	۷۸	۰	۰	۰	۰
بناب مرند.....	۰	۰	۰	۰	۰	۰	۰
تبریز.....	۹۷۳	۵۳	۹۲۰	۰	۰	۰	۰
ترک.....	۸	۰	۸	۰	۰	۰	۰
ترکمانچای.....	۱۹	۰	۱۹	۰	۰	۰	۰
تسوج.....	۲۳	۰	۱۱	۱۲	۱۲	۰	۰
تیکمه داش.....	۳	۰	۳	۰	۰	۰	۰
تیمورلو.....	۱۰	۰	۶	۴	۴	۰	۰
جلفا.....	۲۵	۱	۲۴	۰	۰	۰	۰
جوان قلعه.....	۳	۰	۰	۳	۳	۰	۰
خاروانا.....	۲	۰	۰	۲	۲	۰	۰
خامنه.....	۱۰	۲	۸	۰	۰	۰	۰
خداجو(خراجو).....	۱	۰	۱	۰	۰	۰	۰
خسروشاه.....	۴۲	۲	۳۳	۷	۷	۰	۰

۷۸- پروانه‌های احداث ساختمانی برحسب نوع اسکلت و مصالح عمده‌ی به‌کار رفته در ساختمان در نقاط شهری استان آذربایجان شرقی: نیمه‌ی اول ۱۳۹۵ (دنباله)

شهر	جمع	اسکلت فلزی	بتون آرمه	سایر				
				جمع	آجر و آهن	آجر و چوب	بلوک سیمانی	سایر
خمارلو	۱۴	۱	۹	۴	۰	۰	۰	۰
خواجه	۲	۱	۱	۰	۰	۰	۰	۰
دوزدوزان	۷	۰	۷	۰	۰	۰	۰	۰
زرندق	۱۶	۱	۱۳	۲	۰	۰	۰	۰
زنوز	۵	۰	۵	۰	۰	۰	۰	۰
سراب	۹۶	۱۱	۸۵	۰	۰	۰	۰	۰
سردرود	۳۳	۱۸	۱۵	۰	۰	۰	۰	۰
سهند	۴۸	۲	۴۶	۰	۰	۰	۰	۰
سیس	۷	۱	۶	۰	۰	۰	۰	۰
سیه رود	۰	۰	۰	۰	۰	۰	۰	۰
شبستر	۲۸	۰	۲۸	۰	۰	۰	۰	۰
شربیان	۵	۰	۴	۱	۰	۰	۰	۰
شرفخانه	۱۱	۰	۸	۳	۰	۰	۰	۰
شندآباد	۷	۰	۷	۰	۰	۰	۰	۰
صوفیان	۱۷	۱	۱۶	۰	۰	۰	۰	۰
عجب شیر	۱۹۵	۱۸	۱۷۶	۱	۰	۰	۰	۰
قره آغاج	۱۵	۲	۱۳	۰	۰	۰	۰	۰
کشکسرای	۱۱	۱	۸	۲	۰	۰	۰	۰
کلوانق	۱۳	۰	۱۳	۰	۰	۰	۰	۰
کلیبر	۲۵	۳	۱۷	۵	۰	۰	۰	۰
کوزه کنان	۱۸	۱	۱۷	۰	۰	۰	۰	۰
گوگان	۱۱	۰	۱۰	۱	۰	۰	۰	۰
لیلان	۲۱	۰	۲۱	۰	۰	۰	۰	۰
مبارک شهر	۱۲	۰	۱۲	۰	۰	۰	۰	۰
مراغه	۱۳۸	۰	۱۳۸	۰	۰	۰	۰	۰

۷۸- پروانه‌های احداث ساختمان برحسب نوع اسکلت و مصالح عمده‌ی به‌کار رفته در ساختمان در نقاط شهری استان آذربایجان شرقی: نیمه‌ی اول ۱۳۹۵ (دنباله)

شهر	جمع	اسکلت فلزی	بتون آرمه	سایر				
				جمع	آجر و آهن	آجر و چوب	بلوک سیمانی	سایر
مرند	۳۹	۵	۳۳	۱	۱	۰	۰	۰
ملکان	۷۳	۰	۷۳	۰	۰	۰	۰	۰
ممقان	۹	۱	۸	۰	۰	۰	۰	۰
مهربان	۲۱	۸	۱۰	۳	۳	۰	۰	۰
میانه	۶۱	۶	۵۵	۰	۰	۰	۰	۰
نظرکهریزی	۷	۰	۷	۰	۰	۰	۰	۰
هادیشهر	۵۲	۰	۵۲	۰	۰	۰	۰	۰
هریس	۲۴	۴	۸	۱۲	۱۲	۰	۰	۰
هشترود	۲۷	۴	۲۳	۰	۰	۰	۰	۰
هوراند	۱۲	۰	۱	۱۱	۱۱	۰	۰	۰
وایقان	۶	۰	۶	۰	۰	۰	۰	۰
ورزقان	۱۵	۰	۱۵	۰	۰	۰	۰	۰
یامچی	۴	۰	۱	۳	۳	۰	۰	۰

مرکز آمار ایران

۷۹- پروانه‌های احداث ساختمان برحسب نوع اسکلت و مصالح عمده‌ی به‌کار رفته در ساختمان درنقاط شهری استان آذربایجان غربی: نیمه‌ی اول ۱۳۹۵

شهر	جمع	اسکلت فلزی	بتون آرمه	سایر			
				جمع	آجر و آهن	آجر و چوب	بلوک سیمانی
استان.....	۲۹۴۹	۴۵۶	۲۱۰۸	۳۸۵	۳۸۲	۲	۱
آواجیق.....	۴	۱	۰	۳	۳	۰	۰
ارومیه.....	۹۴۰	۱۹	۷۲۸	۱۹۳	۱۹۳	۰	۰
اشنویه.....	۳۴	۱۰	۱۳	۱۱	۱۰	۰	۱
ایواوغلی.....	۸	۳	۱	۴	۴	۰	۰
باروق.....	۱۵	۱	۸	۶	۶	۰	۰
بازرگان.....	۲۹	۷	۲۲	۰	۰	۰	۰
بوکان.....	۳۹۳	۲۶	۳۶۴	۳	۳	۰	۰
پلدشت.....	۳۸	۳۷	۱	۰	۰	۰	۰
پیرانشهر.....	۱۶۶	۳	۱۶۳	۰	۰	۰	۰
تازه شهر.....	۵	۱	۳	۱	۱	۰	۰
تکاب.....	۱۳۸	۱۱	۱۲۵	۲	۲	۰	۰
چهاربرج.....	۴۶	۴	۲۳	۱۹	۱۹	۰	۰
خلیفان.....	۱	۰	۰	۱	۱	۰	۰
خوی.....	۲۰۹	۷۶	۱۳۳	۰	۰	۰	۰
دیزج دیز.....	۱۹	۵	۶	۸	۸	۰	۰
ربط.....	۱۹	۰	۸	۱۱	۱۱	۰	۰
زرآباد.....	۲	۰	۰	۲	۲	۰	۰
سردشت.....	۳۱	۳۰	۱	۰	۰	۰	۰
سرو.....	۲	۰	۲	۰	۰	۰	۰
سلماس.....	۸۴	۰	۸۴	۰	۰	۰	۰
سیلوانه.....	۰	۰	۰	۰	۰	۰	۰
سیمینه.....	۲	۰	۰	۲	۲	۰	۰
سیه چشمه.....	۴۷	۴۴	۲	۱	۱	۰	۰
شاهین دژ.....	۷۰	۴	۶۱	۵	۳	۲	۰

۷۹- پروانه‌های احداث ساختمان برحسب نوع اسکلت و مصالح عمده‌ی به‌کار رفته در ساختمان در نقاط شهری استان آذربایجان غربی: نیمه‌ی اول ۱۳۹۵ (دنباله)

شهر	جمع	اسکلت فلزی	بتون آرمه	سایر				
				جمع	آجر و آهن	آجر و چوب	بلوک سیمانی	سایر
شوط	۱۰۶	۸۳	۲۲	۱	۱	۰	۰	۰
فیرورق	۱۶	۷	۷	۲	۲	۰	۰	۰
قره ضیاءالدین	۸۰	۱۲	۶۸	۰	۰	۰	۰	۰
قطور	۱	۰	۱	۰	۰	۰	۰	۰
قوشچی	۰	۰	۰	۰	۰	۰	۰	۰
کشاورز	۱۲	۰	۱۱	۱	۱	۰	۰	۰
گردکشانه	۱۰	۲	۰	۸	۸	۰	۰	۰
ماکو	۴۸	۴۸	۰	۰	۰	۰	۰	۰
محمدیار	۱۴	۱	۰	۱۳	۱۳	۰	۰	۰
محمودآباد	۱۷	۳	۱۳	۱	۱	۰	۰	۰
مرگنلر	۵	۴	۰	۱	۱	۰	۰	۰
مه‌آباد	۱۷۱	۷	۱۳۷	۲۷	۲۷	۰	۰	۰
میاندوآب	۷۹	۲	۷۷	۰	۰	۰	۰	۰
میرآباد	۰	۰	۰	۰	۰	۰	۰	۰
نازک علیا	۱	۱	۰	۰	۰	۰	۰	۰
نالوس	۳	۰	۳	۰	۰	۰	۰	۰
نقده	۷۵	۳	۱۳	۵۹	۵۹	۰	۰	۰
نوشین	۹	۱	۸	۰	۰	۰	۰	۰

مرکز آمار ایران

۸۰- پروانه‌های احداث ساختمان برحسب نوع اسکلت و مصالح عمده‌ی به‌کار رفته در ساختمان در نقاط شهری استان اردبیل:
نیمه‌ی اول ۱۳۹۵

شهر	جمع	اسکلت فلزی	بتون آرمه	سایر			
				جمع	آجر و آهن	آجر و چوب	بلوک سیمانی
استان.....	۱۲۰۶	۳۴۸	۱۰۳	۵۶	۰	۲	۰
آبی بیگلو.....	۲۵	۲	۲۳	۰	۰	۰	۰
اردبیل.....	۶۵۸	۲۱۳	۴۴۰	۵	۰	۲	۰
اسلام آباد.....	۸	۲	۳	۳	۰	۰	۰
اصلاندوز.....	۱۷	۵	۱۰	۲	۰	۰	۰
بيله سوار.....	۲۶	۰	۲۶	۰	۰	۰	۰
پارس آباد.....	۹۵	۲۹	۵۲	۱۴	۰	۰	۰
تازه کند.....	۳	۰	۳	۰	۰	۰	۰
تازه کندانگوت.....	۱۴	۲	۷	۵	۰	۰	۰
جعفرآباد.....	۱۸	۰	۱۸	۰	۰	۰	۰
خلخال.....	۲۵	۱	۲۴	۰	۰	۰	۰
رضی.....	۲	۰	۱	۱	۰	۰	۰
سرعین.....	۳۱	۵	۲۶	۰	۰	۰	۰
عنبران.....	۱۶	۲	۹	۵	۰	۰	۰
فخرآباد.....	۴	۱	۰	۳	۰	۰	۰
قصابه.....	۲	۲	۰	۰	۰	۰	۰
کلور.....	۱۱	۱	۹	۱	۰	۰	۰
کورايم.....	۳	۱	۲	۰	۰	۰	۰
گرمی.....	۳۷	۲	۳۵	۰	۰	۰	۰
گیوئ.....	۲۰	۷	۶	۷	۰	۰	۰
لاهرود.....	۵	۲	۱	۲	۰	۰	۰
مرادلو.....	۸	۵	۲	۱	۰	۰	۰
مشگین شهر.....	۹۴	۵۰	۴۴	۰	۰	۰	۰
نمین.....	۲۱	۱	۲۰	۰	۰	۰	۰
نیر.....	۳۰	۱۲	۱۶	۲	۰	۰	۰
هشتجین.....	۲۱	۱	۱۸	۲	۰	۰	۰
هیر.....	۱۲	۲	۷	۳	۰	۰	۰

۸۱- پروانه‌های احداث ساختمان برحسب نوع اسکلت و مصالح عمده‌ی به‌کار رفته در ساختمان در نقاط شهری استان اصفهان:
نیمه‌ی اول ۱۳۹۵

شهر	جمع	اسکلت فلزی	بتون آرمه	سایر			
				جمع	آجر و آهن	آجر و چوب	بلوک سیمانی
استان.....	۶۴۳۳	۵۰۵	۵۶۵۴	۲۷۴	۲۶۵	۹	۰
آران و بیدگل.....	۱۸۹	۳۴	۳۲	۱۲۳	۱۲۰	۳	۰
ابریشم.....	۲۹	۰	۲۹	۰	۰	۰	۰
ابوزیدآباد.....	۱۹	۱۹	۰	۰	۰	۰	۰
اردستان.....	۲۴	۰	۲۴	۰	۰	۰	۰
اژیه.....	۶	۰	۶	۰	۰	۰	۰
اصغراآباد.....	۱۴	۱	۱۳	۰	۰	۰	۰
اصفهان.....	۱۹۹۱	۰	۱۹۹۱	۰	۰	۰	۰
افوس.....	۱۹	۰	۱۹	۰	۰	۰	۰
انارک.....	۲	۰	۲	۰	۰	۰	۰
ایمانشهر.....	۲۰	۰	۲۰	۰	۰	۰	۰
بادرود.....	۲۱	۵	۱۶	۰	۰	۰	۰
باغ بهادران.....	۲۵	۰	۲۵	۰	۰	۰	۰
باغشاد.....	۷	۰	۷	۰	۰	۰	۰
بافران.....	۶	۰	۶	۰	۰	۰	۰
برزک.....	۱۰	۴	۱	۵	۵	۰	۰
برف انبار.....	۱۴	۳	۱۱	۰	۰	۰	۰
بهاران شهر.....	۱۹	۱	۱۸	۰	۰	۰	۰
بهارستان.....	۱۶۵	۰	۱۶۵	۰	۰	۰	۰
بویین ومیاندشت.....	۱۵	۰	۱۵	۰	۰	۰	۰
پیربکران.....	۲۲	۸	۱۴	۰	۰	۰	۰
تودشک.....	۱۱	۰	۱۱	۰	۰	۰	۰
تیران.....	۲۸	۰	۲۸	۰	۰	۰	۰
جندق.....	۵	۰	۰	۵	۵	۰	۰
جوزدان.....	۷	۰	۷	۰	۰	۰	۰

۸۱- پروانه‌های احداث ساختمان برحسب نوع اسکلت و مصالح عمده‌ی به‌کار رفته در ساختمان در نقاط شهری استان اصفهان:
نیمه‌ی اول ۱۳۹۵ (دنباله)

شهر	جمع	اسکلت فلزی	بتون آرمه	سایر				
				جمع	آجر و آهن	آجر و چوب	بلوک سیمانی	سایر
جوشقان قالی	۲۲	۵	۱۷
چادگان	۷۲	۵	۶۷
چرمهین	۱۷	۰	۱۷
چمگردان	۳۱	۰	۳۱
حبیب آباد	۳۲	۱	۳۱
حسن آباد	۱۳	۰	۱۳
حنا	۴	۰	۴
خالدآباد	۴	۰	۴
خمینی شهر	۲۷۱	۰	۲۷۱
خوانسار	۵۹	۱۷	۴۲
خور	۹۲	۴	۸۸
خورزوق	۱۱۷	۰	۱۱۷
داران	۳۶	۰	۳۶
دامنه	۹	۲	۷
درچه	۸۰	۰	۸۰
دستگرد	۳۴	۰	۳۴
دهاقان	۲۲	۰	۲۲
دهق	۷	۰	۷
دولت آباد	۱۲۸	۳۹	۸۹
دیزیچه	۲۱	۱	۲۰
رزوه	۱۱	۴	۷
رضوانشهر	۲۸	۰	۲۸
زازران	۱۲	۰	۱۲
زاینده رود	۲۴	۰	۲۴
زرین شهر	۷۱	۰	۷۱

۸۱- پروانه‌های احداث ساختمان برحسب نوع اسکلت و مصالح عمده‌ی به‌کار رفته در ساختمان در نقاط شهری استان اصفهان:
نیمه‌ی اول ۱۳۹۵ (دنباله)

شهر	جمع	اسکلت فلزی	بتون آرمه	سایر				
				جمع	آجر و آهن	آجر و چوب	بلوک سیمانی	سایر
زواره	۳۱	۱	۳۰	۰	۰	۰	۰	۰
زیار	۱۵	۰	۱۵	۰	۰	۰	۰	۰
زیباشهر	۲۳	۱	۱۲	۱۰	۰	۰	۰	۰
سجزی	۹	۱	۸	۰	۰	۰	۰	۰
سده لنجان	۳۹	۰	۳۹	۰	۰	۰	۰	۰
سفیدشهر	۴	۰	۱	۳	۰	۰	۰	۰
سمیرم	۵۰	۰	۴۹	۱	۰	۰	۰	۰
سین	۳	۰	۳	۰	۰	۰	۰	۰
شاپورآباد	۱	۰	۱	۰	۰	۰	۰	۰
شاهین شهر	۳۴۷	۰	۳۴۷	۰	۰	۰	۰	۰
شهرضا	۱۴۹	۲	۱۴۷	۰	۰	۰	۰	۰
طالخنچه	۲۹	۰	۲۹	۰	۰	۰	۰	۰
طرق رود	۳۱	۸	۲۳	۰	۰	۰	۰	۰
عسگران	۱۶	۰	۱۶	۰	۰	۰	۰	۰
علویجه	۲۰	۰	۲۰	۰	۰	۰	۰	۰
فرخی	۱۲	۰	۶	۶	۰	۰	۰	۰
فریدونشهر	۵۰	۳	۴۷	۰	۰	۰	۰	۰
فلاورجان	۴۹	۱	۴۸	۰	۰	۰	۰	۰
فولادشهر	۲۳	۱	۲۲	۰	۰	۰	۰	۰
قمصر	۱۶	۱۱	۵	۰	۰	۰	۰	۰
قهماورستان	۱۸	۰	۱۳	۵	۰	۰	۵	۰
قهدریجان	۱۲۰	۲	۱۱۴	۴	۰	۰	۰	۰
کاشان	۳۳۵	۲۰۹	۳۳	۹۳	۰	۰	۰	۰
کامو و چوگان	۶	۱	۵	۰	۰	۰	۰	۰
کرکوند	۱۳	۰	۱۳	۰	۰	۰	۰	۰

۸۱- پروانه‌های احداث ساختمان برحسب نوع اسکلت و مصالح عمده‌ی به‌کار رفته در ساختمان در نقاط شهری استان اصفهان:
نیمه‌ی اول ۱۳۹۵ (دنباله)

شهر	جمع	اسکلت فلزی	بتون آرمه	سایر				
				جمع	آجر و آهن	آجر و چوب	بلوک سیمانی	سایر
کلیشادوسودرجان	۷۰	۱	۶۹
کمشچه	۳۵	.	۳۵
کمه	۱	.	.	۱
کهریزسنگ	۱۲	.	۱۲
کوشک	۲۹	.	۲۹
کوهپایه	۲۹	.	۲۹
گرگاب	۶۳	.	۶۳
گزرخوار	۵۴	.	۵۴
گلیایگان	۷۳	۴۰	۳۲	۱
گلدشت	۱۷	.	۱۷
گلشن	۹	.	۹
گلشهر	۱۷	۹	۷	۱
گوگد	۶	۳	۳
لای بید	۲	.	۲
مبارکه	۱۲۲	.	۱۲۲
مجلسی	۱۲	.	۱۲
محمدآباد	۱۱	.	۱۱
مشکات	۱۰	۱۰
منظریه	۱۶	.	۱۶
مهاباد	۱۶	.	۱۶
میمه	۸	.	۸
نابین	۳۹	۱	۳۸
نجف آباد	۲۷۳	۱	۲۷۲
نصرآباد	۲۱	.	۲۱
نطنز	۲۳	۶	۱۷

۸۱- پروانه‌های احداث ساختمان برحسب نوع اسکلت و مصالح عمده‌ی به‌کار رفته در ساختمان در نقاط شهری استان اصفهان:
نیمه‌ی اول ۱۳۹۵ (دنباله)

شهر	جمع	اسکلت فلزی	بتون آرمه	سایر			
				جمع	آجر و آهن	آجر و چوب	بلوک سیمانی
نوش آباد	۱۵	۰	۰	۱۵	۰	۰	۰
نیاسر	۴۰	۴۰	۰	۰	۰	۰	۰
نیک آباد	۱۱	۰	۱۱	۰	۰	۰	۰
هرند	۱۷	۰	۱۷	۰	۰	۰	۰
ورزنه	۲۵	۰	۲۵	۰	۰	۰	۰
ورنامخواست	۵۴	۰	۵۴	۰	۰	۰	۰
وزوان	۸	۰	۸	۰	۰	۰	۰
ونک	۱	۰	۰	۱	۰	۱	۰

مرکز آمار ایران

۸۲- پروانه‌های احداث ساختمان برحسب نوع اسکلت و مصالح عمده‌ی به‌کار رفته در ساختمان در نقاط شهری استان البرز:
نیمه‌ی اول ۱۳۹۵

شهر	جمع	اسکلت فلزی	بتون آرمه	سایر				
				جمع	آجر و آهن	آجر و چوب	بلوک سیمانی	سایر
استان.....	۷۵۷	۷۴	۶۸۳
آسارا.....	۴	۳	۱
اشتهارد.....	۳۸	۲	۳۶
تنکمان.....	۷	۴	۳
چهارباغ.....	۹	۶	۳
شهر جدید هشتگرد.....	۳۵	۰	۳۵
طالقان.....	۵	۲	۳
فردیس.....	۴۲۱	۰	۴۲۱
کمال شهر.....	۱۷	۳	۱۴
کوهسار.....	۱۳	۸	۵
گرمدره.....	۱۶	۱	۱۵
گلسار.....	۳	۰	۳
ماه‌دشت.....	۵	۱	۴
محمدشهر.....	۳۰	۰	۳۰
مشکین دشت.....	۴۹	۱۲	۳۷
نظرآباد.....	۹۰	۳۱	۵۹
هشتگرد.....	۱۵	۱	۱۴

مرکز آمار ایران

۸۴- پروانه‌های احداث ساختمان برحسب نوع اسکلت و مصالح عمده‌ی به‌کار رفته در ساختمان در نقاط شهری استان ایلام: نیمه‌ی اول ۱۳۹۵

شهر	جمع	اسکلت فلزی	بتون آرمه	سایر			سایر
				جمع	آجر و آهن	آجر و چوب	
استان.....	۷۳۱	۲۵	۲۵۱	۴۴۱	۴۴۷	۱	۰
آبدانان	۱۵۴	۱	۱۷	۱۳۶	۱۳۶	۰	۰
آسمان آباد	۴	۰	۰	۴	۴	۰	۰
ارکواز	۶۶	۰	۰	۶۶	۶۶	۰	۰
ایلام	۲۱۸	۱۰	۲۰۰	۸	۸	۰	۰
ایوان	۲۰	۰	۰	۲۰	۲۰	۰	۰
بدره	۱	۰	۱	۰	۰	۰	۰
بلاوه	۰	۰	۰	۰	۰	۰	۰
پهله	۲۰	۰	۰	۲۰	۲۰	۰	۰
توحید	۲	۰	۰	۲	۲	۰	۰
چوار	۴	۰	۱	۳	۳	۰	۰
دره شهر	۲۴	۶	۱۸	۰	۰	۰	۰
دلگشا	۲	۱	۱	۰	۰	۰	۰
دهلران	۷۱	۳	۵	۶۳	۶۳	۰	۰
زرنه	۱	۰	۱	۰	۰	۰	۰
سراب باغ	۴۷	۰	۳	۴۴	۴۴	۰	۰
سرابله	۱۰	۲	۴	۴	۴	۰	۰
شیاب	۲	۰	۲	۰	۰	۰	۰
صالح آباد	۳	۰	۳	۰	۰	۰	۰
لومار	۱۰	۲	۰	۸	۸	۰	۰
ماژین	۰	۰	۰	۰	۰	۰	۰
مهر	۰	۰	۰	۰	۰	۰	۰
مهران	۲۲	۰	۰	۲۲	۲۲	۰	۰
مورمورئ	۲۸	۰	۰	۲۸	۲۷	۱	۰
موسیان	۱	۰	۰	۱	۱	۰	۰
میمه	۲۱	۰	۲	۱۹	۱۹	۰	۰

۸۴- پروانه‌های احداث ساختمان برحسب نوع اسکلت و مصالح عمده‌ی به‌کار رفته در ساختمان در نقاط شهری استان بوشهر: نیمه‌ی اول ۱۳۹۵

شهر	جمع	اسکلت فلزی	بتون آرمه	سایر			سایر
				جمع	آجر و آهن	آجر و چوب	
استان.....	۱۵۶۷	۱۶	۹۷۵	۵۷۶	۲۴۷	۱	۳۲۸
آب پخش	۷۰	۱	۰	۶۹	۰	۰	۶۹
آباد	۱۴	۰	۰	۱۴	۰	۰	۱۴
آبدان	۳۶	۰	۰	۳۶	۰	۰	۳۶
امام حسن	۱۰	۰	۰	۱۰	۰	۰	۰
انارستان	۸	۰	۰	۸	۰	۰	۸
اهرم	۳۴	۰	۸	۲۶	۲۶	۰	۰
بادوله	۱۳	۰	۰	۱۳	۱۳	۰	۰
بrazجان	۱۷۴	۷	۱۲۰	۴۷	۴۲	۱	۴
بردخون	۳۵	۰	۴	۳۱	۳۱	۰	۰
بردستان	۳۱	۰	۳۱	۰	۰	۰	۰
بندر دیر	۱۱۴	۰	۱۱۴	۰	۰	۰	۰
بندر دیلم	۴۳	۲	۳۳	۸	۸	۰	۰
بندر ریگ	۴	۰	۰	۴	۴	۰	۰
بندرکنگان	۱۸۹	۰	۱۰۰	۸۹	۲۶	۰	۶۳
بندرگناوه	۹۴	۱	۴۷	۴۶	۴۶	۰	۰
بنک	۲۴	۰	۲۴	۰	۰	۰	۰
بوشکان	۶	۰	۱	۵	۰	۰	۵
بوشهر	۱۶۱	۲	۱۵۹	۰	۰	۰	۰
تنگ ارم	۲	۰	۰	۲	۰	۰	۲
جم	۴۲	۰	۴۲	۰	۰	۰	۰
چفادک	۴۶	۱	۴۵	۰	۰	۰	۰
خارک	۶	۲	۴	۰	۰	۰	۰
خورموج	۴۳	۰	۴۳	۰	۰	۰	۰
دالکی	۱۱	۰	۳	۸	۵	۰	۳

۸۴- پروانه‌های احداث ساختمان برحسب نوع اسکلت و مصالح عمده‌ی به‌کار رفته در ساختمان در نقاط شهری استان بوشهر:
نیمه‌ی اول ۱۳۹۵ (دنباله)

شهر	جمع	اسکلت فلزی	بتون آرمه	سایر				
				جمع	آجر و آهن	آجر و چوب	بلوک سیمانی	سایر
دلوار	۲۹	۰	۰	۲۹	۰	۰	۲۹	۰
دوراهک	۱۸	۰	۱۸	۰	۰	۰	۰	۰
ریز	۱۷	۰	۰	۱۷	۱	۰	۱۶	۰
سعد آباد	۲۷	۰	۲۷	۰	۰	۰	۰	۰
سیراف	۱۰	۰	۲	۸	۰	۰	۸	۰
شبانکاره	۳۴	۰	۰	۳۴	۳۴	۰	۰	۰
شنبه	۱	۰	۰	۱	۰	۰	۱	۰
عالی شهر	۱۴	۰	۱۴	۰	۰	۰	۰	۰
عسلویه	۶۷	۰	۶۷	۰	۰	۰	۰	۰
کاکی	۳۶	۰	۰	۳۶	۰	۰	۳۶	۰
کلمه	۷	۰	۰	۷	۱	۰	۶	۰
نخل تقی	۶۸	۰	۶۸	۰	۰	۰	۰	۰
وحدتیه	۲۹	۰	۱	۲۸	۰	۰	۲۸	۰

مرکز آمار ایران

۸۵- پروانه‌های احداث ساختمان برحسب نوع اسکلت و مصالح عمده‌ی به‌کار رفته در ساختمان در نقاط شهری استان تهران: نیمه‌ی اول ۱۳۹۵

شهر	جمع	اسکلت فلزی	بتون آرمه	سایر			
				جمع	آجر و آهن	آجر و چوب	بلوک سیمانی
استان.....	۲۵۰۴	۷۳۳	۱۷۷۰	۱	۰	۱	۰
آبسرده.....	۱۴	۶	۸	۰	۰	۰	۰
آبعلی.....	۲	۱	۱	۰	۰	۰	۰
احمد آباد مستوفی.....	۰	۰	۰	۰	۰	۰	۰
ارجمند.....	۲۱	۱	۲۰	۰	۰	۰	۰
اسلام شهر.....	۴۲۸	۴۸	۳۹۰	۰	۰	۰	۰
اندیشه.....	۶۷	۰	۶۷	۰	۰	۰	۰
باغستان.....	۸۵	۱۸	۶۷	۰	۰	۰	۰
باقرشهر.....	۴۶	۳۰	۱۶	۰	۰	۰	۰
بومهن.....	۴	۱	۳	۰	۰	۰	۰
پاکدشت.....	۶۳	۱۸	۴۵	۰	۰	۰	۰
پردیس.....	۴۰	۱۵	۲۵	۰	۰	۰	۰
پرند.....	۳۶	۲۴	۱۲	۰	۰	۰	۰
پیشوا.....	۲۱	۸	۱۳	۰	۰	۰	۰
تجریش.....	۰	۰	۰	۰	۰	۰	۰
تهران.....	۰	۰	۰	۰	۰	۰	۰
جوادآباد.....	۱۰	۱۰	۰	۰	۰	۰	۰
چهاردانگه.....	۲۱	۳	۱۸	۰	۰	۰	۰
حسن آباد.....	۵۵	۲۳	۳۲	۰	۰	۰	۰
دماونده.....	۲۱۴	۱۲۲	۹۲	۰	۰	۰	۰
رباطکریم.....	۹۴	۱۰	۸۴	۰	۰	۰	۰
رودهن.....	۲۴	۸	۱۶	۰	۰	۰	۰
ری.....	۰	۰	۰	۰	۰	۰	۰

۸۵- پروانه‌های احداث ساختمان برحسب نوع اسکلت و مصالح عمده‌ی به‌کار رفته در ساختمان در نقاط شهری استان تهران: نیمه‌ی اول ۱۳۹۵ (دنباله)

شهر	جمع	اسکلت فلزی	بتون آرمه	سایر				
				جمع	آجر و آهن	آجر و چوب	بلوک سیمانی	سایر
شاهدشهر	۱۸	۱	۱۷
شریف آباد	۱۷	۹	۸
شمشک	۶	۴	۲
شهریار	۲۰۱	۰	۲۰۱
صالحیه	۸۱	۲۰	۶۱
صباشهر	۱۷	۰	۱۷
صفادشت	۴۵	۶	۳۹
فردوسیه	۲۶	۰	۲۶
فرون آباد	۳	۲	۱
فشم	۲۱	۱۳	۸
فیروزکوه	۴۲	۸	۳۴
قدس	۱۸۷	۵۳	۱۳۴
قرچک	۹۹	۳۶	۶۳
کهریزک	۳۸	۱۶	۲۲
کیلان	۳۳	۲۰	۱۳
گلستان	۸۸	۴۵	۴۳
لواسان	۵۴	۵۳	۰	۱	.	.	۱	.
ملارد	۳۷	۱۹	۱۸
نسیم شهر	۱۱۸	۵۶	۶۲
نصیرشهر	۳۹	۳	۳۶
وحیدیه	۲۶	۶	۲۰
ورامین	۵۳	۱۷	۳۶

۸۶- پروانه‌های احداث ساختمان برحسب نوع اسکلت و مصالح عمده‌ی به‌کار رفته در ساختمان در نقاط شهری استان چهارمحال و بختیاری: نیمه‌ی اول ۱۳۹۵

شهر	جمع	اسکلت فلزی	بتون آرمه	سایر				
				جمع	آجر و آهن	آجر و چوب	بلوک سیمانی	سایر
استان.....	۹۳۶	۲	۷۱۹	۲۱۵	۲۱۲	۰	۳	۰
آلونی.....	۲۳	۰	۲۳	۰	۰	۰	۰	۰
اردل.....	۳۶	۰	۲۸	۸	۸	۰	۰	۰
باباحیدر.....	۲۶	۰	۲۶	۰	۰	۰	۰	۰
بازفت.....	۷	۰	۶	۱	۰	۰	۱	۰
بروجن.....	۶۸	۰	۶۸	۰	۰	۰	۰	۰
بلداجی.....	۳۶	۱	۳۵	۰	۰	۰	۰	۰
بن.....	۱۱	۰	۰	۱۱	۱۱	۰	۰	۰
پردنجان.....	۶	۰	۶	۰	۰	۰	۰	۰
جونقان.....	۱۷	۰	۰	۱۷	۱۶	۰	۱	۰
چلگرد.....	۶	۰	۰	۶	۶	۰	۰	۰
چلیچه.....	۲	۰	۲	۰	۰	۰	۰	۰
دستنا.....	۸	۰	۵	۳	۳	۰	۰	۰
دشتک.....	۳	۰	۳	۰	۰	۰	۰	۰
سامان.....	۲۳	۰	۲۳	۰	۰	۰	۰	۰
سرخون.....	۱	۰	۱	۰	۰	۰	۰	۰
سردشت.....	۰	۰	۰	۰	۰	۰	۰	۰
سفیددشت.....	۱۰	۰	۱۰	۰	۰	۰	۰	۰
سودجان.....	۱۶	۰	۱۶	۰	۰	۰	۰	۰
سورشجان.....	۱۹	۰	۱	۱۸	۱۸	۰	۰	۰
شلمزار.....	۱۷	۰	۱۷	۰	۰	۰	۰	۰
شهرکرد.....	۲۱۵	۰	۲۱۵	۰	۰	۰	۰	۰
صمصامی.....	۲	۰	۰	۲	۱	۰	۱	۰
طاقانک.....	۷	۰	۳	۴	۴	۰	۰	۰
فارسان.....	۶۸	۰	۰	۶۸	۶۸	۰	۰	۰

۸۶- پروانه‌های احداث ساختمان برحسب نوع اسکلت و مصالح عمده‌ی به‌کار رفته در ساختمان در نقاط شهری استان چهارمحال و بختیاری: نیمه‌ی اول ۱۳۹۵ (دنباله)

شهر	جمع	اسکلت فلزی	بتون آرمه	سایر				
				جمع	آجر و آهن	آجر و چوب	بلوک سیمانی	سایر
فرادبند	۳۳	۰	۳۳	۰	۰	۰	۰	۰
فرخ شهر	۵۱	۱	۴۳	۷	۰	۰	۰	۰
کیان	۱۸	۰	۱۸	۰	۰	۰	۰	۰
کاج	۶	۰	۰	۶	۰	۰	۰	۰
گندمان	۱۹	۰	۱۹	۰	۰	۰	۰	۰
گهرو	۱۸	۰	۰	۱۸	۰	۰	۰	۰
گوجان	۱۴	۰	۱۴	۰	۰	۰	۰	۰
لردگان	۴۶	۰	۰	۴۶	۰	۰	۰	۰
مال خلیفه	۲۳	۰	۲۳	۰	۰	۰	۰	۰
منج	۰	۰	۰	۰	۰	۰	۰	۰
ناغان	۹	۰	۹	۰	۰	۰	۰	۰
نافچ	۳	۰	۳	۰	۰	۰	۰	۰
نقنه	۳۷	۰	۳۷	۰	۰	۰	۰	۰
هارونی	۵	۰	۵	۰	۰	۰	۰	۰
هفشجان	۲۳	۰	۲۳	۰	۰	۰	۰	۰
وردنجان	۴	۰	۴	۰	۰	۰	۰	۰

مرکز آمار ایران

۸۷- پروانه‌های احداث ساختمان برحسب نوع اسکلت و مصالح عمده‌ی به‌کار رفته در ساختمان در نقاط شهری استان خراسان جنوبی: نیمه‌ی اول ۱۳۹۵

شهر	جمع	اسکلت فلزی	بتون آرمه	سایر			
				جمع	آجر و آهن	آجر و چوب	بلوک سیمانی
استان.....	۶۰۵	۵۴۳	۳۵	۲۷	۲۶	۱	۰
آرین شهر.....	۴	۳	۰	۱	۰	۰	۰
آیسک.....	۱۳	۱۳	۰	۰	۰	۰	۰
ارسک.....	۴	۴	۰	۰	۰	۰	۰
اسدیه.....	۳	۳	۰	۰	۰	۰	۰
اسفدن.....	۱۲	۱۲	۰	۰	۰	۰	۰
اسلامیه.....	۹	۸	۱	۰	۰	۰	۰
بشرویه.....	۱۸	۷	۱۱	۰	۰	۰	۰
بیرجند.....	۱۴۲	۱۲۳	۱۹	۰	۰	۰	۰
حاجی آباد.....	۱۴	۱۴	۰	۰	۰	۰	۰
خضری دشت بیاض.....	۷	۷	۰	۰	۰	۰	۰
خوسف.....	۴	۴	۰	۰	۰	۰	۰
دیپوک.....	۱	۰	۰	۱	۱	۰	۰
زهان.....	۳	۳	۰	۰	۰	۰	۰
سرایان.....	۱۷	۱۷	۰	۰	۰	۰	۰
سربیشه.....	۱۰	۱۰	۰	۰	۰	۰	۰
سه قلعه.....	۱۶	۱۶	۰	۰	۰	۰	۰
شوسف.....	۰	۰	۰	۰	۰	۰	۰
طبس.....	۹۹	۷۶	۰	۲۳	۲۳	۰	۰
طبس مسینا.....	۳	۱	۰	۲	۲	۰	۰
عشق آباد.....	۳	۳	۰	۰	۰	۰	۰
فردوس.....	۴۰	۳۹	۱	۰	۰	۰	۰
قائن.....	۱۵۶	۱۵۶	۰	۰	۰	۰	۰
قهستان.....	۳	۳	۰	۰	۰	۰	۰
گزیک.....	۰	۰	۰	۰	۰	۰	۰
محمدشهر.....	۰	۰	۰	۰	۰	۰	۰
مود.....	۹	۹	۰	۰	۰	۰	۰
نهبندان.....	۱۱	۸	۳	۰	۰	۰	۰
نیمبلوک.....	۴	۴	۰	۰	۰	۰	۰

۸۸- پروانه‌های احداث ساختمان برحسب نوع اسکلت و مصالح عمده‌ی به‌کار رفته در ساختمان در نقاط شهری استان خراسان رضوی: نیمه‌ی اول ۱۳۹۵

شهر	جمع	اسکلت فلزی	بتون آرمه	سایر				
				جمع	آجر و آهن	آجر و چوب	بلوک سیمانی	سایر
استان.....	۳۴۷۶	۳۱۷۷	۱۳۴	۶۵	۴۰	۰	۲۵	۰
احمدآبادصولت.....	۲	۲	۰	۰	۰	۰	۰	۰
انابد.....	۷	۷	۰	۰	۰	۰	۰	۰
باجگیران.....	۰	۰	۰	۰	۰	۰	۰	۰
باخرز.....	۱۶	۱۶	۰	۰	۰	۰	۰	۰
بار.....	۳	۳	۰	۰	۰	۰	۰	۰
بایک.....	۰	۰	۰	۰	۰	۰	۰	۰
بجستان.....	۱۷	۱۵	۲	۰	۰	۰	۰	۰
بردسکن.....	۵۹	۵۹	۰	۰	۰	۰	۰	۰
بیدخت.....	۱۲	۱۲	۰	۰	۰	۰	۰	۰
تایباد.....	۳۱	۳۱	۰	۰	۰	۰	۰	۰
تربت جام.....	۸۷	۸۷	۰	۰	۰	۰	۰	۰
تربت حیدریه.....	۱۱۲	۱۱۲	۰	۰	۰	۰	۰	۰
جغتای.....	۲۱	۲۰	۱	۰	۰	۰	۰	۰
جنگل.....	۱۲	۱۲	۰	۰	۰	۰	۰	۰
چاپشلو.....	۵	۴	۰	۱	۰	۰	۰	۰
چکنه.....	۳	۳	۰	۰	۰	۰	۰	۰
چناران.....	۷۶	۷۶	۰	۰	۰	۰	۰	۰
خرو.....	۱۳	۱۲	۱	۰	۰	۰	۰	۰
خلیل آباد.....	۳۶	۳۶	۰	۰	۰	۰	۰	۰
خواف.....	۱۱۵	۱۱۴	۱	۰	۰	۰	۰	۰
داورزن.....	۶	۶	۰	۰	۰	۰	۰	۰
درگز.....	۵۶	۵۶	۰	۰	۰	۰	۰	۰
درود.....	۱۰	۱۰	۰	۰	۰	۰	۰	۰
دولت آباد.....	۴۱	۳۹	۲	۰	۰	۰	۰	۰

۸۸- پروانه‌های احداث ساختمان برحسب نوع اسکلت و مصالح عمده‌ی به‌کار رفته در ساختمان در نقاط شهری استان خراسان رضوی: نیمه‌ی اول ۱۳۹۵ (دنباله)

شهر	جمع	اسکلت فلزی	بتون آرمه	سایر				
				جمع	آجر و آهن	آجر و چوب	بلوک سیمانی	سایر
رباط سنگ	۴	۴	۰	۰	۰	۰	۰	۰
رشتخوار	۱۳	۱۳	۰	۰	۰	۰	۰	۰
رضویه	۷	۷	۰	۰	۰	۰	۰	۰
روداب	۶	۶	۰	۰	۰	۰	۰	۰
ریوش	۶	۶	۰	۰	۰	۰	۰	۰
سبزوار	۷۷	۷۷	۰	۰	۰	۰	۰	۰
سرخس	۳۵	۲۴	۰	۱۱	۱۱	۰	۰	۰
سفیدسنگ	۳	۳	۰	۰	۰	۰	۰	۰
سلامی	۱۶	۱۵	۱	۰	۰	۰	۰	۰
سلطان آباد	۱۳	۱۳	۰	۰	۰	۰	۰	۰
سنگان	۳۰	۱۳	۰	۱۷	۱۷	۰	۰	۰
شادمهر	۱۲	۵	۰	۷	۷	۰	۰	۰
شاندیز	۵۹	۵۹	۰	۰	۰	۰	۰	۰
ششتمد	۴	۴	۰	۰	۰	۰	۰	۰
شهرآباد	۳	۳	۰	۰	۰	۰	۰	۰
شهرزو	۱۳	۱۱	۰	۲	۲	۰	۰	۰
صالح آباد	۵	۳	۲	۰	۰	۰	۰	۰
طرقبه	۶۲	۳۲	۳	۲۷	۲	۲۵	۰	۰
عشق آباد	۵	۵	۰	۰	۰	۰	۰	۰
فرهادگرد	۲۳	۲۳	۰	۰	۰	۰	۰	۰
فریمان	۳۷	۳۰	۷	۰	۰	۰	۰	۰
فیروزه	۱۲	۱۰	۲	۰	۰	۰	۰	۰
فیض آباد	۳۱	۳۱	۰	۰	۰	۰	۰	۰
قاسم آباد	۱۱	۱۰	۱	۰	۰	۰	۰	۰
قدمگاه	۳۰	۳۰	۰	۰	۰	۰	۰	۰

۸۸- پروانه‌های احداث ساختمان برحسب نوع اسکلت و مصالح عمده‌ی به‌کار رفته در ساختمان در نقاط شهری استان خراسان رضوی: نیمه‌ی اول ۱۳۹۵ (دنباله)

شهر	جمع	اسکلت فلزی	بتون آرمه	سایر				
				جمع	آجر و آهن	آجر و چوب	بلوک سیمانی	سایر
قلندراباد	۶	۶	۰	۰	۰	۰	۰	۰
قوچان	۱۰۷	۹۹	۸	۰	۰	۰	۰	۰
کاخک	۱۲	۱۲	۰	۰	۰	۰	۰	۰
کاریز	۵	۵	۰	۰	۰	۰	۰	۰
کاشمر	۹۳	۹۳	۰	۰	۰	۰	۰	۰
کدکن	۱۶	۱۶	۰	۰	۰	۰	۰	۰
کلات	۱۵	۱۵	۰	۰	۰	۰	۰	۰
کندر	۱۱	۱۱	۰	۰	۰	۰	۰	۰
گلبهار	۸۱	۸۱	۰	۰	۰	۰	۰	۰
گلمکان	۱۳	۱۳	۰	۰	۰	۰	۰	۰
گناباد	۵۶	۵۶	۰	۰	۰	۰	۰	۰
لطف آباد	۳	۳	۰	۰	۰	۰	۰	۰
مزدآوند	۲	۲	۰	۰	۰	۰	۰	۰
مشهد	۱۴۱۸	۱۳۹۱	۲۷	۰	۰	۰	۰	۰
مشهدریزه	۸	۸	۰	۰	۰	۰	۰	۰
ملک آباد	۱۳	۱۳	۰	۰	۰	۰	۰	۰
نشتیفان	۸	۸	۰	۰	۰	۰	۰	۰
نصرآباد	۷	۷	۰	۰	۰	۰	۰	۰
نقاب	۴۶	۴۶	۰	۰	۰	۰	۰	۰
نوخندان	۱۰	۱۰	۰	۰	۰	۰	۰	۰
نیشابور	۱۶۵	۹۵	۷۰	۰	۰	۰	۰	۰
نیل شهر	۷	۷	۰	۰	۰	۰	۰	۰
همت آباد	۲	۲	۰	۰	۰	۰	۰	۰
یونسی	۱۵	۹	۶	۰	۰	۰	۰	۰

۸۹- پروانه‌های احداث ساختمان برحسب نوع اسکلت و مصالح عمده‌ی به‌کار رفته در ساختمان در نقاط شهری استان خراسان شمالی: نیمه‌ی اول ۱۳۹۵

شهر	جمع	اسکلت فلزی	بتون آرمه	سایر			سایر
				جمع	آجر و آهن	آجر و چوب	
استان.....	۷۰۸	۹۹	۵۷۸	۳۱	۳۱	.	.
آشخانه.....	۷۷	۱۴	۶۲	۱	۱	.	.
آوا.....	۷	۳	۴
اسفراین.....	۹۳	۱۲	۸۱
ایور.....	۱۰	۰	۱۰
بجنورد.....	۱۹۷	۱۳	۱۸۴
پیش قلعه.....	۶	۵	۱
تیتکانلو.....	۹	۶	۳
جاجرم.....	۱۰	۰	۶	۴	۴	.	.
چناران شهر.....	۷	۱	۶
حصار گرمخان.....	۰	۰	۰
درق.....	۱۸	۱	۱۷
راز.....	۱۲	۰	۱۲
زیارت.....	۷	۰	۷
سنخواست.....	۳	۰	۳
شوقان.....	۱۵	۳	۱۰	۲	۲	.	.
شیروان.....	۱۸۷	۳۷	۱۵۰
صفی آباد.....	۹	۲	۷
فاروج.....	۲۵	۰	۱	۲۴	۲۴	.	.
قاضی.....	۳	۱	۲
قوشخانه.....	۲	۰	۲
گرمه.....	۱۱	۱	۱۰
لوجلی.....	۰	۰	۰

۹۰- پروانه‌های احداث ساختمان برحسب نوع اسکلت و مصالح عمده‌ی به‌کار رفته در ساختمان در نقاط شهری استان خوزستان: نیمه‌ی اول ۱۳۹۵

شهر	جمع	اسکلت فلزی	بتون آرمه	سایر			سایر
				جمع	آجر و آهن	آجر و چوب	
استان.....	۳۵۸۱	۲۵۸	۱۱۹۱	۲۱۳۲	۲۰۱۰	۴۳	۷۹
آبادان.....	۲۸۱	۷۴	۰	۲۰۷	۲۰۶	۱	۰
آبژدان.....	۶	۱	۰	۵	۵	۰	۰
آزادی.....	۶	۰	۰	۶	۶	۰	۰
آغاجاری.....	۰	۰	۰	۰	۰	۰	۰
ابوحمیظه.....	۰	۰	۰	۰	۰	۰	۰
اروندکنار.....	۸	۰	۰	۸	۸	۰	۰
الهایی.....	۱	۰	۰	۱	۱	۰	۰
الوان.....	۴	۰	۰	۴	۴	۰	۰
امیدیه.....	۴۸	۰	۴۸	۰	۰	۰	۰
اندیمشک.....	۱۵۳	۲۷	۱	۱۲۵	۱۲۵	۰	۰
اهواز.....	۷۹۱	۳۷	۴۰۸	۳۴۶	۳۴۶	۰	۰
ایذه.....	۴۷۴	۸	۳۷۷	۸۹	۸۹	۰	۰
باغ ملک.....	۲۱	۰	۰	۲۱	۲۱	۰	۰
بستان.....	۲۴	۰	۰	۲۴	۲۳	۰	۱
بندرامام خمینی.....	۸۵	۱	۸۴	۰	۰	۰	۰
بندرماهشهر.....	۱۰۰	۱۸	۳۹	۴۳	۴۳	۰	۰
بهبهان.....	۱۸۱	۳۲	۱۴	۱۳۵	۸۱	۰	۵۴
بیدروبه.....	۰	۰	۰	۰	۰	۰	۰
ترکالکی.....	۱۳	۰	۱۳	۰	۰	۰	۰
تشان.....	۲۸	۰	۰	۲۸	۲۲	۰	۶
جایزان.....	۱۱	۰	۱	۱۰	۱۰	۰	۰
جنت مکان.....	۳	۰	۰	۳	۳	۰	۰
چغامیش.....	۷	۰	۴	۳	۳	۰	۰
چم گلک.....	۰	۰	۰	۰	۰	۰	۰

۹۰- پروانه‌های احداث ساختمان برحسب نوع اسکلت و مصالح عمده‌ی به‌کار رفته در ساختمان در نقاط شهری استان خوزستان:
نیمه‌ی اول ۱۳۹۵ (دنباله)

شهر	جمع	اسکلت فلزی	بتون آرمه	سایر				
				جمع	آجر و آهن	آجر و چوب	بلوک سیمانی	سایر
چمران	۴	۱	۰	۳	۰	۰	۰	۰
چوینده	۱۱	۰	۰	۱۱	۰	۰	۰	۰
حر	۵	۰	۰	۵	۰	۰	۰	۰
حسینیه	۰	۰	۰	۰	۰	۰	۰	۰
حمزه	۲۱	۰	۰	۲۱	۰	۰	۰	۰
حمیدیه	۳۷	۰	۰	۳۷	۰	۰	۰	۰
خرمشهر	۱۴۳	۲۴	۶	۱۱۳	۰	۰	۰	۰
خانفره	۳	۰	۰	۳	۰	۰	۰	۰
دارخوین	۰	۰	۰	۰	۰	۰	۰	۰
دزفول	۲۳۶	۱۸	۲۰	۱۹۸	۱۵۵	۴۲	۱	۰
دهدز	۱۰	۰	۱	۹	۵	۰	۴	۰
رامشیر	۳۳	۰	۰	۳۳	۰	۰	۰	۰
رامهرمز	۸۸	۰	۸۸	۰	۰	۰	۰	۰
رفیع	۰	۰	۰	۰	۰	۰	۰	۰
زهره	۱	۰	۱	۰	۰	۰	۰	۰
سالند	۴	۰	۴	۰	۰	۰	۰	۰
سرداران	۰	۰	۰	۰	۰	۰	۰	۰
سردشت	۳	۰	۰	۳	۰	۰	۰	۰
سماله	۰	۰	۰	۰	۰	۰	۰	۰
سوسنگرد	۴۵	۰	۰	۴۵	۰	۰	۰	۰
سیاه منصور	۵	۰	۱	۴	۰	۰	۰	۰
شادگان	۱۳	۱	۰	۱۲	۰	۰	۱۲	۰
شاوور	۵	۰	۲	۳	۰	۰	۰	۰
شرافت	۱۲	۰	۱	۱۱	۰	۰	۰	۰
شمس آباد	۲۷	۰	۰	۲۷	۰	۰	۰	۰

۹۰- پروانه‌های احداث ساختمان برحسب نوع اسکلت و مصالح عمده‌ی به‌کار رفته در ساختمان در نقاط شهری استان خوزستان: نیمه‌ی اول ۱۳۹۵ (دنباله)

شهر	جمع	اسکلت فلزی	بتون آرمه	سایر			سایر
				جمع	آجر و آهن	آجر و چوب	
شهر امام	۹	۰	۱	۸	۰	۰	۰
شوش	۳۴	۰	۶	۲۸	۰	۰	۰
شوشتر	۶۳	۵	۲۶	۳۲	۰	۰	۰
شیبان	۳۱	۰	۰	۳۱	۰	۰	۰
صالح شهر	۱۵	۱	۱	۱۳	۰	۰	۰
صفی آباد	۵	۱	۰	۴	۰	۰	۰
سیدون	۳۲	۰	۰	۳۱	۱	۰	۰
فتح المبین	۱۳	۰	۱	۱۲	۰	۰	۰
قلعه تل	۳۳	۰	۷	۲۶	۰	۰	۰
قلعه خواجه	۴	۰	۴	۰	۰	۰	۰
کوت سیدنعم	۰	۰	۰	۰	۰	۰	۰
کوت عبدالله	۹۱	۲	۴	۸۵	۰	۰	۰
گتوند	۲۵	۲	۶	۱۷	۰	۰	۰
گلگیر	۰	۰	۰	۰	۰	۰	۰
گوریه	۳	۰	۰	۳	۰	۰	۰
لالی	۵۵	۰	۰	۵۵	۰	۰	۰
مسجد سلیمان	۱۸	۰	۱۸	۰	۰	۰	۰
مشراگه	۳	۰	۰	۳	۰	۰	۰
مقاومت	۰	۰	۰	۰	۰	۰	۰
ملاثانی	۵۶	۰	۰	۵۶	۰	۰	۰
منصوریه	۹	۰	۰	۹	۰	۰	۰
میانرود	۱۵	۳	۰	۱۲	۰	۰	۰
میداود	۴	۰	۴	۰	۰	۰	۰
مینوشهر	۲۶	۲	۰	۲۴	۰	۰	۰
هفتگل	۱۹	۰	۰	۱۹	۰	۰	۰
هندیجان	۱۱	۰	۰	۱۱	۰	۰	۰
هويزه	۳۷	۰	۰	۳۷	۰	۰	۰
ویس	۱۹	۰	۰	۱۹	۰	۰	۰

۹۱- پروانه‌های احداث ساختمان برحسب نوع اسکلت و مصالح عمده‌ی به‌کار رفته در ساختمان در نقاط شهری استان زنجان:

نیمه‌ی اول ۱۳۹۵

شهر	جمع	اسکلت فلزی	بتون آرمه	سایر				
				جمع	آجر و آهن	آجر و چوب	بلوک سیمانی	سایر
استان.....	۱۰۲۳	۱۰۵	۱۴۳	۷۵	۷۱	۰	۴	۰
آب بر.....	۱۸	۳	۱۵	۰	۰	۰	۰	۰
ابهر.....	۱۳۶	۶	۱۳۰	۰	۰	۰	۰	۰
ارمغانخانه.....	۳	۰	۰	۳	۳	۰	۰	۰
چورزق.....	۹	۱	۸	۰	۰	۰	۰	۰
حلب.....	۱	۰	۰	۱	۱	۰	۰	۰
خرمدره.....	۱۰۴	۴۷	۵۷	۰	۰	۰	۰	۰
دندی.....	۱۷	۰	۳	۱۴	۱۴	۰	۰	۰
زرین آباد.....	۹	۲	۴	۳	۲	۰	۱	۰
زرین رود.....	۳	۰	۱	۲	۲	۰	۰	۰
زنجان.....	۵۳۲	۱۶	۵۰۲	۱۴	۱۴	۰	۰	۰
سجاس.....	۲۰	۱۸	۱	۱	۱	۰	۰	۰
سلطانیه.....	۲۳	۰	۱۰	۱۳	۱۳	۰	۰	۰
سهرورد.....	۵	۳	۰	۲	۲	۰	۰	۰
صایین قلعه.....	۱۹	۰	۱۵	۴	۴	۰	۰	۰
قیدار.....	۸۴	۳	۷۸	۳	۰	۰	۳	۰
کرسف.....	۱۰	۰	۴	۶	۶	۰	۰	۰
گرماب.....	۷	۰	۱	۶	۶	۰	۰	۰
ماه نشان.....	۷	۱	۳	۳	۳	۰	۰	۰
نوربهار.....	۲	۲	۰	۰	۰	۰	۰	۰
نیک پی.....	۱	۰	۱	۰	۰	۰	۰	۰
هیدج.....	۱۳	۳	۱۰	۰	۰	۰	۰	۰

۹۲- پروانه‌های احداث ساختمان برحسب نوع اسکلت و مصالح عمده‌ی به‌کار رفته در ساختمان در نقاط شهری استان سمنان: نیمه‌ی اول ۱۳۹۵

شهر	جمع	اسکلت فلزی	بتون آرمه	سایر				
				جمع	آجر و آهن	آجر و چوب	بلوک سیمانی	سایر
استان.....	۵۹۸	۱۶	۵۷۵	۷	۷	.	.	.
آرادان.....	۰	۰	۰	۰	۰	.	.	.
امیریه.....	۳	۰	۳	۰	۰	.	.	.
ایوانکی.....	۸	۱	۷	۰	۰	.	.	.
بسطام.....	۸	۰	۸	۰	۰	.	.	.
بیارجمند.....	۶	۳	۳	۰	۰	.	.	.
دامغان.....	۵۸	۹	۴۵	۴	۴	.	.	.
درجزین.....	۳	۰	۳	۰	۰	.	.	.
دیباج.....	۷	۰	۷	۰	۰	.	.	.
رودیان.....	۴	۱	۲	۱	۱	.	.	.
سرخه.....	۲۹	۰	۲۹	۰	۰	.	.	.
سمنان.....	۱۵۶	۰	۱۵۶	۰	۰	.	.	.
شاهرود.....	۱۶۴	۰	۱۶۴	۰	۰	.	.	.
شهمیرزاد.....	۲۹	۰	۲۹	۰	۰	.	.	.
کلاته خیج.....	۳	۰	۳	۰	۰	.	.	.
کلاته.....	۸	۰	۸	۰	۰	.	.	.
کهن آباد.....	۰	۰	۰	۰	۰	.	.	.
گرمسار.....	۹۰	۱	۸۹	۰	۰	.	.	.
مجن.....	۲	۱	۱	۰	۰	.	.	.
مهدی شهر.....	۱۷	۰	۱۵	۲	۲	.	.	.
میامی.....	۳	۰	۳	۰	۰	.	.	.

۹۳- پروانه‌های احداث ساختمان برحسب نوع اسکلت و مصالح عمده‌ی به‌کار رفته در ساختمان در نقاط شهری استان سیستان و بلوچستان: نیمه‌ی اول ۱۳۹۵

شهر	جمع	اسکلت فلزی	بتون آرمه	سایر				
				جمع	آجر و آهن	آجر و چوب	بلوک سیمانی	سایر
استان.....	۹۸۷	۱۹۹	۳۷۴	۴۱۴	۳۹۰	۲۲	۲	۰
ادیمی.....	۱۸	۰	۰	۱۸	۱۸	۰	۰	۰
اسپکه.....	۱۰	۰	۸	۲	۲	۰	۰	۰
ایران‌شهر.....	۱۱۵	۱۱	۲۵	۷۹	۷۹	۰	۰	۰
بزمان.....	۱	۰	۱	۰	۰	۰	۰	۰
بمپور.....	۱۵	۰	۱۴	۱	۱	۰	۰	۰
بنت.....	۱	۰	۰	۱	۱	۰	۰	۰
بنجار.....	۴	۱	۳	۰	۰	۰	۰	۰
پیشین.....	۴	۰	۰	۴	۴	۰	۰	۰
جالق.....	۰	۰	۰	۰	۰	۰	۰	۰
چابهار.....	۱۰۲	۰	۱۰۲	۰	۰	۰	۰	۰
خاش.....	۲۱	۱	۲۰	۰	۰	۰	۰	۰
دوست محمد.....	۴	۰	۲	۲	۲	۰	۰	۰
راسک.....	۹	۰	۹	۰	۰	۰	۰	۰
زابل.....	۱۱۷	۲۰	۰	۹۷	۷۵	۲۲	۰	۰
زاهدان.....	۴۲۵	۱۵۳	۹۷	۱۷۵	۱۷۳	۰	۲	۰
زرآباد.....	۰	۰	۰	۰	۰	۰	۰	۰
زهک.....	۶	۵	۱	۰	۰	۰	۰	۰
سراوان.....	۱۱	۳	۸	۰	۰	۰	۰	۰
سرباز.....	۰	۰	۰	۰	۰	۰	۰	۰
سوران.....	۹	۱	۰	۸	۸	۰	۰	۰
سیرکان.....	۰	۰	۰	۰	۰	۰	۰	۰
شهرک علی اکبر.....	۰	۰	۰	۰	۰	۰	۰	۰
فنوج.....	۱۹	۰	۱۹	۰	۰	۰	۰	۰
قصرقند.....	۱۶	۰	۱۶	۰	۰	۰	۰	۰

۹۳- پروانه‌های احداث ساختمان برحسب نوع اسکلت و مصالح عمده‌ی به‌کار رفته در ساختمان در نقاط شهری استان سیستان و بلوچستان: نیمه‌ی اول ۱۳۹۵ (دنباله)

شهر	جمع	اسکلت فلزی	بتون آرمه	سایر				
				جمع	آجر و آهن	آجر و چوب	بلوک سیمانی	سایر
کنارک	۳	۰	۳	۰	۰	۰	۰	۰
گشت	۰	۰	۰	۰	۰	۰	۰	۰
گلمورتی	۷	۱	۴	۲	۲	۰	۰	۰
محمدان	۴	۰	۰	۴	۴	۰	۰	۰
محمدآباد	۲	۲	۰	۰	۰	۰	۰	۰
محمدی	۱۳	۱	۱۱	۱	۱	۰	۰	۰
مهرستان	۳	۰	۰	۳	۳	۰	۰	۰
میرجاوه	۵	۰	۰	۵	۵	۰	۰	۰
نصرت آباد	۱۲	۰	۱۲	۰	۰	۰	۰	۰
نگور	۰	۰	۰	۰	۰	۰	۰	۰
نوک آباد	۱۳	۰	۱	۱۲	۱۲	۰	۰	۰
نیک شهر	۱۸	۰	۱۸	۰	۰	۰	۰	۰
هیدوچ	۰	۰	۰	۰	۰	۰	۰	۰

مرکز آمار ایران

۹۴- پروانه‌های احداث ساختمان برحسب نوع اسکلت و مصالح عمده‌ی به‌کار رفته در ساختمان در نقاط شهری استان فارس: نیمه‌ی اول ۱۳۹۵

شهر	جمع	اسکلت فلزی	بتون آرمه	سایر				
				جمع	آجر و آهن	آجر و چوب	بلوک سیمانی	سایر
استان.....	۴۳۶۰	۳۹۹	۱۳۰۰	۲۶۶۱	۲۶۲۵	۱	۳۵	۰
آباده.....	۸۷	۲	۲۳	۶۲	۶۲	۰	۰	۰
آباده طشک.....	۳	۰	۰	۳	۳	۰	۰	۰
اردکان.....	۲۲	۰	۶	۱۶	۱۶	۰	۰	۰
ارسنجان.....	۳۴	۰	۳	۳۱	۳۱	۰	۰	۰
استهبان.....	۶۶	۱۰	۷	۴۹	۴۹	۰	۰	۰
اسیر.....	۱۲	۰	۰	۱۲	۱۲	۰	۰	۰
اشکنان.....	۳۳	۰	۲	۳۱	۳۱	۰	۰	۰
افزر.....	۴	۰	۰	۴	۴	۰	۰	۰
اقلید.....	۸۱	۷	۱۸	۵۶	۲۷	۰	۲۹	۰
امام شهر.....	۲۳	۰	۲	۲۱	۲۱	۰	۰	۰
اهل.....	۱۵	۰	۰	۱۵	۱۵	۰	۰	۰
اوز.....	۳۳	۱	۸	۲۴	۲۴	۰	۰	۰
ایج.....	۱۰	۰	۰	۱۰	۱۰	۰	۰	۰
ایزدخواست.....	۱	۰	۰	۱	۱	۰	۰	۰
باب انار.....	۳۷	۰	۸	۲۹	۲۹	۰	۰	۰
بابامنیر.....	۰	۰	۰	۰	۰	۰	۰	۰
بالاده.....	۲۴	۰	۳	۲۱	۲۱	۰	۰	۰
بنارویه.....	۱۹	۰	۱	۱۸	۱۸	۰	۰	۰
بهمن.....	۶	۰	۰	۶	۶	۰	۰	۰
بوانات.....	۳۴	۱	۴	۲۹	۲۹	۰	۰	۰
بیرم.....	۲۶	۰	۱	۲۵	۲۵	۰	۰	۰
بیضا.....	۲۱	۰	۲	۱۹	۱۹	۰	۰	۰
جنت شهر.....	۲۲	۰	۱	۲۱	۲۱	۰	۰	۰
چهرم.....	۱۸۲	۱	۷۷	۱۰۴	۱۰۴	۰	۰	۰

۹۴- پروانه‌های احداث ساختمان برحسب نوع اسکلت و مصالح عمده‌ی به‌کار رفته در ساختمان در نقاط شهری استان فارس: نیمه‌ی اول ۱۳۹۵ (دنباله)

شهر	جمع	اسکلت فلزی	بتون آرمه	سایر			سایر
				جمع	آجر و آهن	آجر و چوب	
جویم	۳۴	۰	۶	۲۸	۰	۰	۰
حاجی آباد	۱۱۶	۱	۱	۱۱۴	۰	۰	۰
حسامی	۱۹	۰	۳	۱۶	۰	۰	۰
حسن آباد	۰	۰	۰	۰	۰	۰	۰
خانه زنیان	۹	۰	۱	۸	۰	۰	۰
خانیمن	۳	۰	۰	۰	۳	۰	۰
خاوران	۹	۰	۰	۹	۰	۰	۰
خرامه	۳۳	۰	۲	۳۱	۰	۰	۰
خشت	۲۸	۰	۴	۲۴	۰	۰	۰
خنج	۳۳	۰	۳۳	۰	۰	۰	۰
خور	۲۷	۰	۹	۱۸	۰	۰	۰
خوزی	۵	۰	۱	۴	۰	۰	۰
خومه زار	۱۰	۰	۲	۸	۰	۰	۰
داراب	۴۶	۳	۴	۳۹	۰	۰	۰
داریان	۹	۰	۱	۸	۰	۰	۰
دبیران	۱۳	۰	۰	۱۳	۰	۰	۰
دژکرد	۶	۰	۰	۶	۰	۰	۰
دهرم	۹	۰	۰	۹	۰	۰	۰
دوبرجی	۷	۰	۰	۷	۰	۰	۰
دوزه	۳	۰	۰	۳	۰	۰	۰
رامجرد	۱۲	۰	۰	۱۲	۰	۰	۰
رونیز	۶	۰	۱	۵	۰	۰	۰
زاهدشهر	۱۴	۰	۰	۱۴	۰	۰	۰
زرقان	۳۲	۰	۱۵	۱۷	۰	۰	۰
سده	۹	۰	۰	۹	۰	۰	۰

۹۴- پروانه‌های احداث ساختمان برحسب نوع اسکلت و مصالح عمده‌ی به‌کار رفته در ساختمان در نقاط شهری استان فارس: نیمه‌ی اول ۱۳۹۵ (دنباله)

شهر	جمع	اسکلت فلزی	بتون آرمه	سایر				
				جمع	آجر و آهن	آجر و چوب	بلوک سیمانی	سایر
سروستان	۲۸	۱	۲	۲۵	۰	۰	۰	۰
سعادت شهر	۳۰	۰	۲	۲۸	۰	۰	۰	۰
سلطان شهر	۱	۰	۰	۱	۰	۰	۰	۰
سورمق	۶	۰	۴	۲	۰	۰	۰	۰
سیدان	۹	۰	۱	۸	۰	۰	۰	۰
ششده	۴	۰	۰	۳	۰	۱	۰	۰
شهرپیر	۱۶	۰	۱	۱۵	۰	۰	۰	۰
شهرصدرا	۱۲۰	۵	۹۲	۲۳	۰	۰	۰	۰
شیراز	۱۲۱۶	۳۱۸	۶۹۴	۲۰۴	۰	۰	۰	۰
صغاد	۱۰	۰	۰	۱۰	۰	۰	۰	۰
صفاشهر	۳۸	۰	۰	۳۸	۰	۰	۰	۰
علامرودشت	۱۶	۰	۰	۱۶	۰	۰	۰	۰
عمادده	۸	۰	۰	۸	۰	۰	۰	۰
فدامی	۴	۰	۱	۳	۰	۰	۰	۰
فراشبند	۷۳	۲	۱	۷۰	۰	۰	۰	۰
فسا	۱۷۶	۱	۲۱	۱۵۴	۰	۰	۰	۰
فیروزآباد	۱۱۶	۱۵	۲۱	۸۰	۰	۰	۰	۰
قادرآباد	۲۷	۰	۰	۲۷	۰	۰	۰	۰
قایمیه	۵۵	۰	۲	۵۳	۰	۰	۰	۰
قره بلاغ	۶	۰	۰	۶	۰	۰	۰	۰
قطب آباد	۴	۰	۱	۳	۰	۰	۰	۰
قطرویه	۱۱	۰	۱	۱۰	۰	۰	۰	۰
قیر	۳۰	۱	۰	۲۹	۰	۰	۰	۰
کارزین (فتح آباد)	۱۳	۰	۶	۷	۰	۰	۰	۰
کازرون	۱۰۷	۱۲	۴۰	۵۵	۰	۰	۰	۰

۹۴- پروانه‌های احداث ساختمان برحسب نوع اسکلت و مصالح عمده‌ی به‌کار رفته در ساختمان در نقاط شهری استان فارس: نیمه‌ی اول ۱۳۹۵ (دنباله)

شهر	جمع	اسکلت فلزی	بتون آرمه	سایر				
				جمع	آجر و آهن	آجر و چوب	بلوک سیمانی	سایر
کامفیروز	۲	۰	۲	۰	۰	۰	۰	۰
کره ای	۲۴	۰	۱	۲۳	۲۱	۰	۲	۰
کنارتخته	۶	۱	۰	۵	۵	۰	۰	۰
کوار	۶۰	۰	۰	۶۰	۶۰	۰	۰	۰
کوپن	۳	۰	۰	۳	۳	۰	۰	۰
کوهنجان	۳	۰	۰	۳	۳	۰	۰	۰
گراش	۸۵	۳	۱۰	۷۲	۷۱	۱	۰	۰
گله دار	۵۱	۰	۲	۴۹	۴۹	۰	۰	۰
لار	۸۸	۳	۲۸	۵۷	۵۷	۰	۰	۰
لامرد	۱۱۵	۰	۲۵	۹۰	۹۰	۰	۰	۰
لپویی	۱۷	۰	۳	۱۴	۱۴	۰	۰	۰
لطیفی	۲۶	۰	۱	۲۵	۲۵	۰	۰	۰
مادرسلیمان	۴	۰	۰	۴	۴	۰	۰	۰
مبارک آباددیز	۷	۰	۰	۷	۷	۰	۰	۰
مرودشت	۱۴۹	۶	۵۶	۸۷	۸۷	۰	۰	۰
مزایجان	۸	۰	۱	۷	۷	۰	۰	۰
مشکان	۲۱	۰	۰	۲۱	۲۱	۰	۰	۰
مصیری	۲۳	۰	۱	۲۲	۲۲	۰	۰	۰
مهر	۴۲	۰	۱۱	۳۱	۳۱	۰	۰	۰
میانشهر	۵	۰	۱	۴	۴	۰	۰	۰
میمند	۲۸	۰	۳	۲۵	۲۵	۰	۰	۰
نوبندگان	۸	۰	۰	۸	۸	۰	۰	۰
نوجین	۱۰	۰	۲	۸	۸	۰	۰	۰
نودان	۳	۱	۰	۲	۲	۰	۰	۰
نورآباد	۶۸	۳	۷	۵۸	۵۸	۰	۰	۰
نی ریز	۷۵	۱	۷	۶۷	۶۷	۰	۰	۰
هماشهر	۲	۰	۰	۲	۲	۰	۰	۰
وراوی	۱۶	۰	۰	۱۶	۱۶	۰	۰	۰

۹۵- پروانه‌های احداث ساختمان برحسب نوع اسکلت و مصالح عمده‌ی به‌کار رفته در ساختمان در نقاط شهری استان قزوین:
نیمه‌ی اول ۱۳۹۵

شهر	جمع	اسکلت فلزی	بتون آرمه	سایر				
				جمع	آجر و آهن	آجر و چوب	بلوک سیمانی	سایر
استان.....	۱۷۴	۲۷۰	۶۰۴
آبگرم.....	۲۳	۲۲	۱
آبیک.....	۴۸	۳	۴۵
آوج.....	۴	۲	۲
ارداق.....	۴	۴	۰
اسفرورین.....	۱۲۶	۱۰۷	۱۹
اقبالیه.....	۳۶	۵	۳۱
الوند.....	۵۶	۱	۵۵
بوئین زهرا.....	۵۴	۰	۵۴
بیدستان.....	۵	۱	۴
تاکستان.....	۳۶	۹	۲۷
خاکعلی.....	۳	۲	۱
خرمدشت.....	۱۴	۸	۶
دانسفهان.....	۳۵	۱۳	۲۲
رازمیان.....	۶	۶	۰
سگزآباد.....	۲	۰	۲
سیردان.....	۸	۵	۳
شال.....	۱۱	۷	۴
شریفیه.....	۱۰	۲	۸
ضیاآباد.....	۱۴	۱۱	۳
قزوین.....	۲۸۹	۳۲	۲۵۷
کوهین.....	۳	۲	۱
محمدیه.....	۵۴	۱۰	۴۴
محمودآبادنمونه.....	۶	۴	۲
معلم کلایه.....	۷	۴	۳
نرجه.....	۲۰	۱۰	۱۰

۹۶- پروانه‌های احداث ساختمان برحسب نوع اسکلت و مصالح عمده‌ی به‌کار رفته در ساختمان در نقاط شهری استان قم: نیمه‌ی اول ۱۳۹۵

شهر	جمع	اسکلت فلزی	بتون آرمه	سایر				
				جمع	آجر و آهن	آجر و چوب	بلوک سیمانی	سایر
استان.....	۱۰۸۷	۴۳۸	۶۰۵	۴۴	۴۴	۰	۰	۰
جعفریه.....	۱۲	۱	۰	۱۱	۱۱	۰	۰	۰
دستجرد.....	۱۲	۴	۷	۱	۱	۰	۰	۰
سلفچگان.....	۶	۵	۱	۰	۰	۰	۰	۰
قم.....	۱۰۲۷	۴۲۱	۵۹۳	۱۳	۱۳	۰	۰	۰
قنوات.....	۲۶	۶	۲	۱۸	۱۸	۰	۰	۰
کهک.....	۴	۱	۲	۱	۱	۰	۰	۰

مرکز آمار ایران

۹۷- پروانه‌های احداث ساختمان برحسب نوع اسکلت و مصالح عمده‌ی به‌کار رفته در ساختمان در نقاط شهری استان کردستان: نیمه‌ی اول ۱۳۹۵

شهر	جمع	اسکلت فلزی	بتون آرمه	سایر			
				جمع	آجر و آهن	آجر و چوب	بلوک سیمانی
استان.....	۱۳۹۷	۱۶۵	۹۹۱	۲۴۱	۲۴۱	۰	۰
آرمده	۰	۰	۰	۰	۰	۰	۰
اورامان تخت	۰	۰	۰	۰	۰	۰	۰
بابارشانی	۶	۳	۰	۳	۳	۰	۰
بانه	۶۴	۰	۶۴	۰	۰	۰	۰
برده رشه	۲	۱	۱	۰	۰	۰	۰
بلبان آباد	۳	۰	۳	۰	۰	۰	۰
بوئین سفلی	۷	۰	۴	۳	۳	۰	۰
بیجار	۲۷	۱۵	۱۲	۰	۰	۰	۰
پیرتاج	۰	۰	۰	۰	۰	۰	۰
توپ آغاج	۵	۰	۳	۲	۲	۰	۰
چناره	۰	۰	۰	۰	۰	۰	۰
دزج	۱	۱	۰	۰	۰	۰	۰
دلبران	۷	۱	۱	۵	۵	۰	۰
دهگلان	۷۷	۶	۶۱	۱۰	۱۰	۰	۰
دیواندره	۵۴	۱۹	۳۵	۰	۰	۰	۰
زرینه	۱۳	۳	۲	۸	۸	۰	۰
سروآباد	۵	۰	۳	۲	۲	۰	۰
سروش آباد	۱۹	۰	۱۲	۷	۷	۰	۰
سقز	۴۷۳	۶	۳۲۸	۱۳۹	۱۳۹	۰	۰
سنندج	۲۲۸	۲۹	۱۹۸	۱	۱	۰	۰
شویشه	۶	۰	۴	۲	۲	۰	۰
صاحب	۱۲	۰	۲	۱۰	۱۰	۰	۰
قروه	۱۰۰	۸	۸۶	۶	۶	۰	۰
کامیاران	۱۵۱	۱۹	۱۲۲	۱۰	۱۰	۰	۰
کانی دینار	۲۱	۰	۰	۲۱	۲۱	۰	۰
کانی سور	۳	۰	۳	۰	۰	۰	۰
مریوان	۹۶	۵۱	۴۵	۰	۰	۰	۰
موچش	۱۰	۱	۰	۹	۹	۰	۰
ياسوکنڊ	۷	۲	۲	۳	۳	۰	۰

۹۸- پروانه‌های احداث ساختمان برحسب نوع اسکلت و مصالح عمده‌ی به‌کار رفته در ساختمان در نقاط شهری استان کرمان: نیمه‌ی اول ۱۳۹۵

شهر	جمع	اسکلت فلزی	بتون آرمه	سایر				
				جمع	آجر و آهن	آجر و چوب	بلوک سیمانی	سایر
استان.....	۳۷۹۳	۱۳۲	۱۵۳۱	۱۴۲۹	۱۴۱۷	۱۲	.	.
اختیارآباد.....	۳۵	۱	۵	۲۹	۲۹	.	.	.
ارزوئیه.....	۱۶	.	۱۶
امین شهر.....	۱۷	.	.	۱۷	۱۷	.	.	.
انار.....	۴۷	.	۲۹	۱۸	۱۸	.	.	.
اندوهجرد.....
باغین.....	۱۱	۱	.	۱۰	۱۰	.	.	.
بافت.....	۱۰۹	.	.	۱۰۹	۱۰۹	.	.	.
بردسیر.....	۷۷	.	۷۷
بروات.....	۱۴	۱۴
بزنجان.....	۲۵	.	.	۲۵	۲۵	.	.	.
بلورد.....
بلوک.....	۱۵	.	۱	۱۴	۱۴	.	.	.
بم.....	۱۲۵	۶۴	۶۱
بهرمان.....	۲۶	.	۱۳	۱۳	۱۳	.	.	.
پاریز.....	۱۰۶	۱۰۵	.	۱	۱	.	.	.
جبالبارز.....	۹	.	.	۹	۹	.	.	.
جوپار.....	۳۱	۵	.	۲۶	۲۵	۱	.	.
جوزم.....	۳	.	.	۳	۳	.	.	.
جیرفت.....	۲۲۰	۵	۱۰۲	۱۱۳	۱۱۳	.	.	.
چترود.....	۱۸	۲	۱۶
خاتون اباد.....	۱۰	.	.	۱۰	۱	۹	.	.
خانوک.....	۴	۱	.	۳	۳	.	.	.
خواجو شهر.....	۶	.	.	۶	۶	.	.	.
خورسند.....	۱۷	.	۱۰	۷	۷	.	.	.

۹۸- پروانه‌های احداث ساختمان برحسب نوع اسکلت و مصالح عمده‌ی به‌کار رفته در ساختمان در نقاط شهری استان کرمان: نیمه‌ی اول ۱۳۹۵ (دنباله)

شهر	جمع	اسکلت فلزی	بتون آرمه	سایر				
				جمع	آجر و آهن	آجر و چوب	بلوک سیمانی	سایر
درب بهشت	۳۵	۰	۰	۳۵	۰	۰	۰	۰
دشتکار	۳	۰	۳	۰	۰	۰	۰	۰
دهج	۶	۰	۶	۰	۰	۰	۰	۰
دوساری	۱۵	۰	۰	۱۵	۰	۰	۰	۰
رابر	۵۵	۱۱	۱	۴۳	۰	۰	۰	۰
راور	۴۰	۴	۳۶	۰	۰	۰	۰	۰
راین	۱۶	۰	۰	۱۶	۰	۰	۰	۰
رفسنجان	۵۶۷	۲۳	۳۰۱	۲۴۳	۰	۰	۰	۰
رودبار	۱۵۱	۱	۱۰	۱۴۰	۰	۰	۰	۰
ریحان	۳	۱	۱	۱	۰	۰	۰	۰
زرند	۲۳۱	۵۴	۶۱	۱۱۶	۰	۰	۰	۰
زنگی آباد	۱۲	۰	۱۲	۰	۰	۰	۰	۰
زهکوت	۱۱	۰	۰	۱۱	۰	۰	۰	۰
زیدآباد	۱۷	۱۷	۰	۰	۰	۰	۰	۰
سیرجان	۱۸۶	۱۶۸	۱۸	۰	۰	۰	۰	۰
شهداد	۱	۰	۱	۰	۰	۰	۰	۰
شهربابک	۱۷۲	۹	۱۵۶	۷	۰	۰	۰	۰
صفائیه	۰	۰	۰	۰	۰	۰	۰	۰
عنبرآباد	۳۹	۰	۳۹	۰	۰	۰	۰	۰
فاریاب	۱۴	۰	۰	۱۴	۰	۰	۰	۰
فهرج	۱۳	۱۳	۰	۰	۰	۰	۰	۰
قلعه گنج	۳۰	۰	۳	۲۷	۰	۰	۰	۰
کاظم آباد	۱۴	۸	۰	۶	۰	۰	۰	۰
کرمان	۷۵۷	۱۳۵	۴۷۷	۱۴۵	۲	۱۴۳	۰	۰
کشکوئیه	۱۱	۰	۰	۱۱	۰	۰	۰	۰

۹۸- پروانه‌های احداث ساختمان برحسب نوع اسکلت و مصالح عمده‌ی به‌کار رفته در ساختمان در نقاط شهری استان کرمان: نیمه‌ی اول ۱۳۹۵ (دنباله)

شهر	جمع	اسکلت فلزی	بتون آرمه	سایر				
				جمع	آجر و آهن	آجر و چوب	بلوک سیمانی	سایر
کهنوج	۶۳	۰	۱	۶۲	۰	۰	۰	۰
کوهبنان	۱۶	۲	۱۴	۰	۰	۰	۰	۰
کیانشهر	۸	۵	۳	۰	۰	۰	۰	۰
گلباف	۱۳	۱	۰	۱۲	۰	۰	۰	۰
گلزار	۱۰	۲	۵	۳	۰	۰	۰	۰
گنبدکی	۱	۱	۰	۰	۰	۰	۰	۰
لاله زار	۱۷	۰	۰	۱۷	۰	۰	۰	۰
ماهان	۵۹	۱۱	۵	۴۳	۰	۰	۰	۰
محمدآباد	۳۱	۳۱	۰	۰	۰	۰	۰	۰
محمی آباد	۳	۰	۳	۰	۰	۰	۰	۰
مردهک	۲	۰	۰	۲	۰	۰	۰	۰
مس سرچشمه	۰	۰	۰	۰	۰	۰	۰	۰
منوجان	۳۶	۰	۳	۳۳	۰	۰	۰	۰
نجف شهر	۱۱۳	۱۰۳	۱۰	۰	۰	۰	۰	۰
نرماشیر	۱۳	۱۳	۰	۰	۰	۰	۰	۰
نظام شهر	۰	۰	۰	۰	۰	۰	۰	۰
نگار	۱۵	۰	۱۵	۰	۰	۰	۰	۰
نودژ	۱۲	۰	۱	۱۱	۰	۰	۰	۰
هجدک	۰	۰	۰	۰	۰	۰	۰	۰
هماشهر	۱۹	۱۹	۰	۰	۰	۰	۰	۰
هنزا	۱	۰	۱	۰	۰	۰	۰	۰
یزدان شهر	۲۰	۲	۱۵	۳	۰	۰	۰	۰

۹۹- پروانه‌های احداث ساختمان برحسب نوع اسکلت و مصالح عمده‌ی به‌کار رفته در ساختمان در نقاط شهری استان کرمانشاه: نیمه‌ی اول ۱۳۹۵

شهر	جمع	اسکلت فلزی	بتون آرمه	سایر			
				جمع	آجر و آهن	آجر و چوب	بلوک سیمانی
استان.....	۱۰۲۱	۴۵۱	۴۰۷	۱۷۰	۱۶۹	۱	۰
ازگله.....	۵	۴	۱	۰	۰	۰	۰
اسلام آبادغرب.....	۹۷	۵۵	۴۱	۱	۱	۰	۰
بانوره.....	۲	۰	۰	۲	۲	۰	۰
باینگان.....	۲	۰	۲	۰	۰	۰	۰
بیستون.....	۱	۰	۰	۱	۱	۰	۰
پاوه.....	۲۰	۰	۱۵	۵	۵	۰	۰
تازه آباد.....	۲۳	۲۰	۳	۰	۰	۰	۰
جوانرود.....	۵۵	۶	۴۹	۰	۰	۰	۰
حمیل.....	۷	۲	۳	۲	۲	۰	۰
رباط.....	۰	۰	۰	۰	۰	۰	۰
روانسر.....	۳۰	۱۶	۰	۱۴	۱۴	۰	۰
ریجاب.....	۴	۳	۰	۱	۰	۱	۰
سرپل ذهاب.....	۹۳	۷۶	۱۵	۲	۲	۰	۰
سرمست.....	۷	۱	۰	۶	۶	۰	۰
سطر.....	۰	۰	۰	۰	۰	۰	۰
سنقر.....	۵۵	۰	۸	۴۷	۴۷	۰	۰
سومار.....	۰	۰	۰	۰	۰	۰	۰
شاهو.....	۱۴	۵	۹	۰	۰	۰	۰
صحنه.....	۵۸	۱۲	۱۵	۳۱	۳۱	۰	۰
قصرشیرین.....	۲۶	۲۶	۰	۰	۰	۰	۰
کرمانشاه.....	۳۹۲	۱۵۳	۲۳۱	۸	۸	۰	۰
کردند.....	۱۴	۱۱	۱	۲	۲	۰	۰
کنگاور.....	۴۴	۰	۰	۴۴	۴۴	۰	۰
کوزران.....	۱۴	۹	۱	۴	۴	۰	۰

۹۹- پروانه‌های احداث ساختمان برحسب نوع اسکلت و مصالح عمده‌ی به‌کار رفته در ساختمان در نقاط شهری استان کرمانشاه:
نیمه‌ی اول ۱۳۹۵ (دنباله)

شهر	جمع	اسکلت فلزی	بتون آرمه	سایر			
				جمع	آجر و آهن	آجر و چوب	بلوک سیمانی
گهواره	۶	۴	۲	۰	۰	۰	۰
گودین	۰	۰	۰	۰	۰	۰	۰
گیلانغرب	۳۲	۲۴	۸	۰	۰	۰	۰
میان راهان	۱	۰	۱	۰	۰	۰	۰
نودشه	۲	۰	۲	۰	۰	۰	۰
نوسود	۰	۰	۰	۰	۰	۰	۰
هرسین	۲۴	۲۴	۰	۰	۰	۰	۰
هلشی	۰	۰	۰	۰	۰	۰	۰

مرکز آمار ایران

۱۰۰- پروانه‌های احداث ساختمان برحسب نوع اسکلت و مصالح عمده‌ی به‌کار رفته در ساختمان در نقاط شهری استان کهگیلویه و بویراحمد: نیمه‌ی اول ۱۳۹۵

شهر	جمع	اسکلت فلزی	بتون آرمه	سایر				
				جمع	آجر و آهن	آجر و چوب	بلوک سیمانی	سایر
استان.....	۶۲۵	۱۲۷	۱۷۳	۳۲۵	۱۶۲	۲	۱۶۱	۰
باشت.....	۳۸	۳	۰	۳۵	۳۵	۰	۰	۰
پاتاوه.....	۱۳	۰	۱۳	۰	۰	۰	۰	۰
چرام.....	۳۳	۰	۰	۳۳	۳۱	۰	۲	۰
چیتاب.....	۳	۰	۰	۳	۳	۰	۰	۰
دهدشت.....	۲۶	۳	۲۲	۱	۱	۰	۰	۰
دوگنبدان.....	۱۴۰	۹۷	۴۳	۰	۰	۰	۰	۰
دیشموک.....	۲۷	۰	۰	۲۷	۲۷	۰	۰	۰
سرفاریاب.....	۷	۰	۰	۷	۷	۰	۰	۰
سوق.....	۹	۰	۰	۹	۹	۰	۰	۰
سی سخت.....	۲۶	۰	۸	۱۸	۱۸	۰	۰	۰
قلعه رئیسی.....	۴	۰	۰	۴	۴	۰	۰	۰
گراب سفلی.....	۲	۰	۰	۲	۲	۰	۰	۰
لنده.....	۳۳	۰	۳۲	۱	۱	۰	۰	۰
لیکک.....	۴۴	۰	۴۴	۰	۰	۰	۰	۰
مادوان.....	۱۱	۰	۰	۱۱	۱۱	۰	۰	۰
مارگون.....	۱۲	۰	۰	۱۲	۱۲	۰	۰	۰
یاسوج.....	۱۹۷	۲۴	۱۱	۱۶۲	۱	۲	۱۵۹	۰

مرکز آمار ایران

۱۰۱- پروانه‌های احداث ساختمان برحسب نوع اسکلت و مصالح عمده‌ی به‌کار رفته در ساختمان در نقاط شهری استان گلستان: نیمه‌ی اول ۱۳۹۵

شهر	جمع	اسکلت فلزی	بتون آرمه	سایر				
				جمع	آجر و آهن	آجر و چوب	بلوک سیمانی	سایر
استان.....	۶۸۷	۱۱	۶۷۱	۵	۵	۰	۰	۰
آزادشهر	۳۷	۰	۳۷	۰	۰	۰	۰	۰
آق قلا	۲۰	۰	۲۰	۰	۰	۰	۰	۰
انبارآلوم	۰	۰	۰	۰	۰	۰	۰	۰
اینچه برون	۸	۰	۶	۲	۲	۰	۰	۰
بندر ترکمن	۴۷	۰	۴۷	۰	۰	۰	۰	۰
بندرگز	۱۷	۱	۱۶	۰	۰	۰	۰	۰
تاتارعلیا	۰	۰	۰	۰	۰	۰	۰	۰
جلین	۴	۱	۳	۰	۰	۰	۰	۰
خان ببین	۶	۰	۶	۰	۰	۰	۰	۰
دلند	۱	۰	۱	۰	۰	۰	۰	۰
رامیان	۱۱	۰	۱۱	۰	۰	۰	۰	۰
سرخنکلاته	۵	۱	۴	۰	۰	۰	۰	۰
سنگدوین	۱۸	۰	۱۸	۰	۰	۰	۰	۰
سیمین شهر	۱۵	۰	۱۵	۰	۰	۰	۰	۰
علی آباد	۵۹	۴	۵۵	۰	۰	۰	۰	۰
فاضل آباد	۱۵	۰	۱۵	۰	۰	۰	۰	۰
فراغی	۵	۰	۵	۰	۰	۰	۰	۰
کردکوی	۴۰	۱	۳۹	۰	۰	۰	۰	۰
کلاله	۱۳	۰	۱۳	۰	۰	۰	۰	۰
گالیکش	۳۳	۱	۳۲	۰	۰	۰	۰	۰
گرگان	۱۱۴	۰	۱۱۲	۲	۲	۰	۰	۰
گمیش تپه	۱۳	۰	۱۳	۰	۰	۰	۰	۰
گنبدکاووس	۱۵۳	۰	۱۵۳	۰	۰	۰	۰	۰
مراوه	۲۵	۱	۲۴	۰	۰	۰	۰	۰

۱۰۱- پروانه‌های احداث ساختمان برحسب نوع اسکلت و مصالح عمده‌ی به‌کار رفته در ساختمان در نقاط شهری استان گلستان:
نیمه‌ی اول ۱۳۹۵ (دنباله)

شهر	جمع	اسکلت فلزی	بتون آرمه	سایر				
				جمع	آجر و آهن	آجر و چوب	بلوک سیمانی	سایر
مزرعه	۴	۱	۲	۱	۰	۰	۰	۰
مینودشت	۱۰	۰	۱۰	۰	۰	۰	۰	۰
نگین شهر	۸	۰	۸	۰	۰	۰	۰	۰
نوده خاندوز	۳	۰	۳	۰	۰	۰	۰	۰
نوکنده	۳	۰	۳	۰	۰	۰	۰	۰

مرکز آمار ایران

۱۰۲- پروانه‌های احداث ساختمان برحسب نوع اسکلت و مصالح عمده‌ی به‌کار رفته در ساختمان در نقاط شهری استان گیلان:
نیمه‌ی اول ۱۳۹۵

شهر	جمع	اسکلت فلزی	بتون آرمه	سایر			
				جمع	آجر و آهن	آجر و چوب	بلوک سیمانی
استان.....	۲۲۲۶	۴۶	۲۱۷۰	۱۰	۲	۱	۷
آستارا.....	۴۵	۰	۴۵	۰	۰	۰	۰
آستانه اشرفیه.....	۴۵	۰	۴۵	۰	۰	۰	۰
احمدسرگوراب.....	۸	۰	۸	۰	۰	۰	۰
اسالم.....	۳۲	۰	۳۲	۰	۰	۰	۰
اطاقور.....	۹	۰	۹	۰	۰	۰	۰
املش.....	۵۵	۰	۵۴	۱	۱	۰	۰
بازار جمعه.....	۱۴	۰	۱۴	۰	۰	۰	۰
بره سر.....	۵	۲	۳	۰	۰	۰	۰
بندرانزلی.....	۵۵	۰	۵۵	۰	۰	۰	۰
پره سر.....	۱۵	۰	۱۵	۰	۰	۰	۰
توتکابن.....	۹	۰	۹	۰	۰	۰	۰
چیرنده.....	۸	۲	۶	۰	۰	۰	۰
چابکسر.....	۲۳	۰	۲۳	۰	۰	۰	۰
چاف و چمخاله.....	۲۰۹	۱	۲۰۸	۰	۰	۰	۰
چوبر.....	۳	۰	۳	۰	۰	۰	۰
حویق.....	۶	۰	۶	۰	۰	۰	۰
خشکبیجار.....	۱۳	۳	۵	۵	۰	۰	۵
خمام.....	۱۵	۰	۱۳	۲	۰	۰	۲
دیلمان.....	۳۷	۰	۳۷	۰	۰	۰	۰
رانکوه.....	۱۳	۰	۱۳	۰	۰	۰	۰
رحیم آباد.....	۶۷	۰	۶۷	۰	۰	۰	۰
رستم آباد.....	۲۹	۴	۲۵	۰	۰	۰	۰
رشت.....	۵۷۸	۷	۵۷۰	۱	۱	۰	۰
رضوانشهر.....	۵۸	۰	۵۸	۰	۰	۰	۰

۱۰۲- پروانه‌های احداث ساختمان برحسب نوع اسکلت و مصالح عمده‌ی به‌کار رفته در ساختمان در نقاط شهری استان گیلان:
نیمه‌ی اول ۱۳۹۵ (دنباله)

شهر	جمع	اسکلت فلزی	بتون آرمه	سایر				
				جمع	آجر و آهن	آجر و چوب	بلوک سیمانی	سایر
رودبار	۷	۴	۳
رودبنه	۲۷	.	۲۷
رودسر	۸۵	.	۸۵
سنگر	۵۴	۲	۵۲
سیاهکل	۵۱	.	۵۱
شفت	۱۷	.	۱۷
شلمان	۲۴	.	۲۴
صومعه سرا	۴۶	۱	۴۴	۱
فومن	۳۸	.	۳۸
کلاچای	۱۵	.	۱۵
کوچصفهان	۱۳	.	۱۳
کومله	۳۶	.	۳۶
کیاشهر	۳۵	.	۳۵
گوراب زرمیخ	۱۱	.	۱۱
لاهیجان	۱۳۵	۴	۱۳۱
لشت نشاء	۳۲	۱	۳۱
لنگرود	۸۰	.	۸۰
لوشان	۱۱	۱۰	۱
لولمان	۱۳	.	۱۳
لوندویل	۱۹	.	۱۹
لیسار	۱۲	.	۱۲
ماسال	۲۵	.	۲۵
ماسوله
ماکلوان	۲۶	۱	۲۵
مرجقل	۷	.	۷
منجیل	۵	۴	۱
هشتپر (تالش)	۴۱	.	۴۱
واجارگاه	۱۰	.	۱۰

۱۰۳- پروانه‌های احداث ساختمان برحسب نوع اسکلت و مصالح عمده‌ی به‌کار رفته در ساختمان در نقاط شهری استان لرستان:
نیمه‌ی اول ۱۳۹۵

شهر	جمع	اسکلت فلزی	بتون آرمه	سایر				
				جمع	آجر و آهن	آجر و چوب	بلوک سیمانی	سایر
استان.....	۱۱۰۳	۹۴۸	۱۴۹	۶	۶	۰	۰	۰
ازنا	۹۰	۸۰	۱۰	۰	۰	۰	۰	۰
اشترینان	۷	۷	۰	۰	۰	۰	۰	۰
الشر	۵۶	۵۵	۱	۰	۰	۰	۰	۰
الیگودرز	۶۵	۶۳	۲	۰	۰	۰	۰	۰
بروجرد	۱۸۵	۱۶۲	۲۲	۱	۱	۰	۰	۰
بیران شهر	۵	۵	۰	۰	۰	۰	۰	۰
پلدختر	۱۹	۱۹	۰	۰	۰	۰	۰	۰
چالانچولان	۶	۶	۰	۰	۰	۰	۰	۰
چقابل	۲۶	۲۶	۰	۰	۰	۰	۰	۰
خرم آباد	۲۹۴	۱۸۶	۱۰۳	۵	۵	۰	۰	۰
درب گنبد	۲	۲	۰	۰	۰	۰	۰	۰
دورود	۴۷	۴۱	۶	۰	۰	۰	۰	۰
زاغه	۰	۰	۰	۰	۰	۰	۰	۰
سپیددشت	۷	۷	۰	۰	۰	۰	۰	۰
سراب دوره	۷	۶	۱	۰	۰	۰	۰	۰
شول آباد	۵	۵	۰	۰	۰	۰	۰	۰
فیروزآباد	۳	۳	۰	۰	۰	۰	۰	۰
کوهدشت	۸۶	۸۶	۰	۰	۰	۰	۰	۰
کوهنانی	۵۶	۵۴	۲	۰	۰	۰	۰	۰
گراب	۲۳	۲۱	۲	۰	۰	۰	۰	۰
معمولان	۲۸	۲۸	۰	۰	۰	۰	۰	۰
مومن آباد	۱۱	۱۱	۰	۰	۰	۰	۰	۰
نورآباد	۷۱	۷۱	۰	۰	۰	۰	۰	۰
هفت چشمه	۰	۰	۰	۰	۰	۰	۰	۰
ویسیان	۴	۴	۰	۰	۰	۰	۰	۰

۱۰۴- پروانه‌های احداث ساختمان برحسب نوع اسکلت و مصالح عمده‌ی به‌کار رفته در ساختمان در نقاط شهری استان مازندران:
نیمه‌ی اول ۱۳۹۵

شهر	جمع	اسکلت فلزی	بتون آرمه	سایر				
				جمع	آجر و آهن	آجر و چوب	بلوک سیمانی	سایر
استان.....	۱۹۵۶	۵۹	۱۱۱۱۶	۱۱	۵	۰	۶	۰
آلاشت.....	۲	۱	۱	۰	۰	۰	۰	۰
آمل.....	۲۶۰	۲	۲۵۸	۰	۰	۰	۰	۰
ارطه.....	۴	۰	۴	۰	۰	۰	۰	۰
امامزاده عبدالله.....	۱۸	۰	۱۸	۰	۰	۰	۰	۰
امیرکلا.....	۴۲	۱	۴۲	۰	۰	۰	۰	۰
ایزدشهر.....	۳۳	۲	۳۱	۰	۰	۰	۰	۰
بابل.....	۱۹۴	۸	۱۸۶	۰	۰	۰	۰	۰
بابلسر.....	۲۹	۰	۲۹	۰	۰	۰	۰	۰
بلده.....	۸	۲	۶	۰	۰	۰	۰	۰
بهشهر.....	۶۶	۱۴	۵۲	۰	۰	۰	۰	۰
بهنمیر.....	۱۸	۰	۱۸	۰	۰	۰	۰	۰
پایین هولار.....	۰	۰	۰	۰	۰	۰	۰	۰
پل سفید.....	۱	۰	۱	۰	۰	۰	۰	۰
پول.....	۴	۰	۴	۰	۰	۰	۰	۰
تنکابن.....	۴۸	۰	۴۸	۰	۰	۰	۰	۰
جویبار.....	۳۹	۰	۳۹	۰	۰	۰	۰	۰
چالوس.....	۸۱	۰	۸۱	۰	۰	۰	۰	۰
چمستان.....	۲۵	۰	۲۳	۲	۲	۰	۰	۰
خرم‌آباد.....	۸	۱	۷	۰	۰	۰	۰	۰
خلیل شهر.....	۰	۰	۰	۰	۰	۰	۰	۰
خوش رودپی.....	۵	۱	۴	۰	۰	۰	۰	۰
دابودشت.....	۳۴	۹	۲۵	۰	۰	۰	۰	۰
رامسر.....	۴۸	۰	۴۸	۰	۰	۰	۰	۰
رستمکلا.....	۱۶	۱	۱۴	۱	۱	۰	۰	۰

۱۰۴- پروانه‌های احداث ساختمان برحسب نوع اسکلت و مصالح عمده‌ی به‌کار رفته در ساختمان در نقاط شهری استان مازندران:
نیمه‌ی اول ۱۳۹۵ (دنباله)

شهر	جمع	اسکلت فلزی	بتون آرمه	سایر				
				جمع	آجر و آهن	آجر و چوب	بلوک سیمانی	سایر
رویان	۳۱	۱	۳۰
رینه	۱۴	۷	۷
زرگرمحله	۲	.	۲
زیرآب	۱۰	.	۱۰
ساری	۱۷۸	۱	۱۷۷
سرخورد	۲۰	۱	۱۵	۴	.	۴	.	.
سلمان شهر
سورک
شیرگاه	۲۴	.	۲۴
شیرود	۳۷	.	۳۷
عباس آباد	۱۳	.	۱۳
فریدونکنار	۳	.	۳
فریم	۱	۱
قائم شهر	۱۱۵	۱	۱۱۴
کتالم و سادات شهر	۵۵	.	۵۵
کوهی خیل	۴	.	۳	۱
کیاسر
کجور
کلارآباد	۳۵	.	۳۵
کلاردشت	۷۷	.	۷۷
کیاکلا	۲۲	۱	۲۱
گتاب	۲۰	۱	۱۸	۱
گزنک	۲	۱	۱
گلوگاه بندپی	۲۵	۲	۲۳
گلوگاه	۲	.	.	۲

۱۰۴- پروانه‌های احداث ساختمان برحسب نوع اسکلت و مصالح عمده‌ی به کار رفته در ساختمان در نقاط شهری استان مازندران:
نیمه‌ی اول ۱۳۹۵ (دنباله)

شهر	جمع	اسکلت فلزی	بتون آرمه	سایر			
				جمع	آجر و آهن	آجر و چوب	بلوک سیمانی
محمودآباد.....	۲۴	۰	۲۴	۰	۰	۰	۰
مرزن آباد.....	۱۰	۰	۱۰	۰	۰	۰	۰
مرزیکلا.....	۰	۰	۰	۰	۰	۰	۰
نشتارود.....	۹	۰	۹	۰	۰	۰	۰
نکا.....	۴۳	۰	۴۳	۰	۰	۰	۰
نور.....	۴۵	۰	۴۵	۰	۰	۰	۰
نوشهر.....	۷۲	۰	۷۲	۰	۰	۰	۰
هادی شهر.....	۱۹	۰	۱۹	۰	۰	۰	۰
هچیرود.....	۶۰	۰	۶۰	۰	۰	۰	۰

مرکز آمار ایران

۱۰۵- پروانه‌های احداث ساختمان برحسب نوع اسکلت و مصالح عمده‌ی به‌کار رفته در ساختمان در نقاط شهری استان مرکزی:
نیمه‌ی اول ۱۳۹۵

شهر	جمع	اسکلت فلزی	بتون آرمه	سایر				
				جمع	آجر و آهن	آجر و چوب	بلوک سیمانی	سایر
استان.....	۱۵۸۱	۳۰۲	۵۵۲	۴	۴	.	.	.
آستانه.....	۳	۳
آشتیان.....	۳۴	۲۹	۵
آوه.....	۳	۱	۲
اراک.....	۲۶۱	۳۶	۲۲۵
پرندک.....	۱	۱
تفرش.....	۴۱	۱	۴۰
توره.....	۶	۶
جاورسیان.....	۱	۱
خشکروند.....	۹	۹
خمین.....	۷۴	۲۴	۴۸	۲	۲	.	.	.
خنجین.....	۵	۵
خنداب.....
داودآباد.....
دلیجان.....	۴۳	۶	۳۷
رازقان.....	۱	.	۱
زاویه.....	۱۲	۸	۴
ساروق.....	۶	۵	۱
ساوه.....	۹۲	۸	۸۴
شازند.....	۲۸	۲۳	۵
شهباز.....	۱۶	۱۵	۱
غرق آباد.....	۱۸	۱۴	۴
فرمهین.....	۱۷	۷	۱۰
قورچی باشی.....	۲	۱	.	۱	۱	.	.	.
کارچان.....	۴	۴

۱۰۵- پروانه‌های احداث ساختمان برحسب نوع اسکلت و مصالح عمده‌ی به‌کار رفته در ساختمان در نقاط شهری استان مرکزی:
نیمه‌ی اول ۱۳۹۵ (دنباله)

شهر	جمع	اسکلت فلزی	بتون آرمه	سایر				
				جمع	آجر و آهن	آجر و چوب	بلوک سیمانی	سایر
کميجان	۲۵	۲۳	۲
مامونیه	۳۹	۵	۳۴
محلات	۴۹	۱۲	۳۷
مهاجران	۲۲	۱۸	۴
میلاجرد	۱۲	۱۱	۱
نراق	۴	۳	۱
نوبران	۱۶	۱۳	۳
نیمور	۶	۳	۳
هندودر	۸	۷	۰	۱	۱	.	.	.

مرکز آمار ایران

۱۰۶- پروانه‌های احداث ساختمان برحسب نوع اسکلت و مصالح عمده‌ی به‌کار رفته در ساختمان در نقاط شهری استان هرمزگان:
نیمه‌ی اول ۱۳۹۵

شهر	جمع	اسکلت فلزی	بتون آرمه	سایر				
				جمع	آجر و آهن	آجر و چوب	بلوک سیمانی	سایر
استان.....	۸۱۸	۳	۶۰۱	۲۱۴	۱۲۰	۰	۹۴	۰
ابوموسی.....	۰	۰	۰	۰	۰	۰	۰	۰
بستک.....	۳۵	۰	۸	۲۷	۲۷	۰	۰	۰
بندر جاسک.....	۶۵	۰	۶۵	۰	۰	۰	۰	۰
بندر عباس.....	۱۸۶	۰	۱۸۴	۲	۰	۰	۲	۰
بندر لنگه.....	۱۷	۰	۱۷	۰	۰	۰	۰	۰
بیکاء.....	۷	۰	۰	۷	۳	۰	۴	۰
پارسیان.....	۲۷	۰	۲۷	۰	۰	۰	۰	۰
تازیان پایین.....	۲۵	۰	۲۲	۳	۰	۰	۳	۰
تخت.....	۳	۰	۰	۳	۰	۰	۳	۰
تیروز.....	۱	۰	۱	۰	۰	۰	۰	۰
جناح.....	۸	۰	۱	۷	۰	۰	۷	۰
چارک.....	۵	۰	۲	۳	۰	۰	۳	۰
حاجی اباد.....	۲۴	۰	۲۴	۰	۰	۰	۰	۰
خمیر.....	۹	۱	۸	۰	۰	۰	۰	۰
درگهان.....	۰	۰	۰	۰	۰	۰	۰	۰
دشتی.....	۱۸	۰	۱۸	۰	۰	۰	۰	۰
دهبارز.....	۶۷	۰	۵	۶۲	۶۲	۰	۰	۰
رویدر.....	۱۷	۰	۲	۱۵	۰	۰	۱۵	۰
زیارتعلی.....	۱۹	۰	۰	۱۹	۶	۰	۱۳	۰
سردشت.....	۷	۰	۲	۵	۰	۰	۵	۰
سرگز.....	۴	۱	۰	۳	۰	۰	۳	۰
سندرک.....	۱۵	۰	۰	۱۵	۰	۰	۱۵	۰
سوزا.....	۰	۰	۰	۰	۰	۰	۰	۰
سیریک.....	۹	۰	۷	۲	۰	۰	۲	۰

۱۰۶- پروانه‌های احداث ساختمان برحسب نوع اسکلت و مصالح عمده‌ی به‌کار رفته در ساختمان در نقاط شهری استان هرمزگان:
نیمه‌ی اول ۱۳۹۵ (دنباله)

شهر	جمع	اسکلت فلزی	بتون آرمه	سایر				
				جمع	آجر و آهن	آجر و چوب	بلوک سیمانی	سایر
فارغان.....	۳	۰	۱	۲	۰	۰	۲	۰
فین.....	۳۱	۰	۳۱	۰	۰	۰	۰	۰
قشم.....	۱۴	۰	۱۴	۰	۰	۰	۰	۰
قلعه قاضی.....	۲۰	۰	۲۰	۰	۰	۰	۰	۰
کنگ.....	۱۴	۰	۱۴	۰	۰	۰	۰	۰
کوشکنار.....	۲۲	۰	۰	۲۲	۰	۰	۰	۰
کیش.....	۰	۰	۰	۰	۰	۰	۰	۰
کوهستک.....	۱	۰	۰	۱	۰	۰	۱	۰
گروک.....	۱۷	۰	۱۷	۰	۰	۰	۰	۰
گوهران.....	۰	۰	۰	۰	۰	۰	۰	۰
لمزان.....	۲	۰	۱	۱	۰	۰	۱	۰
میناب.....	۱۱۵	۱	۹۹	۱۵	۰	۰	۱۵	۰
هرمز.....	۲	۰	۲	۰	۰	۰	۰	۰
هشتبندی.....	۹	۰	۹	۰	۰	۰	۰	۰

مرکز آمار ایران

۱۰۷- پروانه‌های احداث ساختمان برحسب نوع اسکلت و مصالح عمده‌ی به‌کار رفته در ساختمان در نقاط شهری استان همدان: نیمه‌ی اول ۱۳۹۵

شهر	جمع	اسکلت فلزی	بتون آرمه	سایر			
				جمع	آجر و آهن	آجر و چوب	بلوک سیمانی
استان.....	۱۹۱	۴۷۳	۳۵۰	۶۸	۶۷	۱	۰
آجین.....	۵	۵	۰	۰	۰	۰	۰
ازندریان.....	۹	۶	۳	۰	۰	۰	۰
اسدآباد.....	۲۲	۱۹	۳	۰	۰	۰	۰
برزول.....	۳	۰	۲	۱	۱	۰	۰
بهار.....	۲۴	۶	۱۵	۳	۳	۰	۰
تویسرکان.....	۲۹	۱۴	۱۵	۰	۰	۰	۰
جورقان.....	۸	۵	۰	۳	۳	۰	۰
جوکار.....	۳	۳	۰	۰	۰	۰	۰
دمق.....	۱۱	۹	۱	۱	۱	۰	۰
رزن.....	۳۴	۲۰	۱۳	۱	۱	۰	۰
زنگنه.....	۶	۲	۴	۰	۰	۰	۰
سامن.....	۱۶	۸	۷	۱	۰	۱	۰
سرکان.....	۳	۳	۰	۰	۰	۰	۰
شیرین سو.....	۴	۳	۱	۰	۰	۰	۰
صالح آباد.....	۱۳	۶	۲	۵	۵	۰	۰
فامنین.....	۲۹	۱۵	۵	۹	۹	۰	۰
فرسفج.....	۱	۱	۰	۰	۰	۰	۰
فیروزان.....	۲۴	۷	۱۷	۰	۰	۰	۰
قروه درجزین.....	۳۵	۳۵	۰	۰	۰	۰	۰
قهاوند.....	۱	۰	۰	۱	۱	۰	۰
کبودرآهنگ.....	۵۲	۴۸	۰	۴	۴	۰	۰
گل تپه.....	۵	۴	۰	۱	۱	۰	۰
گیان.....	۱۵	۷	۱	۷	۷	۰	۰
لالجین.....	۷۳	۴۶	۱۲	۱۵	۱۵	۰	۰
مریانج.....	۲۰	۷	۱۱	۲	۲	۰	۰
ملایر.....	۷۷	۱۹	۵۸	۰	۰	۰	۰
مهاجران.....	۳	۳	۰	۰	۰	۰	۰
نهاوند.....	۵۲	۸	۴۴	۰	۰	۰	۰
همدان.....	۳۱۴	۱۶۴	۱۳۶	۱۴	۱۴	۰	۰

۱۰۸- پروانه‌های احداث ساختمان برحسب نوع اسکلت و مصالح عمده‌ی به‌کار رفته در ساختمان در نقاط شهری استان یزد: نیمه‌ی اول ۱۳۹۵

شهر	جمع	اسکلت فلزی	بتون آرمه	سایر				
				جمع	آجر و آهن	آجر و چوب	بلوک سیمانی	سایر
استان.....	۹۵۶	۷۴	۲۹۸	۵۱۴	۰	۰	۰	۰
ابركوه.....	۱۳	۰	۴	۹	۰	۰	۰	۰
احمدآباد.....	۱۲	۰	۰	۱۲	۰	۰	۰	۰
اردكان.....	۱۱۸	۷	۱۰	۱۰۱	۰	۰	۰	۰
اشكذر.....	۱۴	۲	۲	۱۰	۰	۰	۰	۰
باقق.....	۱۲۱	۲۸	۰	۹۳	۰	۰	۰	۰
بفروبيه.....	۵۲	۰	۱	۵۲	۰	۰	۰	۰
بهباد.....	۴۹	۰	۰	۴۹	۰	۰	۰	۰
تفت.....	۱۸	۰	۰	۱۸	۰	۰	۰	۰
حميديا.....	۱۲	۱	۹	۲	۰	۰	۰	۰
خضراآباد.....	۰	۰	۰	۰	۰	۰	۰	۰
زارچ.....	۱۹	۰	۱	۱۸	۰	۰	۰	۰
شاهديه.....	۶	۰	۴	۲	۰	۰	۰	۰
عقدا.....	۱	۰	۰	۱	۰	۰	۰	۰
مروست.....	۱۱	۰	۰	۱۱	۰	۰	۰	۰
مهردشت.....	۰	۰	۰	۰	۰	۰	۰	۰
مهریز.....	۵	۰	۵	۰	۰	۰	۰	۰
ميبد.....	۲۴۵	۴	۵۰	۱۹۱	۰	۰	۰	۰
ندوشن.....	۰	۰	۰	۰	۰	۰	۰	۰
نير.....	۰	۰	۰	۰	۰	۰	۰	۰
هرات.....	۱۷	۱	۱۴	۲	۰	۰	۰	۰
يزد.....	۲۴۲	۳۱	۱۹۸	۱۳	۰	۰	۰	۰



مرکز آمار ایران

ISBN: 9786004091503



9 786004 091503