

ریاست جمهوری
سازمان برنامه و بودجه کشور
مرکز آمار ایران

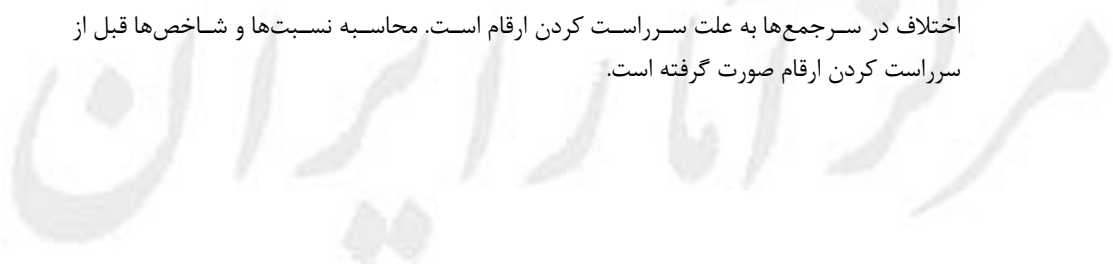
**اطلاعات پروانه‌های ساختمانی
صادر شده توسط شهرداری‌های کشور
نیمه‌ی اول ۱۳۹۶**

مرکز آمار ایران



نشانه‌های نشریات مرکز آمار ایران	□
آمار گردآوری نشده است.	-
آمار در دسترس نیست.	000
ذاتاً یا عملاً وجود ندارد.	x
جمع و محاسبه غیر ممکن یا بی‌معنی است.	xx
رقم کمتر از نصف واحد است.	
رقم (نسبت) ناچیز و قابل صرف نظر کردن است.	//
رقم غیر قطعی است.	*
رقم جنبه تخمینی دارد.	**
به دلیل حفظ محرمانگی، رقم قابل انتشار نیست.	⊙

اختلاف در سرجمع‌ها به علت سرراست کردن ارقام است. محاسبه نسبت‌ها و شاخص‌ها قبل از سرراست کردن ارقام صورت گرفته است.



مقدمه

نشریه حاضر، نتایج طرح گردآوری اطلاعات پروانه‌های ساختمانی صادر شده توسط شهرداری‌های کشور در نیمه‌ی اول سال ۱۳۹۶ را ارائه می‌دهد. براساس نتایج این طرح، تعداد پروانه‌های ساختمانی صادر شده در کشور برحسب نوع پروانه، نوع کاربری، مساحت زمین، مساحت زیربنا، نوع اسکلت و مصالح عمده‌ی به‌کار رفته در بنا، تعداد واحد مسکونی، تعداد طبقات و ... در قالب ۱۵ جدول استانی و ۹۳ جدول شهری ارائه شده است.

با توجه به هماهنگی‌های به‌عمل آمده با شهرداری تهران، اطلاعات مورد نظر همانند سایر نقاط شهری کشور در قالب جداول استانی و شهری ارائه می‌شود، برای حفظ سری‌های زمانی موجود و از سوی دیگر اهمیت اطلاعات شهر تهران، علاوه بر ارائه این اطلاعات در قالب استان تهران، به صورت سطری جداگانه نیز در ذیل استان تهران و همچنین به صورت جدول I به تفکیک مناطق شهرداری ارائه شده است. علاوه بر این، خلاصه مهم‌ترین یافته‌های مربوط به شهر تهران جدا از نقاط شهری کل کشور (شامل شهر تهران)، در قسمت گزیده یافته‌های آماری آورده شده است.

یادآور می‌شود که آمار و اطلاعات مربوط به مشخصات فیزیکی ساختمان‌ها و تعداد واحد مسکونی آن‌ها، در مرحله قبل از احداث ساختمان و بر پایه اطلاعات مندرج در پروانه‌های ساختمانی صادره از سوی شهرداری‌های کشور، جمع‌آوری و در این نشریه ارائه شده است. این نشریه در دفتر آمارهای صنعت، معدن و زیربنایی مرکز آمار ایران توسط کارشناسان گروه آمارهای مسکن و ساختمان با همکاری شهرداری‌های تمام شهرهای کشور و معاونت آمار و اطلاعات سازمان برنامه و بودجه‌ی استان‌های سراسر کشور تهیه شده است.

فهرست مندرجات

عنوان	صفحه
تعاریف و مفاهیم طرح.....	۱۳
گزیده یافته‌های آماری.....	۱۵
الف- شهر تهران	۱۵
ب- نقاط شهری کل کشور	۱۸
نمودارها و نقشه‌ها.....	۲۷
نمودار ۱- درصد پروانه‌های صادرشده برای احداث ساختمان برحسب تعداد طبقات- شهر تهران: نیمه‌ی اول ۱۳۹۶	۲۹
نمودار ۲- درصد پروانه‌های صادرشده برای احداث ساختمان مسکونی برحسب تعداد طبقات- کل کشور: نیمه‌ی اول ۱۳۹۶	۲۹
نمودار ۳- درصد پروانه‌های صادرشده برای احداث ساختمان برحسب مورد استفاده- شهر تهران: نیمه‌ی اول ۱۳۹۶	۳۰
نمودار ۴- درصد پروانه‌های صادرشده برای احداث ساختمان برحسب مورد استفاده- کل کشور: نیمه‌ی اول ۱۳۹۶	۳۰
نمودار ۵- درصد پروانه‌های صادرشده برای احداث ساختمان مسکونی برحسب نوع اسکلت و مصالح عمده‌ی به‌کار رفته در ساختمان- کل کشور: نیمه‌ی اول ۱۳۹۶	۳۱
نمودار ۶- درصد پروانه‌های صادرشده برای احداث ساختمان مسکونی برحسب تعداد واحد مسکونی- کل کشور: نیمه‌ی اول ۱۳۹۶	۳۱
نمودار ۷- مقایسه‌ی سهم مساحت زیربنای پروانه‌های احداث ساختمان در شهر تهران با سایر شهرهای کشور: نیمه‌ی اول ۱۳۹۶	۳۲
نمودار ۸- مقایسه‌ی سهم تعداد واحد مسکونی در پروانه‌های احداث ساختمان در شهر تهران با سایر شهرهای کشور: نیمه‌ی اول ۱۳۹۶	۳۲
نمودار ۹- روند تغییرات تعداد پروانه‌های صادرشده برای احداث ساختمان از نیمه‌ی اول ۱۳۹۲ تا نیمه‌ی اول ۱۳۹۶	۳۳
نمودار ۱۰- روند تغییرات تعداد واحدهای مسکونی در پروانه‌های صادرشده برای احداث ساختمان از نیمه‌ی اول ۱۳۹۲ تا نیمه‌ی اول ۱۳۹۶	۳۳
نمودار ۱۱- روند تغییرات مساحت زیربنا در پروانه‌های صادرشده برای احداث ساختمان از نیمه‌ی اول ۱۳۹۲ تا نیمه‌ی اول ۱۳۹۶	۳۴
نقشه‌ی ۱- مناطق ۲۲ گانه شهرداری تهران برحسب تعداد واحد مسکونی پیش‌بینی شده در پروانه‌های احداث ساختمان مسکونی: نیمه‌ی اول ۱۳۹۶	۳۵
نقشه‌ی ۲- مناطق ۲۲ گانه شهرداری برحسب نسبت پروانه‌های احداث ساختمان مسکونی ۵ طبقه و بیش‌تر به کمتر از ۵ طبقه: نیمه‌ی اول ۱۳۹۶	۳۶
نقشه‌ی ۳- استان‌های کشور برحسب متوسط مساحت زیربنای واحد مسکونی در پروانه‌های احداث ساختمان مسکونی: نیمه‌ی اول ۱۳۹۶	۳۷
نقشه‌ی ۴- استان‌های کشور برحسب میزان تراکم در پروانه‌های احداث ساختمان مسکونی: نیمه‌ی اول ۱۳۹۶	۳۸
نقشه‌ی ۵- استان‌های کشور برحسب سهم واحدهای مسکونی هر استان از کل واحدهای مسکونی پیش‌بینی شده در پروانه‌های احداث ساختمان مسکونی: نیمه‌ی اول ۱۳۹۶	۳۹
جدول‌های آماری.....	۴۱
۱- تعداد پروانه‌های ساختمانی برحسب نوع پروانه، بخش متقاضی و استان: نیمه‌ی اول ۱۳۹۶	۴۳
۲- مساحت زیربنای تعیین شده در پروانه‌های ساختمانی برحسب نوع پروانه، بخش متقاضی و استان: نیمه‌ی اول ۱۳۹۶	۴۴
۳- تعداد واحد مسکونی تعیین شده در پروانه‌های ساختمانی برحسب نوع پروانه، بخش متقاضی و استان: نیمه‌ی اول ۱۳۹۶	۴۵
۴- تعداد پروانه و مساحت زمین در پروانه‌های احداث ساختمان برحسب وضع زمین و استان: نیمه‌ی اول ۱۳۹۶	۴۶
۵- تعداد پروانه‌های احداث ساختمان برحسب تعداد طبقات ساختمان و استان: نیمه‌ی اول ۱۳۹۶	۴۷
۶- تعداد پروانه‌های احداث ساختمان برحسب نوع اسکلت و مصالح عمده به‌کار رفته در ساختمان و استان: نیمه‌ی اول ۱۳۹۶	۴۸
۷- تعداد پروانه‌های احداث ساختمان برحسب مورد استفاده‌ی ساختمان و استان: نیمه‌ی اول ۱۳۹۶	۴۹

- ۸- مساحت زمین در پروانه‌های احداث ساختمان برحسب مورد استفاده‌ی ساختمان و استان: نیمه‌ی اول ۱۳۹۶ ۵۰
- ۹- مساحت زیربنا در پروانه‌های احداث ساختمان برحسب مورد استفاده‌ی ساختمان و استان: نیمه‌ی اول ۱۳۹۶ ۵۱
- ۱۰- تعداد واحد مسکونی تعیین شده در پروانه‌های احداث ساختمان برحسب مورد استفاده‌ی ساختمان و استان: نیمه‌ی اول ۱۳۹۶ ۵۲
- ۱۱- تعداد پروانه‌های احداث ساختمان مسکونی برحسب مساحت زمین و استان: نیمه‌ی اول ۱۳۹۶ ۵۳
- ۱۲- تعداد پروانه‌های احداث ساختمان مسکونی برحسب مساحت زیربنا و استان: نیمه‌ی اول ۱۳۹۶ ۵۴
- ۱۳- تعداد پروانه‌های احداث ساختمان مسکونی برحسب تعداد طبقات ساختمان و استان: نیمه‌ی اول ۱۳۹۶ ۵۵
- ۱۴- تعداد پروانه‌های احداث ساختمان مسکونی برحسب نوع اسکلت و مصالح عمده به کار رفته در ساختمان و استان: نیمه‌ی اول ۱۳۹۶ ۵۶
- ۱۵- تعداد پروانه‌های احداث ساختمان مسکونی برحسب تعداد واحد مسکونی و استان: نیمه‌ی اول ۱۳۹۶ ۵۷
- ۱۶- پروانه‌های احداث ساختمان برحسب تعداد طبقات، مساحت زمین، زیربنا و تعداد واحد مسکونی پیش‌بینی شده در آن‌ها در نقاط شهری استان آذربایجان شرقی: نیمه‌ی اول ۱۳۹۶ ۵۸
- ۱۷- پروانه‌های احداث ساختمان برحسب تعداد طبقات، مساحت زمین، زیربنا و تعداد واحد مسکونی پیش‌بینی شده در آن‌ها در نقاط شهری استان آذربایجان غربی: نیمه‌ی اول ۱۳۹۶ ۶۱
- ۱۸- پروانه‌های احداث ساختمان برحسب تعداد طبقات، مساحت زمین، زیربنا و تعداد واحد مسکونی پیش‌بینی شده در آن‌ها در نقاط شهری استان اردبیل: نیمه‌ی اول ۱۳۹۶ ۶۳
- ۱۹- پروانه‌های احداث ساختمان برحسب تعداد طبقات، مساحت زمین، زیربنا و تعداد واحد مسکونی پیش‌بینی شده در آن‌ها در نقاط شهری استان اصفهان: نیمه‌ی اول ۱۳۹۶ ۶۴
- ۲۰- پروانه‌های احداث ساختمان برحسب تعداد طبقات، مساحت زمین، زیربنا و تعداد واحد مسکونی پیش‌بینی شده در آن‌ها در نقاط شهری استان البرز: نیمه‌ی اول ۱۳۹۶ ۶۹
- ۲۱- پروانه‌های احداث ساختمان برحسب تعداد طبقات، مساحت زمین، زیربنا و تعداد واحد مسکونی پیش‌بینی شده در آن‌ها در نقاط شهری استان ایلام: نیمه‌ی اول ۱۳۹۶ ۷۰
- ۲۲- پروانه‌های احداث ساختمان برحسب تعداد طبقات، مساحت زمین، زیربنا و تعداد واحد مسکونی پیش‌بینی شده در آن‌ها در نقاط شهری استان بوشهر: نیمه‌ی اول ۱۳۹۶ ۷۱
- ۲۳- پروانه‌های احداث ساختمان برحسب تعداد طبقات، مساحت زمین، زیربنا و تعداد واحد مسکونی پیش‌بینی شده در آن‌ها در نقاط شهری استان تهران: نیمه‌ی اول ۱۳۹۶ ۷۳
- ۲۴- پروانه‌های احداث ساختمان برحسب تعداد طبقات، مساحت زمین، زیربنا و تعداد واحد مسکونی پیش‌بینی شده در آن‌ها در نقاط شهری استان چهارمحال و بختیاری: نیمه‌ی اول ۱۳۹۶ ۷۵
- ۲۵- پروانه‌های احداث ساختمان برحسب تعداد طبقات، مساحت زمین، زیربنا و تعداد واحد مسکونی پیش‌بینی شده در آن‌ها در نقاط شهری استان خراسان جنوبی: نیمه‌ی اول ۱۳۹۶ ۷۷
- ۲۶- پروانه‌های احداث ساختمان برحسب تعداد طبقات، مساحت زمین، زیربنا و تعداد واحد مسکونی پیش‌بینی شده در آن‌ها در نقاط شهری استان خراسان رضوی: نیمه‌ی اول ۱۳۹۶ ۷۸
- ۲۷- پروانه‌های احداث ساختمان برحسب تعداد طبقات، مساحت زمین، زیربنا و تعداد واحد مسکونی پیش‌بینی شده در آن‌ها در نقاط شهری استان خراسان شمالی: نیمه‌ی اول ۱۳۹۶ ۸۱
- ۲۸- پروانه‌های احداث ساختمان برحسب تعداد طبقات، مساحت زمین، زیربنا و تعداد واحد مسکونی پیش‌بینی شده در آن‌ها در نقاط شهری استان خوزستان: نیمه‌ی اول ۱۳۹۶ ۸۲
- ۲۹- پروانه‌های احداث ساختمان برحسب تعداد طبقات، مساحت زمین، زیربنا و تعداد واحد مسکونی پیش‌بینی شده در آن‌ها در نقاط شهری استان زنجان: نیمه‌ی اول ۱۳۹۶ ۸۵
- ۳۰- پروانه‌های احداث ساختمان برحسب تعداد طبقات، مساحت زمین، زیربنا و تعداد واحد مسکونی پیش‌بینی شده در آن‌ها در نقاط شهری استان سمنان: نیمه‌ی اول ۱۳۹۶ ۸۶

- ۸۴- پروانه‌های احداث ساختمان برحسب نوع اسکلت و مصالح عمده‌ی به‌کار رفته در ساختمان در نقاط شهری استان بوشهر:
نیمه‌ی اول ۱۳۹۶ ۱۸۷
- ۸۵- پروانه‌های احداث ساختمان برحسب نوع اسکلت و مصالح عمده‌ی به‌کار رفته در ساختمان در نقاط شهری استان تهران:
نیمه‌ی اول ۱۳۹۶ ۱۸۹
- ۸۶- پروانه‌های احداث ساختمان برحسب نوع اسکلت و مصالح عمده‌ی به‌کار رفته در نقاط شهری استان چهارمحال و بختیاری: نیمه‌ی اول ۱۳۹۶ ۱۹۱
- ۸۷- پروانه‌های احداث ساختمان برحسب نوع اسکلت و مصالح عمده‌ی به‌کار رفته در نقاط شهری استان خراسان جنوبی: نیمه‌ی اول ۱۳۹۶ ۱۹۳
- ۸۸- پروانه‌های احداث ساختمان برحسب نوع اسکلت و مصالح عمده‌ی به‌کار رفته در نقاط شهری استان خراسان رضوی: نیمه‌ی اول ۱۳۹۶ ۱۹۴
- ۸۹- پروانه‌های احداث ساختمان برحسب نوع اسکلت و مصالح عمده‌ی به‌کار رفته در نقاط شهری استان خراسان شمالی: نیمه‌ی اول ۱۳۹۶ ۱۹۷
- ۹۰- پروانه‌های احداث ساختمان برحسب نوع اسکلت و مصالح عمده‌ی به‌کار رفته در نقاط شهری استان خوزستان:
نیمه‌ی اول ۱۳۹۶ ۱۹۸
- ۹۱- پروانه‌های احداث ساختمان برحسب نوع اسکلت و مصالح عمده‌ی به‌کار رفته در نقاط شهری استان زنجان:
نیمه‌ی اول ۱۳۹۶ ۲۰۱
- ۹۲- پروانه‌های احداث ساختمان برحسب نوع اسکلت و مصالح عمده‌ی به‌کار رفته در نقاط شهری استان سمنان:
نیمه‌ی اول ۱۳۹۶ ۲۰۲
- ۹۳- پروانه‌های احداث ساختمان برحسب نوع اسکلت و مصالح عمده‌ی به‌کار رفته در نقاط شهری استان سیستان و بلوچستان: نیمه‌ی اول ۱۳۹۶ ۲۰۳
- ۹۴- پروانه‌های احداث ساختمان برحسب نوع اسکلت و مصالح عمده‌ی به‌کار رفته در نقاط شهری استان فارس:
نیمه‌ی اول ۱۳۹۶ ۲۰۵
- ۹۵- پروانه‌های احداث ساختمان برحسب نوع اسکلت و مصالح عمده‌ی به‌کار رفته در نقاط شهری استان قزوین:
نیمه‌ی اول ۱۳۹۶ ۲۰۹
- ۹۶- پروانه‌های احداث ساختمان برحسب نوع اسکلت و مصالح عمده‌ی به‌کار رفته در نقاط شهری استان قم:
نیمه‌ی اول ۱۳۹۶ ۲۱۰
- ۹۷- پروانه‌های احداث ساختمان برحسب نوع اسکلت و مصالح عمده‌ی به‌کار رفته در نقاط شهری استان کردستان:
نیمه‌ی اول ۱۳۹۶ ۲۱۱
- ۹۸- پروانه‌های احداث ساختمان برحسب نوع اسکلت و مصالح عمده‌ی به‌کار رفته در نقاط شهری استان کرمان:
نیمه‌ی اول ۱۳۹۶ ۲۱۲
- ۹۹- پروانه‌های احداث ساختمان برحسب نوع اسکلت و مصالح عمده‌ی به‌کار رفته در نقاط شهری استان کرمانشاه:
نیمه‌ی اول ۱۳۹۶ ۲۱۵
- ۱۰۰- پروانه‌های احداث ساختمان برحسب نوع اسکلت و مصالح عمده‌ی به‌کار رفته در نقاط شهری استان کهگیلویه و بویراحمد: نیمه‌ی اول ۱۳۹۶ ۲۱۷
- ۱۰۱- پروانه‌های احداث ساختمان برحسب نوع اسکلت و مصالح عمده‌ی به‌کار رفته در نقاط شهری استان گلستان:
نیمه‌ی اول ۱۳۹۶ ۲۱۸

- ۱۰۲- پروانه‌های احداث ساختمان برحسب نوع اسکلت و مصالح عمده‌ی به‌کار رفته در ساختمان در نقاط شهری استان گیلان:
نیمه‌ی اول ۱۳۹۶ ۲۲۰
- ۱۰۳- پروانه‌های احداث ساختمان برحسب نوع اسکلت و مصالح عمده‌ی به‌کار رفته در ساختمان در نقاط شهری استان لرستان:
نیمه‌ی اول ۱۳۹۶ ۲۲۲
- ۱۰۴- پروانه‌های احداث ساختمان برحسب نوع اسکلت و مصالح عمده‌ی به‌کار رفته در ساختمان در نقاط شهری استان مازندران:
نیمه‌ی اول ۱۳۹۶ ۲۲۳
- ۱۰۵- پروانه‌های احداث ساختمان برحسب نوع اسکلت و مصالح عمده‌ی به‌کار رفته در نقاط شهری استان مرکزی:
نیمه‌ی اول ۱۳۹۶ ۲۲۶
- ۱۰۶- پروانه‌های احداث ساختمان برحسب نوع اسکلت و مصالح عمده‌ی به‌کار رفته در نقاط شهری استان هرمزگان:
نیمه‌ی اول ۱۳۹۶ ۲۲۸
- ۱۰۷- پروانه‌های احداث ساختمان برحسب نوع اسکلت و مصالح عمده‌ی به‌کار رفته در نقاط شهری استان همدان:
نیمه‌ی اول ۱۳۹۶ ۲۳۰
- ۱۰۸- پروانه‌های احداث ساختمان برحسب نوع اسکلت و مصالح عمده‌ی به‌کار رفته در نقاط شهری استان یزد:
نیمه‌ی اول ۱۳۹۶ ۲۳۱

مرکز آمار ایران

تعاریف و مفاهیم طرح

پروانه‌ی ساختمانی: جواز ساخت ساختمان است که از طرف شهرداری‌ها یا سایر مراجع ذی‌صلاح صادر می‌شود.

واحد مسکونی: عبارت از تمام یا قسمتی از یک ساختمان است که حداقل شامل یک اتاق و سرویس (حداقل یک توالی) مستقل بوده و دارای ورودی مستقل یا غیرمستقیم از معبر عمومی باشد. شکل متعارف آن، واحد مسکونی آپارتمانی و غیرآپارتمانی است که برای سکونت یک خانوار ساخته می‌شود.

بخش متقاضی پروانه:

خصوصی: متقاضی پروانه‌ی ساختمانی، فرد، موسسه یا شرکت خصوصی باشد.

تعاونی: متقاضی پروانه‌ی ساختمانی یک شرکت تعاونی باشد و پروانه‌ی ساختمانی به نام آن شرکت تعاونی صادرشده باشد.

دولتی: متقاضی پروانه‌ی ساختمانی یکی از سازمان‌های دولتی یا وابسته به دولت باشد. برای مثال نهادهای انقلاب اسلامی، شهرداری‌ها و سازمان‌های مشابه، دولتی است.

نوع پروانه:

احداث بنا (تخریب و نوسازی، پروانه‌ی ساخت): پروانه‌ی ساختمانی است که به منظور ساخت و ایجاد بنای جدید صادر می‌شود.

افزایش بنا (اضافه اشکوب، توسعه‌ی بنا): پروانه‌ی ساختمانی است که به منظور افزایش سطح یا حجم بنای موجود صادر می‌شود.

وضعیت زمین قبل از احداث بنا:

بایر: منظور زمینی است که هیچ‌گونه فعالیت اقتصادی (مثلاً کشاورزی و ...) روی آن انجام نمی‌گیرد و دارای ساختمان یا تاسیساتی نیز نمی‌باشد.

باغ، باغچه یا مزرعه: زمینی است که باغ، فضای سبز یا مزرعه بوده که در آن درختکاری، زراعت و نظایر آن انجام می‌شود.

ساختمان تخریبی: در مواردی که زمین پروانه‌ی صادرشده، مربوط به بنایی باشد که به دلیل کلنگی بودن یا دلایل دیگر قصد تخریب آن و احداث بنای جدید باشد.

مورد استفاده‌ی پروانه:

مسکونی: پروانه‌ی ساختمانی است که با شرایط معین در ملک مشخص برای تصرف مسکونی صادر می‌شود.

تجاری: پروانه‌ی ساختمانی است که با شرایط معین در ملک مشخص برای تصرف تجاری صادر می‌شود.

آموزشی: پروانه‌ی ساختمانی است که با شرایط معین در ملک مشخص برای تصرف آموزشی صادر می‌شود.
بهداشتی یا درمانی: پروانه‌ی مانی است که با شرایط معین در ملک مشخص برای تصرف بهداشتی-درمانی صادر می‌شود.
صنعتی: پروانه‌ی ساختمانی است که با شرایط معین در ملک مشخص برای تصرف صنعتی صادر می‌شود.
مسکونی و تجاری (مسکونی و کارگاه توأم): اگر بنا علاوه بر کاربرد مسکونی یک یا چند کاربرد دیگر نیز داشته باشد (مثلاً مسکونی و تجاری یا مسکونی و آموزشی)، مسکونی و تجاری محسوب می‌شود.
سایر: بناهایی که در هیچ یک از طبقه بندی‌های فوق قرار نمی‌گیرند، نظیر بناهای عمومی، مذهبی، ورزشی، تفریحی (مانند سینماها و تئاترها)، سالن‌های اجتماعات مستقل و نظایر آن‌ها در این گروه قرار می‌گیرند.

نوع اسکلت بنا:

بتون آرمه: چنانچه اسکلت یک بنا از بتون آرمه (بتون همراه با آرماتور و میلگرد) ساخته شود، بنای با اسکلت بتون آرمه نامیده می‌شود که این اسکلت، بار بنا را تحمل می‌کند.
فلزی: ساختمانی که پیکربندی و اتصالات آن جهت مقاومت در برابر نیروهای داخلی و خارجی (ثقلی و جانبی) از قطعات فولادی است.
سایر: در صورتی که اسکلت بنا حالتی غیر از دو حالت فوق باشد، اسکلت آن سایر محسوب می‌شود.

ساختمان با مصالح بنایی: ساختمانی است که پیکربندی و اتصالات آن جهت مقاومت در برابر نیروهای داخلی و خارجی (ثقلی و جانبی) از مصالح بنایی متداول باشد. این تعریف، ساختمان‌های با اسکلت فلزی و بتونی را شامل نمی‌شود.
آجر (سفال یا سنگ) و آهن یا تیرچه بلوک: ساختمانی است که دیوارهای بنای آجری (سفال یا سنگی) بار بنا را تحمل می‌کند.
آجر (سنگ) و چوب: تقسیم بار سقف با ایجاد دهنه‌های مناسب برای اجرای سقف توسط تیرهای چوبی انجام می‌شود و از محل اتصال این تیرهای چوبی با دیوارها، سنگینی سقف به دیوارها منتقل می‌شود.
بلوک سیمانی (با هر نوع سقف): در این حالت مصالح به کار رفته در دیوارها را بلوک سیمانی تشکیل می‌دهد.

مرکز آمار ایران

گزیده یافته‌های آماری

به دلیل اهمیت اطلاعات شهر تهران و به منظور حفظ قابلیت مقایسه اطلاعات با سال‌های قبل، آمار مربوط به شهر تهران، به صورت سطری جداگانه در ذیل استان تهران در جداول ۱ تا ۱۵ ارائه شده است. بر همین اساس، خلاصه یافته‌های این نشریه نیز در دو بخش "الف" برای شهر تهران و "ب" برای نقاط شهری کل کشور تهیه شده است که به شرح زیر ارائه می‌شود.

الف - شهر تهران

بر اساس اطلاعات بدست آمده از شهرداری تهران، این شهرداری در نیمه‌ی اول سال ۱۳۹۶، تعداد ۴۹۲۱ پروانه‌ی ساختمانی صادر کرده است که ۴۹۰۴ پروانه (۹۹/۷ درصد) مربوط به احداث ساختمان و ۱۷ پروانه (۰/۳ درصد) مربوط به افزایش بنا بوده است. این تعداد پروانه‌ی احداث ساختمان (پروانه‌ی ساختمان و تخریب و نوسازی) صادر شده حدود ۸/۲ درصد از کل پروانه‌های احداث ساختمان صادر شده از سوی شهرداری‌های کشور را تشکیل می‌دهد. پروانه‌های احداث ساختمان نسبت به نیمه‌ی اول سال قبل حدود ۱۷/۹ درصد افزایش داشته است. بیش‌ترین سهم از پروانه‌های صادر شده برای احداث ساختمان در شهر تهران، مربوط به شهرداری منطقه ۱۵ با صدور ۴۸۰ پروانه (۹/۸ درصد) و کمترین سهم مربوط به شهرداری منطقه ۹ با ۱۱۱ پروانه (۲/۳ درصد) بوده است.

مجموع مساحت زیربنای تعیین شده در پروانه‌های احداث ساختمان صادر شده از سوی شهرداری‌های شهر تهران حدود ۶۲۱۴/۰ هزار مترمربع بوده است که ضمن کاهش ۱۲/۹ درصدی نسبت به نیمه‌ی اول سال قبل در حدود ۲۰/۷ درصد از مجموع کل زیربنای تعیین شده در پروانه‌های احداث ساختمان صادر شده از سوی شهرداری‌های کشور را تشکیل می‌دهد. با توجه به تعداد پروانه‌های احداث ساختمان صادر شده و مساحت زیربنای متناظر با آن‌ها، متوسط مساحت زیربنای هر پروانه‌ی احداث ساختمان صادر شده حدود ۱۲۶۷ مترمربع محاسبه شده است.

تعداد واحد مسکونی پیش‌بینی شده در پروانه‌های احداث ساختمان صادر شده از سوی شهرداری‌های شهر تهران بالغ بر ۳۳۷۰۳ واحد بوده است. این تعداد واحد مسکونی، ۲۰/۷ درصد از کل واحدهای مسکونی در پروانه‌های احداث ساختمان صادر شده از سوی شهرداری‌های کشور است که دارای ۲/۸ درصد افزایش نسبت به نیمه‌ی اول سال قبل است. در پروانه‌های احداث ساختمان صادر شده از سوی شهرداری تهران، بیش‌ترین سهم از واحد مسکونی پیش‌بینی شده مربوط به شهرداری منطقه ۴ با ۳۰۸۵ واحد مسکونی (۹/۲ درصد) و کمترین سهم مربوط به شهرداری منطقه ۱۲ با ۷۴۶ واحد مسکونی (۲/۲ درصد) بوده است. متوسط تعداد واحد مسکونی پیش‌بینی شده در پروانه‌های احداث ساختمان صادر شده حدود ۶/۹ واحد مسکونی محاسبه شده است.

مجموع مساحت زمین پروانه‌های صادر شده برای احداث ساختمان در حدود ۱۳۶۳/۶ هزار مترمربع بوده است که ضمن کاهش ۳۲/۱ درصدی نسبت به نیمه‌ی اول سال قبل در حدود ۶/۰ درصد از مجموع کل زمین تعیین شده در پروانه‌های احداث ساختمان صادر شده از سوی شهرداری‌های کشور را تشکیل می‌دهد. با توجه به تعداد پروانه‌های احداث ساختمان صادر شده و مساحت زمین متناظر با آن‌ها متوسط مساحت زمین در هر پروانه‌ی احداث ساختمان حدود ۲۷۸ مترمربع بوده است.

الف- تعداد پروانه‌های احداث ساختمان صادر شده (شامل پروانه‌ی ساختمان و تخریب و نوسازی) از سوی شهرداری‌های شهر تهران، مساحت زمین، مساحت زیربنا و تعداد واحدهای مسکونی پیش‌بینی شده در آن‌ها: نیمه‌ی اول ۱۳۹۶

شرح	تعداد پروانه	مساحت زیربنا (هزار مترمربع)	مساحت زمین (هزار مترمربع)	تعداد واحد مسکونی
مقدار	۴۹۰۴	۶۲۱۴/۰	۱۳۶۳/۶	۳۳۷۰۳

ب- تعداد و درصد پروانه‌های ساختمانی برحسب نوع پروانه و بخش متقاضی توسط شهرداری تهران: نیمه‌ی اول ۱۳۹۶

شرح	کل	پروانه‌ی احداث ساختمان				پروانه‌ی افزایش بنا		
		جمع	خصوصی	تعاونی	دولتی	جمع	خصوصی	تعاونی
تعداد	۴۹۲۱	۴۹۰۴	۴۸۲۶	۰	۷۸	۱۷	۱۷	۰
درصد	۱۰۰/۰	۹۹/۷	۹۸/۱	۰/۰	۱/۶	۰/۳	۰/۳	۰/۰

همچنین، اطلاعات حاصل بیانگر این مطلب است که از مجموع پروانه‌های احداث ساختمان صادر شده از سوی شهرداری‌های شهر تهران در حدود ۰/۵ درصد برای احداث ساختمان‌های یک طبقه، ۰/۸ درصد برای احداث ساختمان‌های دو طبقه، ۱/۵ درصد برای احداث ساختمان‌های سه طبقه، ۵/۱ درصد برای احداث ساختمان‌های چهار طبقه و ۹۲/۱ درصد برای احداث ساختمان‌های پنج طبقه و بیش‌تر صادر شده است.

پ- تعداد و درصد پروانه‌های احداث ساختمان صادر شده (شامل پروانه‌ی ساختمان و تخریب و نوسازی) از سوی شهرداری‌های شهر تهران برحسب تعداد طبقات: نیمه‌ی اول ۱۳۹۶

شرح	کل	۱ طبقه	۲ طبقه	۳ طبقه	۴ طبقه	۵ طبقه و بیش‌تر
تعداد	۴۹۰۴	۲۳	۴۰	۷۲	۲۵۲	۴۵۱۷
درصد	۱۰۰/۰	۰/۵	۰/۸	۱/۵	۵/۱	۹۲/۱

طبق نتایج حاصل از طرح، بخش اعظم پروانه‌های ساختمانی، برای احداث ساختمان‌های مسکونی صادر شده‌اند. از کل پروانه‌های صادر شده برای احداث ساختمان از سوی شهرداری‌های شهر تهران تعداد ۴۴۱۴ پروانه (۹۰/۰ درصد) مربوط به احداث ساختمان‌های مسکونی، ۳۶۵ پروانه (۷/۴ درصد) مربوط به احداث ساختمان‌های مسکونی و کارگاه توام، ۱۰۳ پروانه (۲/۱ درصد) مربوط به احداث ساختمان‌های بازرگانی و ۲۲ پروانه (۰/۴ درصد) مربوط به احداث ساختمان‌هایی با سایر کاربری‌ها بوده است.

ت- تعداد و درصد پروانه‌های احداث ساختمان برحسب مورد استفاده‌ی ساختمان توسط شهرداری تهران: نیمه‌ی اول ۱۳۹۶

شرح	کل	مسکونی	مسکونی و کارگاه توام	بازرگانی	صنعتی	آموزشی	بهداشتی یا درمانی	سایر
تعداد	۴۹۰۴	۴۴۱۴	۳۶۵	۱۰۳	۸	۳	۱	۱۰
درصد	۱۰۰/۰	۹۰/۰	۷/۴	۲/۱	۰/۲	۰/۱	۰/۰	۰/۲

اطلاعات پروانه‌های ساختمانی صادر شده توسط شهرداری‌های کشور - نیمه‌ی اول ۱۳۹۶ - ۱۷

همان‌طور که پیش‌تر اشاره شد، مساحت زمین در پروانه‌های احداث ساختمان بالغ بر ۱۳۶۳/۶ هزار مترمربع بوده است که در حدود ۱۱۴۰/۲ هزار مترمربع (۸۳/۶ درصد) مربوط به پروانه‌های احداث ساختمان مسکونی گزارش شده است. متوسط مساحت زمین در هر پروانه‌ی احداث ساختمان مسکونی حدود ۲۵۸ مترمربع محاسبه شده است.

ث- مساحت زمین و متوسط مساحت زمین در پروانه‌های احداث ساختمان برحسب مورد استفاده‌ی ساختمان توسط شهرداری تهران: نیمه‌ی اول ۱۳۹۶

شرح	کل	مسکونی	مسکونی و کارگاه توام	بازرگانی	صنعتی	آموزشی	بهداشتی یا درمانی	سایر
مساحت کل زمین (هزارمترمربع)	۱۳۶۳/۶	۱۱۴۰/۲	۱۳۷/۸	۶۴/۲	۵/۶	۵/۶	۵/۰	۵/۲
درصد از کل	۱۰۰/۰	۸۳/۶	۱۰/۱	۴/۷	۰/۴	۰/۴	۰/۴	۰/۴
متوسط مساحت زمین در هر پروانه (مترمربع)	۲۷۸	۲۵۸	۳۷۷	۶۲۳	۷۰۲	۱۸۸۱	۵۰۰۰	۵۲۲

به‌همین ترتیب، مساحت زیربنا در کل پروانه‌های احداث ساختمان صادر شده توسط شهرداری‌های شهر تهران در نیمه‌ی اول سال ۱۳۹۶ بالغ بر ۶۲۱۴/۰ هزار مترمربع بوده است. از کل مساحت زیربنای یاد شده، ۴۹۴۵/۴ هزار مترمربع (۷۹/۶ درصد) مربوط به پروانه‌های احداث ساختمان‌های مسکونی بوده است. متوسط مساحت زیربنا در هر پروانه‌ی احداث ساختمان مسکونی ۱۲۶۷ مترمربع محاسبه شده است.

ج- مساحت زیربنا و متوسط مساحت زیربنا در پروانه‌های احداث ساختمان برحسب مورد استفاده‌ی ساختمان توسط شهرداری تهران: نیمه‌ی اول ۱۳۹۶

شرح	کل	مسکونی	مسکونی و کارگاه توام	بازرگانی	صنعتی	آموزشی	بهداشتی یا درمانی	سایر
مساحت کل زیربنا (هزارمترمربع)	۶۲۱۴/۰	۴۹۴۵/۴	۷۹۳/۷	۳۷۶/۲	۶/۵	۳۷/۸	۳۱/۵	۲۲/۹
درصد از کل	۱۰۰/۰	۷۹/۶	۱۲/۸	۶/۱	۰/۱	۰/۶	۰/۵	۰/۴
متوسط مساحت زیربنا در هر پروانه (مترمربع)	۱۲۶۷	۱۱۲۰	۲۱۷۴	۳۶۵۳	۸۱۰	۱۲۶۰۴	۳۱۵۳۱	۲۲۹۱

تعداد واحدهای مسکونی پیش‌بینی شده در پروانه‌های احداث ساختمان در نیمه‌ی اول سال ۱۳۹۶ به تعداد ۳۳۷۰۳ واحد بوده است که ۳۰۰۵۵ واحد مسکونی (۸۹/۲ درصد) مربوط به پروانه‌های احداث ساختمان مسکونی بوده است. متوسط تعداد واحد مسکونی در هر پروانه‌ی احداث ساختمان مسکونی حدود ۶/۸ محاسبه شده است.

چ- تعداد و درصد واحدهای مسکونی پیش‌بینی شده در پروانه‌های احداث ساختمان برحسب مورد استفاده‌ی ساختمان توسط شهرداری تهران: نیمه‌ی اول ۱۳۹۶

شرح	جمع	مسکونی	مسکونی و کارگاه توام	سایر
تعداد	۳۳۷۰۳	۳۰۰۵۵	۳۶۱۰	۳۸
درصد	۱۰۰/۰	۸۹/۲	۱۰/۷	۰/۱

توزیع پروانه‌های احداث ساختمان مسکونی برحسب نوع اسکلت و مصالح عمده‌ی به‌کار رفته در ساختمان آن‌ها نشان می‌دهد که ۷۶/۲ درصد این پروانه‌ها برای احداث ساختمان‌های بتون‌آرمه، ۲۳/۸ درصد برای ساختمان‌های اسکلت فلزی و درصد ناچیزی برای احداث ساختمان با سایر انواع اسکلت صادر شده است.

ح- پروانه‌های احداث ساختمان مسکونی برحسب نوع اسکلت و مصالح عمده‌ی به‌کار رفته در ساختمان توسط شهرداری تهران:
نیمه‌ی اول ۱۳۹۶

شرح	کل	فلزی	بتون‌آرمه	سایر				
				جمع	آجر و آهن	آجر و چوب	بلوک سیمانی	سایر
تعداد	۴۴۱۴	۱۰۴۹	۳۳۶۳	۲	۱	۱	۰	۰
درصد	۱۰۰/۰	۲۳/۸	۷۶/۲	۰/۰	۰/۰	۰/۰	۰/۰	۰/۰

ب- نقاط شهری کل کشور

براساس نتایج حاصل از اجرای طرح، در نیمه‌ی اول سال ۱۳۹۶ تعداد ۶۴۸۸۰ پروانه‌ی ساختمانی توسط شهرداری‌های کشور صادرشده است. از کل پروانه‌های صادرشده، تعداد ۶۰۰۴۳ پروانه (۹۲/۵ درصد) مربوط به احداث ساختمان و ۴۸۳۷ پروانه (۷/۵ درصد) مربوط به افزایش بنا بوده است که پروانه‌های صادرشده برای احداث ساختمان نسبت به نیمه‌ی اول سال قبل ۴/۶ درصد افزایش داشته است. در ضمن، از ۶۴۸۸۰ پروانه‌ی ساختمانی صادره از سوی شهرداری‌های کشور، تعداد ۶۴۱۳۲ پروانه (۹۸/۸ درصد) به تقاضای بخش خصوصی، ۱۸۳ پروانه (۰/۳ درصد) به تقاضای بخش تعاونی و ۵۶۵ پروانه (۰/۹ درصد) به تقاضای بخش دولتی صادرشده است. با مروری بر فراوانی نسبی پروانه‌های صادرشده برای احداث ساختمان در هر یک از استان‌های کشور مشاهده می‌شود که استان تهران با مقدار ۷۶۷۳ پروانه (۱۲/۸ درصد) بیش‌ترین و استان ایلام با مقدار ۵۸۹ پروانه (۱/۰ درصد) کمترین میزان صدور را داشته‌اند.

خ- تعداد و درصد پروانه‌های ساختمانی برحسب نوع پروانه و بخش متقاضی: نیمه‌ی اول ۱۳۹۶

شرح	کل	پروانه‌ی احداث ساختمان				پروانه‌ی افزایش بنا			
		جمع	خصوصی	تعاونی	دولتی	جمع	خصوصی	تعاونی	دولتی
تعداد	۶۴۸۸۰	۶۰۰۴۳	۵۹۳۳۷	۱۷۰	۵۳۶	۴۸۳۷	۴۷۹۵	۱۳	۲۹
درصد	۱۰۰/۰	۹۲/۵	۹۱/۵	۰/۳	۰/۸	۷/۵	۷/۴	۰/۰	۰/۰

در نیمه‌ی اول سال ۱۳۹۶، مساحت زیربنای تعیین شده در پروانه‌های ساختمانی صادره از سوی شهرداری‌های کشور بالغ بر ۳۱۲۰۱/۲ هزار مترمربع بوده است. در حدود ۲۹۹۷۴/۵ هزار مترمربع (۹۶/۱ درصد) از مساحت زیربنای پروانه‌ها مربوط به پروانه‌های احداث ساختمان و ۱۲۲۶/۷ هزار مترمربع (۳/۹ درصد) مربوط به پروانه‌های افزایش بنا است که مساحت زیربنای پروانه‌های صادر شده برای احداث ساختمان نسبت به نیمه‌ی اول سال قبل ۰/۱ درصد افزایش داشته است. به این ترتیب، متوسط مساحت زیربنای تعیین شده در هر پروانه‌ی ساختمانی ۴۸۱ مترمربع، در هر پروانه‌ی احداث ساختمان ۴۹۹ مترمربع و در هر پروانه‌ی افزایش بنا ۲۵۴ مترمربع محاسبه شده است. در ضمن، از کل زیربنای تعیین شده در پروانه‌های ساختمانی صادره از سوی شهرداری‌های کشور در حدود ۲۹۸۰۸/۸ هزار مترمربع (۹۵/۵ درصد) به تقاضای بخش خصوصی، ۲۷۲/۴ هزار مترمربع (۰/۹ درصد) به تقاضای بخش تعاونی و ۱۱۲۰/۰ هزار مترمربع (۳/۶ درصد) به تقاضای بخش دولتی صادرشده است.

با مروری بر مساحت زیربنای پروانه‌های صادرشده برای احداث ساختمان در هر یک از استان‌های کشور مشاهده می‌شود که استان تهران با مقدار ۷۸۳۲/۹ هزار مترمربع (۲۶/۱ درصد) بیش‌ترین و استان خراسان جنوبی با ۱۵۸/۷ هزار مترمربع (۰/۵ درصد) کمترین مساحت زیربنا را داشته‌اند.

بررسی میانگین مساحت زیربنا در پروانه‌های احداث ساختمان نشان می‌دهد که استان البرز با ۱۰۵۸/۷ مترمربع دارای بالاترین میانگین و استان کرمان با ۲۰۸/۱ مترمربع دارای پایین‌ترین میانگین در بین استان‌های کشور است.

د- مساحت زیربنای تعیین شده در پروانه‌های ساختمانی برحسب نوع پروانه و بخش متقاضی: نیمه‌ی اول ۱۳۹۶ (هزار مترمربع)

شرح	کل	پروانه‌ی احداث ساختمان				پروانه‌ی افزایش بنا			
		جمع	خصوصی	تعاونی	دولتی	جمع	خصوصی	تعاونی	دولتی
مقدار	۳۱۲۰۱/۲	۲۹۹۷۴/۵	۲۸۶۲۶/۲	۲۶۸/۲	۱۰۸۰/۱	۱۲۲۶/۷	۱۱۸۲/۶	۴/۲	۳۹/۹
درصد	۱۰۰/۰	۹۶/۱	۹۱/۷	۰/۹	۳/۵	۳/۹	۳/۸	۰/۰	۰/۱

واحدهای مسکونی تعیین شده در پروانه‌های ساختمانی صادر شده در نیمه‌ی اول سال ۱۳۹۶ به تعداد ۱۶۹۳۲۰ واحد بوده است. از کل این تعداد واحد مسکونی، تعداد ۱۶۲۹۰۹ واحد (۹۶/۲ درصد) مربوط به پروانه‌های احداث ساختمان و ۶۴۱۱ واحد (۳/۸ درصد) مربوط به پروانه‌های افزایش بنا بوده است که تعداد واحد مسکونی در پروانه‌های صادر شده برای احداث ساختمان نسبت به نیمه‌ی اول سال قبل ۱/۳ درصد افزایش داشته است. در ضمن از کل واحدهای مسکونی پیش‌بینی شده در پروانه‌های ساختمانی صادره از سوی شهرداری‌های کشور، بخش خصوصی متقاضی ساخت ۱۶۴۸۶۴ واحد مسکونی بوده که ۹۷/۴ درصد واحدهای مسکونی پیش‌بینی شده در پروانه‌های ساختمانی است. سهم نسبی تقاضای ساخت واحد مسکونی توسط بخش تعاونی و بخش دولتی به ترتیب ۰/۹ و ۱/۷ درصد بوده است. متوسط تعداد واحد مسکونی پیش‌بینی شده در پروانه‌های احداث ساختمان صادر شده حدود ۲/۷ واحد مسکونی محاسبه شده است.

با مرور تعداد واحدهای مسکونی تعیین شده در پروانه‌های صادر شده برای احداث ساختمان در هر یک از استان‌های کشور مشاهده می‌شود که استان تهران با مقدار ۴۱۵۱۸ واحد مسکونی (۲۵/۵ درصد) بیش‌ترین و استان خراسان جنوبی با ۸۹۱ واحد مسکونی (۰/۵ درصد) کمترین تعداد واحدهای مسکونی تعیین شده در پروانه‌های احداث ساختمان را داشته‌اند.

با بررسی میانگین تعداد واحدهای مسکونی پیش‌بینی شده در پروانه‌های احداث ساختمان مشاهده می‌شود که استان تهران با میانگین ۵/۴ واحد مسکونی در هر پروانه، دارای بالاترین و استان خراسان جنوبی با ۱/۳ واحد مسکونی در هر پروانه، دارای پایین‌ترین میانگین در بین استان‌های کشور می‌باشند.

ذ- تعداد واحدهای مسکونی تعیین شده در پروانه‌های ساختمانی برحسب نوع پروانه و بخش متقاضی: نیمه‌ی اول ۱۳۹۶

شرح	کل	پروانه‌ی احداث ساختمان				پروانه‌ی افزایش بنا			
		جمع	خصوصی	تعاونی	دولتی	جمع	خصوصی	تعاونی	دولتی
تعداد	۱۶۹۳۲۰	۱۶۲۹۰۹	۱۵۸۴۷۵	۱۵۶۰	۲۸۷۴	۶۴۱۱	۶۳۸۹	۱۸	۴
درصد	۱۰۰/۰	۹۶/۲	۹۳/۶	۰/۹	۱/۷	۳/۸	۳/۸	۰/۰	۰/۰

چنان‌چه پیش‌تر اشاره شد، از کل پروانه‌های ساختمانی صادر شده توسط شهرداری‌های کشور در نیمه‌ی اول سال ۱۳۹۶، تعداد ۶۰۴۳ پروانه (۹۲/۵ درصد) مربوط به احداث ساختمان بوده که ویژگی‌های عمومی آن‌ها به شرح زیر است:

مساحت زمین پروانه‌های احداث ساختمان در دوره‌ی مورد بررسی بالغ بر ۲۲۸۸۴/۲ هزار مترمربع بوده است که نسبت به نیمه‌ی اول سال قبل ۱۹/۷ درصد افزایش داشته است. با توجه به تعداد پروانه‌های صادر شده برای احداث ساختمان، متوسط مساحت زمین در هر پروانه‌ی احداث ساختمان ۳۸۱ مترمربع محاسبه شده است.

توزیع مساحت زمین پروانه‌های احداث ساختمان برحسب وضع زمین آن‌ها نشان می‌دهد که حدود ۱۸۱۸۳/۱ هزار مترمربع (۷۹/۵ درصد) مربوط به زمین بایر یا باغ یا مزرعه و ۴۷۰۱/۱ هزار مترمربع (۲۰/۵ درصد) مربوط به ساختمان‌های تخریبی برای احداث مجدد ساختمان بوده است. به همین ترتیب، از کل پروانه‌های احداث ساختمان در این دوره، ۷۴/۴ درصد برای احداث بر روی زمین‌های بایر یا مزروعی یا باغ و ۲۵/۶ درصد برای احداث ساختمان بر روی زمین ساختمان‌های تخریبی صادر شده است.

اطلاعات پروانه‌های ساختمانی صادرشده توسط شهرداری‌های کشور - نیمه‌ی اول ۱۳۹۶ - ۲۰

با مروری بر مساحت زمین پروانه‌های صادرشده برای احداث ساختمان در هر یک از استان‌های کشور مشاهده می‌شود که مساحت زمین در استان تهران با ۴۰۷۱/۹ هزار مترمربع (۱۷/۸ درصد) بیش‌ترین و در استان ایلام با ۱۲۵/۴ هزار مترمربع (۰/۵ درصد) کمترین مقدار را داشته‌اند.

با بررسی میانگین مساحت زمین در پروانه‌های احداث ساختمان مشاهده می‌شود که استان کهگیلویه و بویراحمد با ۲۵۸۵ مترمربع دارای بالاترین میانگین و استان کرمانشاه با ۱۹۹ مترمربع دارای پایین‌ترین میانگین در بین استان‌های کشور می‌باشد.

ر - تعداد پروانه و مساحت زمین در پروانه‌های احداث ساختمان برحسب نوع زمین: نیمه‌ی اول ۱۳۹۶

زمین بناهای تخریبی		زمین بایر یا باغ یا مزرعه		کل پروانه‌های احداث ساختمان		شرح
مساحت (هزار مترمربع)	تعداد	مساحت (هزار مترمربع)	تعداد	مساحت (هزار مترمربع)	تعداد	
۴۷۰۱/۱	۱۵۳۹۳	۱۸۱۸۳/۱	۴۴۶۵۰	۲۲۸۸۴/۲	۶۰۰۴۳	تعداد یا مقدار
۲۰/۵	۲۵/۶	۷۹/۵	۷۴/۴	۱۰۰/۰	۱۰۰/۰	درصد

الگوی توزیع پروانه‌های احداث ساختمان برحسب تعداد طبقه‌های ساختمان نشان‌دهنده‌ی اهمیت بسیار زیاد ساختمان‌های یک طبقه، دو طبقه و پنج طبقه و بیش‌تر در نقاط شهری کشور است، به طوری که فراوانی نسبی پروانه‌هایی که برای احداث ساختمان‌های یک طبقه، دو طبقه و پنج طبقه و بیش‌تر صادرشده‌اند به ترتیب ۲۷/۸ ، ۲۴/۹ و ۲۱/۹ درصد است. در حالی که فراوانی نسبی ساختمان‌های سه طبقه ۱۵/۴ درصد و چهار طبقه ۱۰/۰ درصد است.

با مروری بر فراوانی نسبی پروانه‌های صادرشده برای احداث ساختمان‌های یک طبقه در استان‌های کشور مشاهده می‌شود که استان کرمان با ۷۵/۳ درصد بیش‌ترین و استان تهران با ۲/۷ درصد کمترین فراوانی نسبی را داشته‌اند.

به‌علاوه، پروانه‌های صادرشده برای احداث ساختمان‌های دو طبقه در استان چهارمحال و بختیاری با ۴۵/۹ درصد و در استان تهران با ۵/۱ درصد به ترتیب بالاترین و پایین‌ترین مقدار را داشته‌اند.

سهم پروانه‌های صادرشده برای احداث ساختمان‌های پنج طبقه و بیش‌تر از کل پروانه‌های صادرشده در هر استان، نشان می‌دهد که استان تهران با ۶۷/۸ درصد بالاترین و استان یزد با ۱/۸ درصد کمترین مقدار را داشته‌اند.

ز - تعداد و درصد پروانه‌های احداث ساختمان برحسب تعداد طبقات ساختمانی: نیمه‌ی اول ۱۳۹۶

شرح	کل	۱ طبقه	۲ طبقه	۳ طبقه	۴ طبقه	۵ طبقه و بیش‌تر
تعداد	۶۰۰۴۳	۱۶۷۰۷	۱۴۹۶۱	۹۲۱۹	۶۰۱۶	۱۳۱۴۰
درصد	۱۰۰/۰	۲۷/۸	۲۴/۹	۱۵/۴	۱۰/۰	۲۱/۹

همچنین، الگوی توزیع پروانه‌های صادرشده برای احداث ساختمان در دوره‌ی مورد بررسی برحسب نوع اسکلت و مصالح عمده‌ی به‌کار رفته در ساختمان آن‌ها حاکی از آن است که پروانه‌های مربوط به احداث ساختمان‌های بتون‌آرمه، ساختمان‌های اسکلت فلزی و ساختمان‌های با آجر و آهن دارای بیش‌ترین فراوانی بوده‌اند، به طوری که ۶۳/۲ درصد این پروانه‌ها برای احداث ساختمان‌های بتون‌آرمه، ۱۹/۹ درصد آن‌ها برای احداث ساختمان‌های اسکلت فلزی و ۱۵/۶ درصد این پروانه‌ها برای احداث ساختمان‌های با آجر و آهن صادرشده‌اند. پروانه‌های احداث ساختمان‌های با بلوک سیمانی (۱/۲ درصد)، آجر و چوب و سایر مصالح در مراتب بعدی اهمیت قرار دارند.

با مروری بر فراوانی نسبی پروانه‌های صادرشده برای احداث ساختمان‌های با اسکلت فلزی در هر یک از استان‌های کشور مشاهده می‌شود که استان خراسان رضوی با مقدار ۹۴/۲ درصد (۳۵۵۳ پروانه) بیش‌ترین و استان هرمزگان با مقدار ۰/۹ درصد (۷ پروانه) کمترین فراوانی نسبی

را داشته‌اند.

بیش‌ترین فراوانی نسبی پروانه‌های صادر شده برای احداث ساختمان‌های بتون‌آرمه در استان گلستان با مقدار ۹۸/۲ درصد (پروانه ۷۲۵) و استان خراسان رضوی با مقدار ۵/۱ درصد (پروانه ۱۹۲) کمترین فراوانی نسبی را دارا می‌باشند.

به‌علاوه، بیش‌ترین فراوانی نسبی پروانه‌های صادر شده برای احداث ساختمان‌های با آجر و آهن در استان یزد با مقدار ۶۴/۶ درصد (پروانه ۶۰۶) مشاهده می‌شود و استان گیلان با مقدار ۰/۰ درصد (پروانه ۱) کمترین فراوانی نسبی را دارا می‌باشد.

بیش‌ترین فراوانی نسبی پروانه‌های صادر شده برای احداث ساختمان‌های با سایر مصالح عمده‌ی ساختمانی در استان بوشهر با مقدار ۲۶/۰ درصد (پروانه ۳۳۳) مشاهده می‌شود. استان‌های آذربایجان شرقی، البرز، ایلام، چهارمحال و بختیاری، خراسان جنوبی، زنجان، سمنان، قزوین، قم و یزد دارای هیچ پروانه‌ای برای احداث ساختمان با سایر مصالح نبوده‌اند.

س- تعداد و درصد پروانه‌های احداث ساختمان بر حسب نوع اسکلت و مصالح عمده‌ی به‌کار رفته در ساختمان: نیمه‌ی اول ۱۳۹۶

شرح	کل	فلزی	بتون‌آرمه	سایر				
				جمع	آجر و آهن	آجر و چوب	بلوک سیمانی	سایر
تعداد	۶۰۰۴۳	۱۱۹۳۷	۳۷۹۶۸	۱۰۱۳۸	۹۳۵۶	۴۸	۷۳۳	۱
درصد	۱۰۰/۰	۱۹/۹	۶۳/۲	۱۶/۹	۱۵/۶	۰/۱	۱/۲	۰/۰

طبق نتایج حاصل از طرح، بخش اعظم پروانه‌های ساختمانی، برای احداث ساختمان‌های مسکونی صادر شده‌اند. از کل پروانه‌های صادر شده برای احداث ساختمان از سوی شهرداری‌های کشور تعداد ۵۰۵۰۱ پروانه (۸۴/۱ درصد) مربوط به احداث ساختمان‌های مسکونی، ۴۵۹۲ پروانه (۷/۶ درصد) مربوط به احداث ساختمان‌های مسکونی و کارگاه توام، ۳۹۶۹ پروانه (۶/۶ درصد) مربوط به احداث ساختمان‌های بازرگانی و ۹۸۱ پروانه (۱/۶ درصد) مربوط به احداث ساختمان‌هایی با سایر کاربری‌ها بوده است.

با مروری بر فراوانی نسبی پروانه‌های صادر شده برای احداث ساختمان‌های مسکونی در هر یک از استان‌های کشور مشاهده می‌شود که استان البرز با مقدار ۹۱/۷ درصد (پروانه ۶۴۵) بیش‌ترین و استان قم با ۷۴/۷ درصد (پروانه ۹۹۶) کمترین فراوانی نسبی را داشته‌اند.

به‌علاوه، بیش‌ترین فراوانی نسبی پروانه‌های صادر شده برای احداث ساختمان‌های مسکونی و کارگاه توام در استان قم با مقدار ۱۴/۶ درصد (پروانه ۱۹۴) و کمترین فراوانی نسبی در استان یزد با ۱/۰ درصد (پروانه ۹) مشاهده شده است.

بیش‌ترین فراوانی نسبی پروانه‌های صادر شده برای احداث ساختمان‌های بازرگانی در استان خراسان جنوبی با مقدار ۱۳/۴ درصد (پروانه ۹۱) مشاهده می‌شود و استان البرز با ۲/۴ درصد (پروانه ۱۷) کمترین فراوانی نسبی را دارا می‌باشد.

همچنین، بیش‌ترین فراوانی نسبی پروانه‌های صادر شده برای احداث ساختمان‌های با سایر کاربری‌ها در استان اصفهان با ۳/۷ درصد (پروانه ۲۳۶) مشاهده می‌شود. استان کهگیلویه و بویر احمد با ۰/۴ درصد (پروانه ۳) کمترین فراوانی نسبی را داشته است.

ش- تعداد و درصد پروانه‌های احداث ساختمان بر حسب مورد استفاده‌ی ساختمانی: نیمه‌ی اول ۱۳۹۶

شرح	کل	مسکونی	مسکونی و کارگاه توام	بازرگانی	صنعتی	آموزشی	بهداشتی یا درمانی	سایر
تعداد	۶۰۰۴۳	۵۰۵۰۱	۴۵۹۲	۳۹۶۹	۶۲۵	۹۸	۱۱۳	۱۴۵
درصد	۱۰۰/۰	۸۴/۱	۷/۶	۶/۶	۱/۰	۰/۲	۰/۲	۰/۲

اطلاعات پروانه‌های ساختمانی صادر شده توسط شهرداری‌های کشور - نیمه‌ی اول ۱۳۹۶

همان‌طور که پیش‌تر اشاره شد، مساحت زمین در پروانه‌های احداث ساختمان بالغ بر ۲۲۸۸۴/۲ هزار مترمربع بوده است که در حدود ۱۳۶۸۳/۷ هزار مترمربع (۵۹/۸ درصد) مربوط به پروانه‌های احداث ساختمان مسکونی گزارش شده است. متوسط مساحت زمین در هر پروانه‌ی احداث ساختمان مسکونی حدود ۲۷۱ مترمربع محاسبه شده است.

ص - مساحت زمین و متوسط مساحت زمین در پروانه‌های احداث ساختمان بر حسب مورد استفاده‌ی ساختمان: نیمه‌ی اول ۱۳۹۶

شرح	کل	مسکونی	مسکونی و کارگاه توام	بازرگانی	صنعتی	آموزشی	بهداشتی یا درمانی	سایر
مساحت کل زمین (هزار مترمربع).....	۲۲۸۸۴/۲	۱۳۶۸۳/۷	۱۳۲۴/۳	۲۳۴۲/۹	۳۶۰۴/۹	۱۲۰۴/۰	۴۲۵/۸	۲۹۸/۷
درصد از کل	۱۰۰/۰	۵۹/۸	۵/۸	۱۰/۲	۱۵/۸	۵/۳	۱/۹	۱/۳
متوسط مساحت زمین در هر پروانه (مترمربع)	۳۸۱	۲۷۱	۲۸۸	۵۹۰	۵۷۶۸	۱۲۲۸۵	۳۷۶۸	۲۰۶۰

به‌همین ترتیب، مساحت زیربنا در کل پروانه‌های احداث ساختمان صادر شده توسط شهرداری‌های کشور در نیمه‌ی اول سال ۱۳۹۶ بالغ بر ۲۹۹۷۴/۵ هزار مترمربع بوده است. از کل مساحت زیربنای یاد شده، ۲۲۹۵۷/۷ هزار مترمربع (۷۶/۶ درصد) مربوط به پروانه‌های احداث ساختمان‌های مسکونی بوده است. متوسط مساحت زیربنا در هر پروانه‌ی احداث ساختمان مسکونی ۴۵۵ مترمربع محاسبه شده است.

ض - مساحت زیربنا و متوسط مساحت زیربنا در پروانه‌های احداث ساختمان بر حسب مورد استفاده‌ی ساختمان: نیمه‌ی اول ۱۳۹۶

شرح	کل	مسکونی	مسکونی و کارگاه توام	بازرگانی	صنعتی	آموزشی	بهداشتی یا درمانی	سایر
مساحت کل زیربنا (هزار مترمربع).....	۲۹۹۷۴/۵	۲۲۹۵۷/۷	۳۶۷۵/۴	۲۱۷۰/۷	۵۰۸/۴	۱۸۳/۸	۲۶۳/۸	۲۱۴/۸
درصد از کل	۱۰۰/۰	۷۶/۶	۱۲/۳	۷/۲	۱/۷	۰/۶	۰/۹	۰/۷
متوسط مساحت زیربنا در هر پروانه (مترمربع)	۴۹۹	۴۵۵	۸۰۰	۵۴۷	۸۱۳	۱۸۷۶	۲۳۳۴	۱۴۸۱

تعداد واحدهای مسکونی پیش‌بینی شده در پروانه‌های احداث ساختمان در نیمه‌ی اول سال ۱۳۹۶ به تعداد ۱۶۲۹۰۹ واحد بوده است که ۱۴۴۴۹۵ واحد مسکونی (۸۸/۷ درصد) مربوط به پروانه‌های احداث ساختمان مسکونی بوده است. با توجه به تعداد واحدهای مسکونی و مساحت زمین و زیربنای متناظر با آن‌ها در هر پروانه‌ی احداث ساختمان مسکونی، متوسط مساحت زمین و زیربنای هر واحد مسکونی به ترتیب ۹۵ و ۱۵۹ مترمربع محاسبه شده است و متوسط تعداد واحد مسکونی در هر پروانه نیز نزدیک به ۲/۹ واحد محاسبه شده است.

ط - تعداد و درصد واحدهای مسکونی پیش‌بینی شده در پروانه‌های احداث ساختمان بر حسب مورد استفاده‌ی ساختمان: نیمه‌ی اول ۱۳۹۶

شرح	جمع	مسکونی	مسکونی و کارگاه توام	سایر
تعداد	۱۶۲۹۰۹	۱۴۴۴۹۵	۱۷۸۳۳	۵۸۱
درصد	۱۰۰/۰	۸۸/۷	۱۰/۹	۰/۴

اطلاعات پروانه‌های ساختمانی صادرشده توسط شهرداری‌های کشور - نیمه‌ی اول ۱۳۹۶ - ۲۳

الگوی توزیع پروانه‌های احداث ساختمان مسکونی برحسب مساحت زمین آن‌ها نشان می‌دهد که مساحت زمین در حدود ۱۷/۷ درصد پروانه‌های احداث ساختمان مسکونی، برابر ۱۵۰ مترمربع یا کمتر، بیش از ۵۰/۲ درصد آن‌ها بین ۱۵۱ تا ۲۵۰ مترمربع و در حدود ۳۲/۰ درصد آن‌ها نیز بیش از ۲۵۰ مترمربع است.

ظ - تعداد و درصد پروانه‌های احداث ساختمان مسکونی برحسب مساحت زمین: نیمه‌ی اول ۱۳۹۶

شرح	جمع	۱۰۰ مترمربع و کمتر	۱۵۰-۱۰۱ مترمربع	۲۰۰-۱۵۱ مترمربع	۲۵۰-۲۰۱ مترمربع	۳۰۰-۲۵۱ مترمربع	۵۰۰-۳۰۱ مترمربع	۵۰۱ مترمربع و بیش‌تر
تعداد	۵۰۵۰۱	۲۳۱۷	۶۶۳۳	۱۴۶۴۴	۱۰۷۲۲	۶۸۶۴	۶۷۶۳	۲۵۵۸
درصد	۱۰۰/۰	۴/۶	۱۳/۱	۲۹/۰	۲۱/۲	۱۳/۶	۱۳/۴	۵/۱

توزیع پروانه‌های احداث ساختمان مسکونی برحسب مساحت زیربنای آن نشان می‌دهد که مساحت زیربنای ۲۶/۵ درصد از این پروانه‌ها برابر ۱۵۰ مترمربع یا کمتر، ۲۱/۷ درصد بین ۱۵۱ تا ۲۵۰ مترمربع و ۵۱/۹ درصد آن‌ها بیش از ۲۵۰ مترمربع بوده است.

ع - تعداد و درصد پروانه‌های احداث ساختمان مسکونی برحسب مساحت زیربنا: نیمه‌ی اول ۱۳۹۶

شرح	جمع	۱۰۰ مترمربع و کمتر	۱۵۰-۱۰۱ مترمربع	۲۰۰-۱۵۱ مترمربع	۲۵۰-۲۰۱ مترمربع	۳۰۰-۲۵۱ مترمربع	۵۰۰-۳۰۱ مترمربع	۵۰۱ مترمربع و بیش‌تر
تعداد	۵۰۵۰۱	۴۹۷۴	۸۳۸۵	۶۳۰۳	۴۶۴۴	۴۳۰۶	۹۱۴۲	۱۲۷۴۷
درصد	۱۰۰/۰	۹/۸	۱۶/۶	۱۲/۵	۹/۲	۸/۵	۱۸/۱	۲۵/۲

علاوه براین، نتایج طرح حاکی از آن است که تعداد طبقات تعیین شده در پروانه‌های احداث ساختمان مسکونی در نیمه‌ی اول سال ۱۳۹۶، به‌طور عمده یک طبقه (۲۸/۱ درصد)، دو طبقه (۲۴/۵ درصد) و پنج طبقه و بیش‌تر ۲۲/۵ درصد بوده است که این پروانه‌ها در مجموع ۷۵/۱ درصد پروانه‌های احداث ساختمان مسکونی را تشکیل می‌دهند. فراوانی نسبی پروانه‌های احداث ساختمان‌های سه طبقه ۱۴/۹ درصد و ساختمان‌های چهار طبقه ۱۰/۰ درصد بوده است.

غ - تعداد و درصد پروانه‌های احداث ساختمان مسکونی برحسب تعداد طبقات ساختمان: نیمه‌ی اول ۱۳۹۶

شرح	کل	۱ طبقه	۲ طبقه	۳ طبقه	۴ طبقه	۵ طبقه و بیش‌تر
تعداد	۵۰۵۰۱	۱۴۲۱۳	۱۲۳۶۴	۷۵۳۷	۵۰۴۷	۱۱۳۴۰
درصد	۱۰۰/۰	۲۸/۱	۲۴/۵	۱۴/۹	۱۰/۰	۲۲/۵

توزیع پروانه‌های احداث ساختمان مسکونی برحسب نوع اسکلت و مصالح عمده‌ی به‌کار رفته در ساختمان آن‌ها نشان می‌دهد که ۶۳/۱ درصد این پروانه‌ها برای احداث ساختمان‌های بتون‌آرمه، ۱۸/۰ درصد برای ساختمان‌های اسکلت فلزی، ۱۷/۵ درصد برای احداث ساختمان‌های با آجر و آهن و ۱/۴ درصد برای احداث ساختمان‌هایی با سایر انواع اسکلت صادرشده است.

ف- پروانه‌های احداث ساختمان مسکونی برحسب نوع اسکلت و مصالح عمده‌ی به‌کار رفته در ساختمان: نیمه‌ی اول ۱۳۹۶

شرح	کل	فلزی	بتون‌آرمه	سایر				
				جمع	آجر و آهن	آجر و چوب	بلوک سیمانی	سایر
تعداد	۵۰۵۰۱	۹۰۹۶	۳۱۸۸۱	۹۵۲۴	۸۸۱۸	۴۷	۶۵۸	۱
درصد	۱۰۰/۰	۱۸/۰	۶۳/۱	۱۸/۹	۱۷/۵	۰/۱	۱/۳	۰/۰

الگوی توزیع پروانه‌های احداث ساختمان مسکونی برحسب تعداد واحد مسکونی آن‌ها نشان می‌دهد که بخش عمده‌ی آن‌ها (۴۱/۸ در صد) دارای یک واحد مسکونی بوده است. سهم پروانه‌های احداث ساختمان مسکونی صادر شده برای ساختمان‌های دارای دو واحد مسکونی ۲۵/۱ درصد و برای ساختمان‌های دارای بیش از دو واحد مسکونی ۳۳/۱ درصد بوده است.

ق- تعداد و درصد پروانه‌های احداث ساختمان مسکونی برحسب تعداد واحد مسکونی: نیمه‌ی اول ۱۳۹۶

شرح	کل	۱ واحد	۲ واحد	۳ واحد	۴ واحد	۵ واحد و بیش‌تر
تعداد	۵۰۵۰۱	۲۱۱۰۰	۱۲۶۶۰	۵۱۵۶	۳۸۱۹	۷۷۶۶
درصد	۱۰۰/۰	۴۱/۸	۲۵/۱	۱۰/۲	۷/۶	۱۵/۴

آمارهای ارائه شده در این نشریه، ویژگی‌های عمومی و کلی یاد شده را به‌طور تفصیلی به تفکیک هر یک از استان‌ها و شهرهای کشور نشان می‌دهد.

مرکز آمار ایران

I- تعداد پروانه‌های ساختمانی صادر شده برای احداث ساختمان (شامل پروانه‌ی ساختمان و تخریب و نوسازی) برحسب تعداد طبقات، مساحت زمین، مساحت زیربنا و تعداد واحدهای مسکونی پیش‌بینی شده به تفکیک منطقه در شهر تهران: نیمه‌ی اول ۱۳۹۶

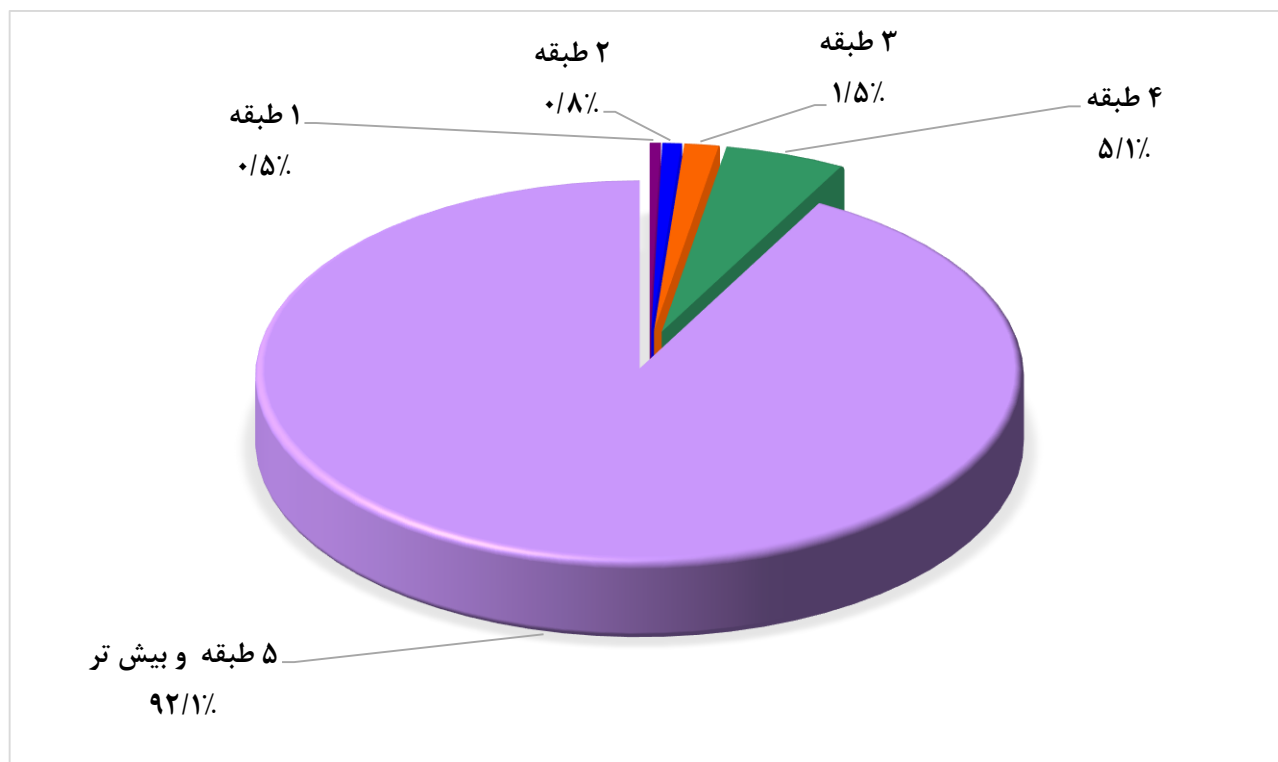
منطقه	کل	۱ طبقه	۲ طبقه	۳ طبقه	۴ طبقه	۵ طبقه و بیش‌تر	مساحت زمین (مترمربع)	مساحت زیربنا (مترمربع)	تعداد واحد مسکونی
شهر تهران.....	۴۹۰۴	۲۳	۴۰	۷۲	۲۵۲	۴۵۱۷	۱۳۶۳۶۰۵	۶۲۱۴۰۱۴	۳۳۷۰۳
منطقه ۱.....	۱۱۹	۰	۲	۲	۴	۱۱۱	۷۵۹۷۵	۴۳۱۳۳۴	۱۱۵۶
منطقه ۲.....	۲۹۸	۰	۱	۲	۱	۲۹۴	۹۷۵۲۳	۴۵۷۶۹۶	۲۲۳۱
منطقه ۳.....	۱۴۳	۰	۱	۶	۰	۱۳۶	۶۸۲۱۰	۳۶۰۲۷۰	۱۱۷۶
منطقه ۴.....	۴۰۵	۱	۱	۰	۵	۳۹۸	۱۳۳۶۵۱	۶۰۳۸۸۰	۳۰۸۵
منطقه ۵.....	۳۳۱	۱	۰	۰	۱	۳۲۹	۱۲۴۹۲۴	۶۰۵۹۶۹	۲۹۶۷
منطقه ۶.....	۱۵۴	۰	۱	۱	۰	۱۵۲	۵۶۳۷۰	۳۱۹۲۶۰	۱۰۳۹
منطقه ۷.....	۱۸۸	۰	۱	۲	۲	۱۸۳	۵۵۵۹۴	۲۱۹۱۱۰	۱۱۷۰
منطقه ۸.....	۳۱۵	۰	۵	۱	۲	۳۰۷	۶۷۷۱۸	۲۹۱۹۳۱	۱۹۲۵
منطقه ۹.....	۱۱۱	۲	۱	۰	۰	۱۰۸	۳۳۲۰۳	۱۷۴۷۲۳	۸۵۵
منطقه ۱۰.....	۲۲۷	۰	۲	۲	۲	۲۲۱	۳۸۷۵۱	۱۵۴۲۶۶	۱۳۸۲
منطقه ۱۱.....	۱۹۰	۰	۷	۰	۴	۱۷۹	۳۸۰۸۷	۱۵۵۲۲۰	۱۱۴۵
منطقه ۱۲.....	۱۴۰	۲	۲	۶	۷	۱۲۳	۳۴۴۳۶	۱۴۰۶۶۰	۷۴۶
منطقه ۱۳.....	۱۹۹	۱	۱	۲	۵	۱۹۰	۴۷۰۵۴	۲۰۶۰۰۵	۱۱۲۴
منطقه ۱۴.....	۳۳۱	۰	۳	۵	۲	۳۲۱	۶۲۰۳۱	۲۶۵۴۰۵	۱۸۸۴
منطقه ۱۵.....	۴۸۰	۲	۱	۲۲	۲۷	۴۲۸	۱۱۱۸۲۵	۴۸۲۲۵۴	۲۹۹۵
منطقه ۱۶.....	۱۸۴	۲	۲	۲	۵	۱۷۳	۳۴۳۸۸	۱۴۹۸۶۱	۱۱۴۰
منطقه ۱۷.....	۲۱۷	۰	۲	۱	۱	۲۱۳	۴۲۹۸۹	۱۸۸۶۹۱	۱۵۹۲
منطقه ۱۸.....	۱۹۷	۵	۱	۷	۳	۱۸۱	۴۱۴۹۲	۱۶۴۹۵۲	۱۱۸۷
منطقه ۱۹.....	۱۶۵	۱	۱	۵	۸	۱۵۰	۳۴۶۸۳	۱۸۱۱۵۷	۱۲۳۵
منطقه ۲۰.....	۲۱۴	۵	۴	۶	۱	۱۹۸	۵۱۱۲۰	۱۹۱۲۲۴	۱۳۰۲
منطقه ۲۱.....	۱۶۲	۱	۱	۰	۶۵	۹۵	۴۷۲۵۲	۱۷۸۴۵۴	۱۱۸۴
منطقه ۲۲.....	۱۳۴	۰	۰	۰	۱۰۷	۲۷	۶۶۳۲۹	۲۹۱۶۹۲	۱۱۸۳



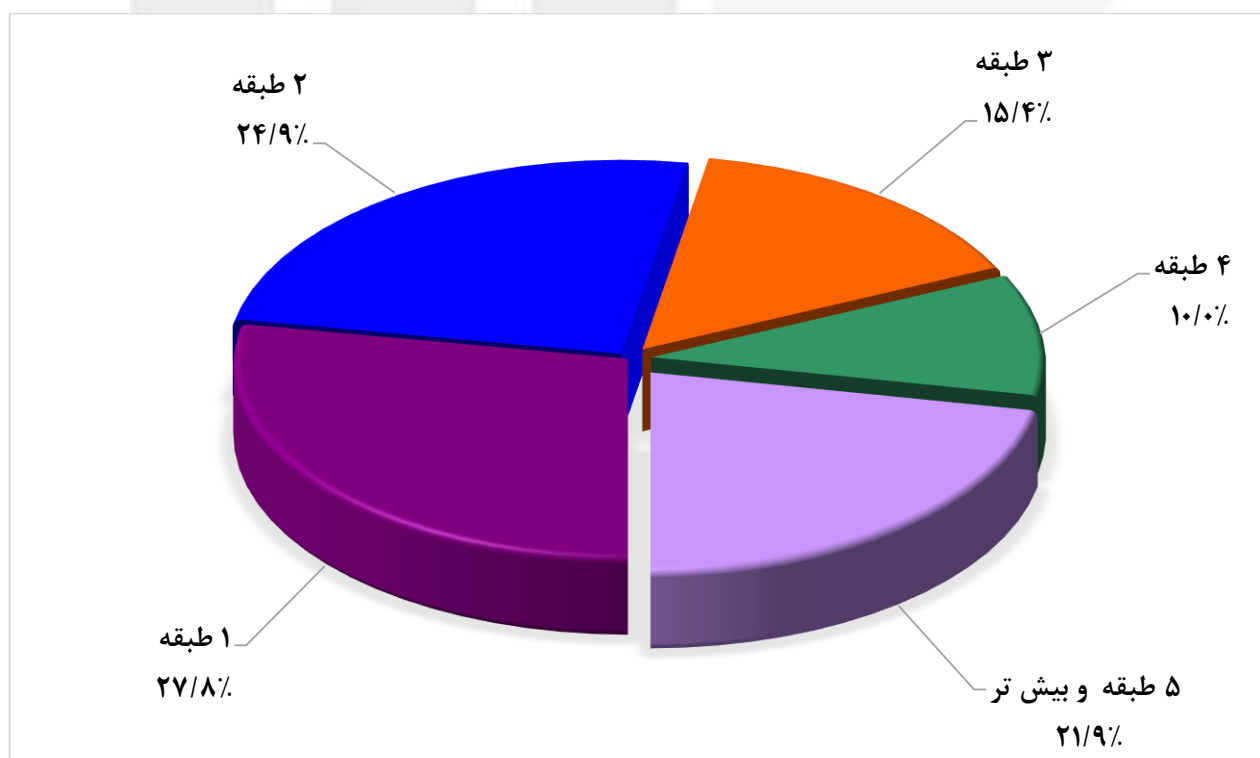
نمودارها و نقشه‌ها

مرکز آمار ایران

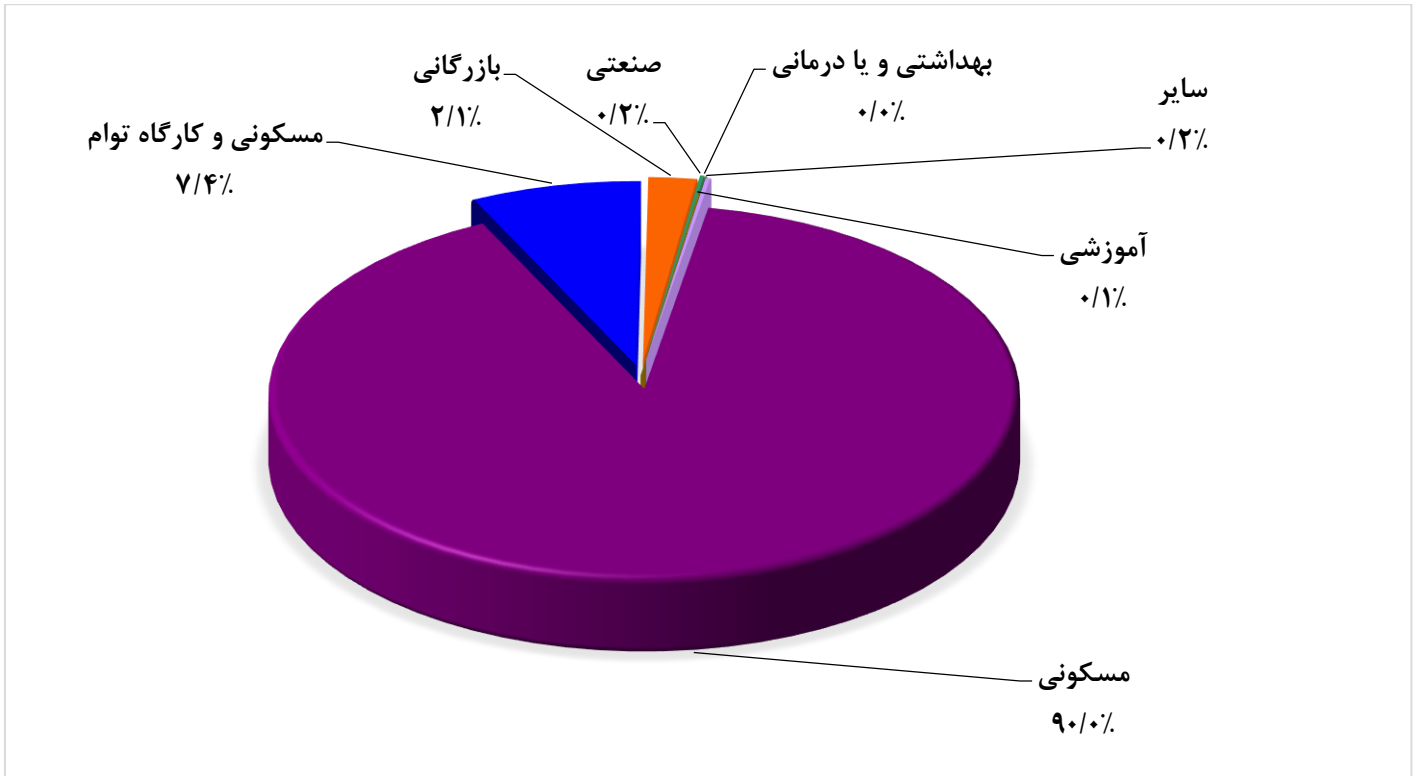
نمودار ۱- درصد پروانه‌های صادرشده برای احداث ساختمان برحسب تعداد طبقات - شهر تهران: نیمه‌ی اول ۱۳۹۶



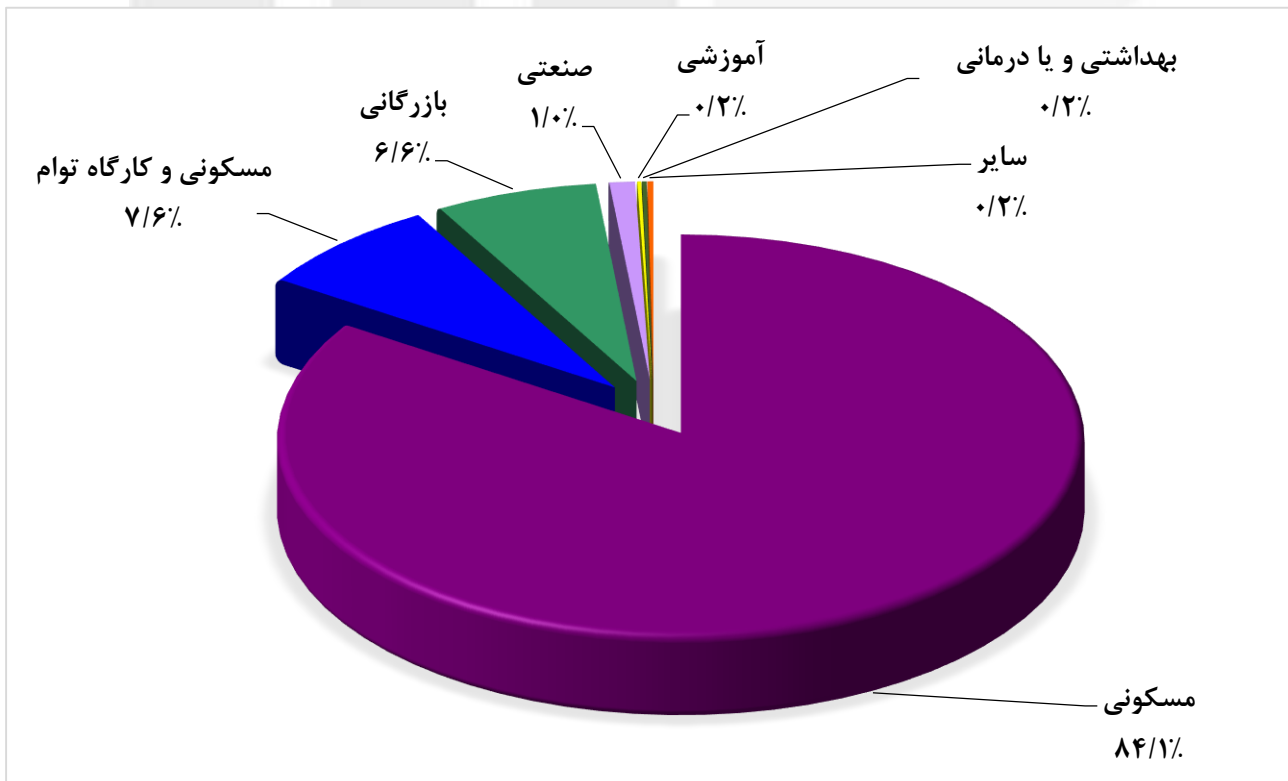
نمودار ۲- درصد پروانه‌های صادرشده برای احداث ساختمان مسکونی برحسب تعداد طبقات - کل کشور: نیمه‌ی اول ۱۳۹۶



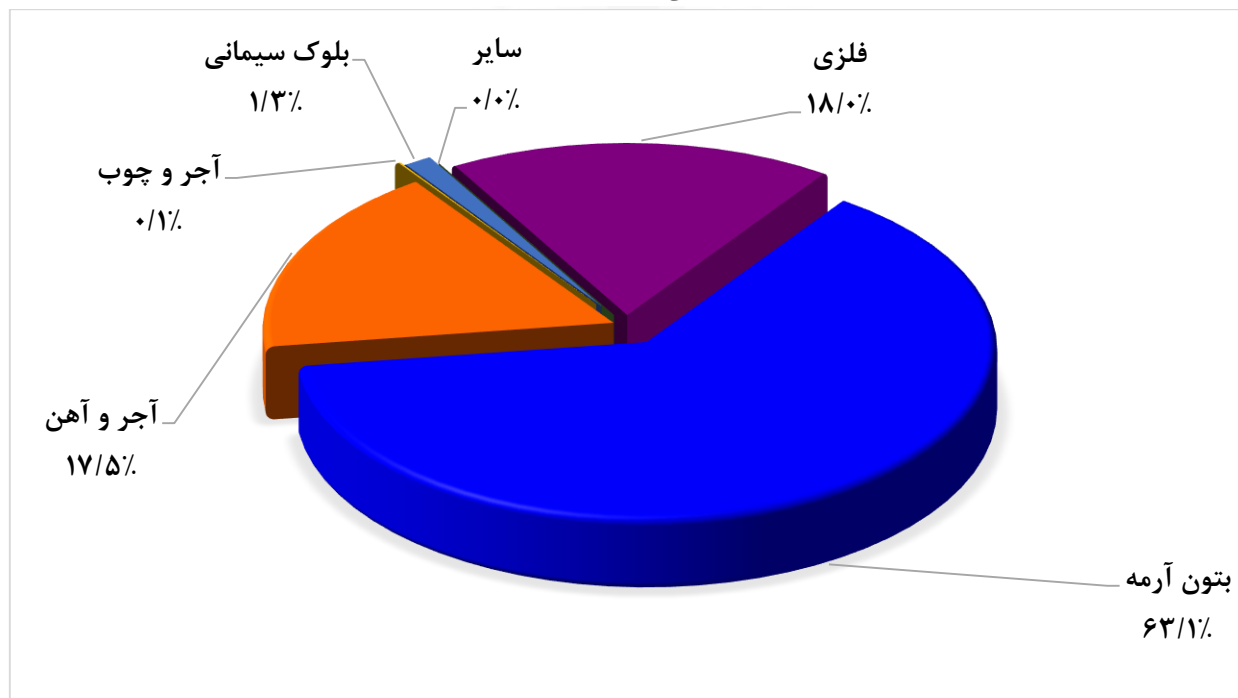
نمودار ۳- درصد پروانه‌های صادرشده برای احداث ساختمان برحسب مورد استفاده - شهر تهران: نیمه‌ی اول ۱۳۹۶



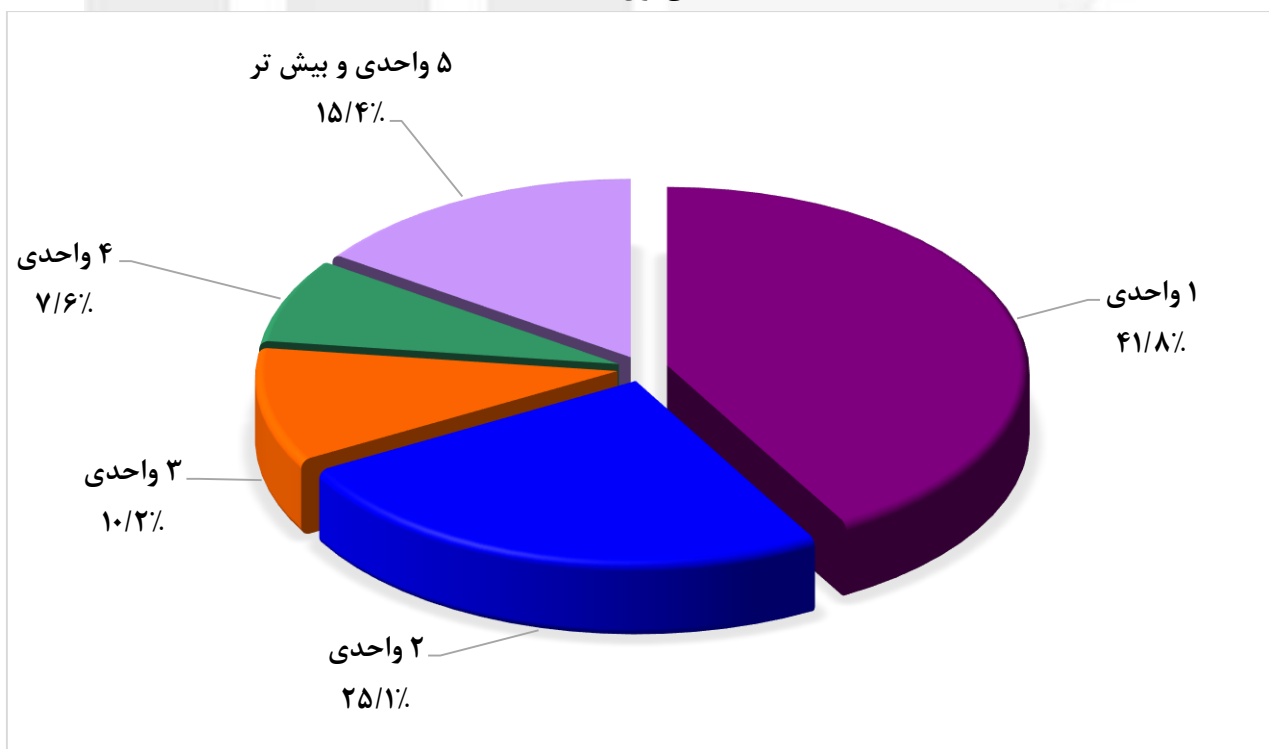
نمودار ۴- درصد پروانه‌های صادرشده برای احداث ساختمان برحسب مورد استفاده - کل کشور: نیمه‌ی اول ۱۳۹۶



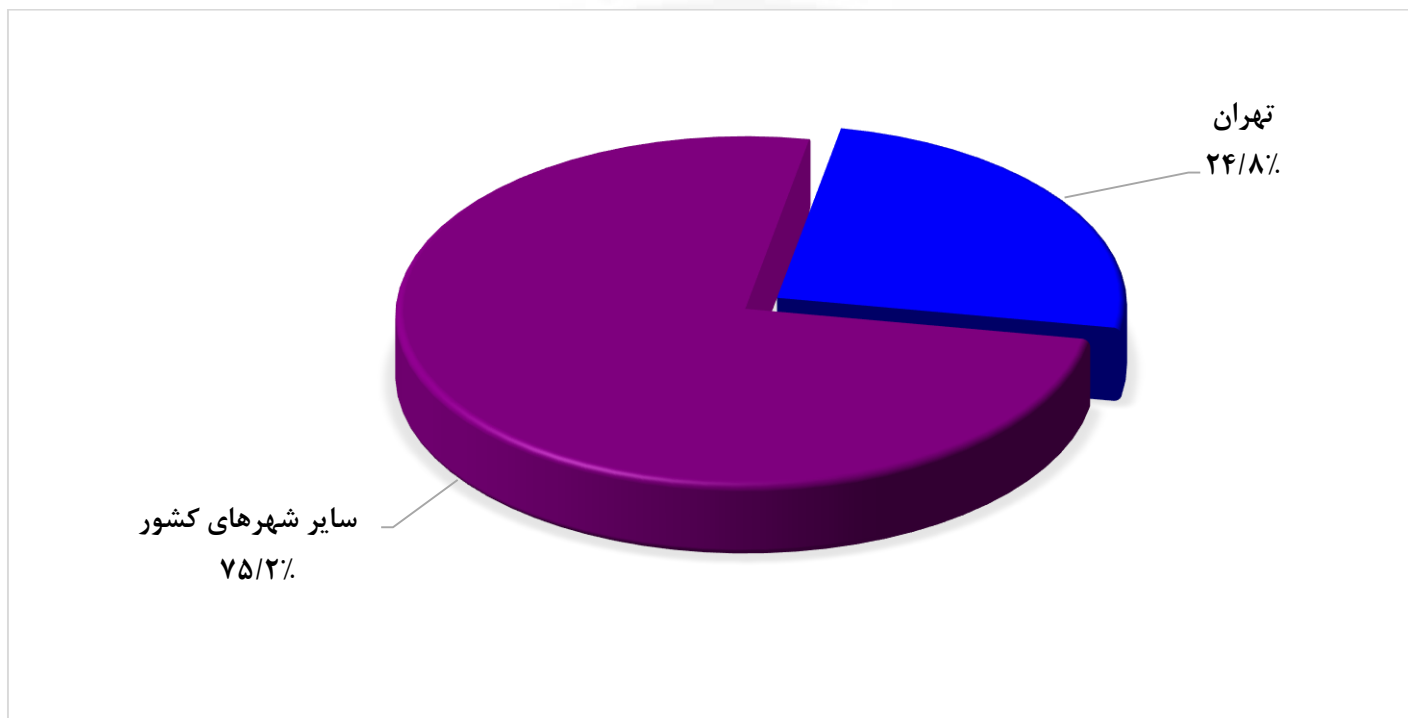
نمودار ۵- درصد پروانه‌های صادرشده برای احداث ساختمان مسکونی برحسب نوع اسکلت و مصالح عمده‌ی به‌کار رفته در ساختمان - کل کشور: نیمه‌ی اول ۱۳۹۶



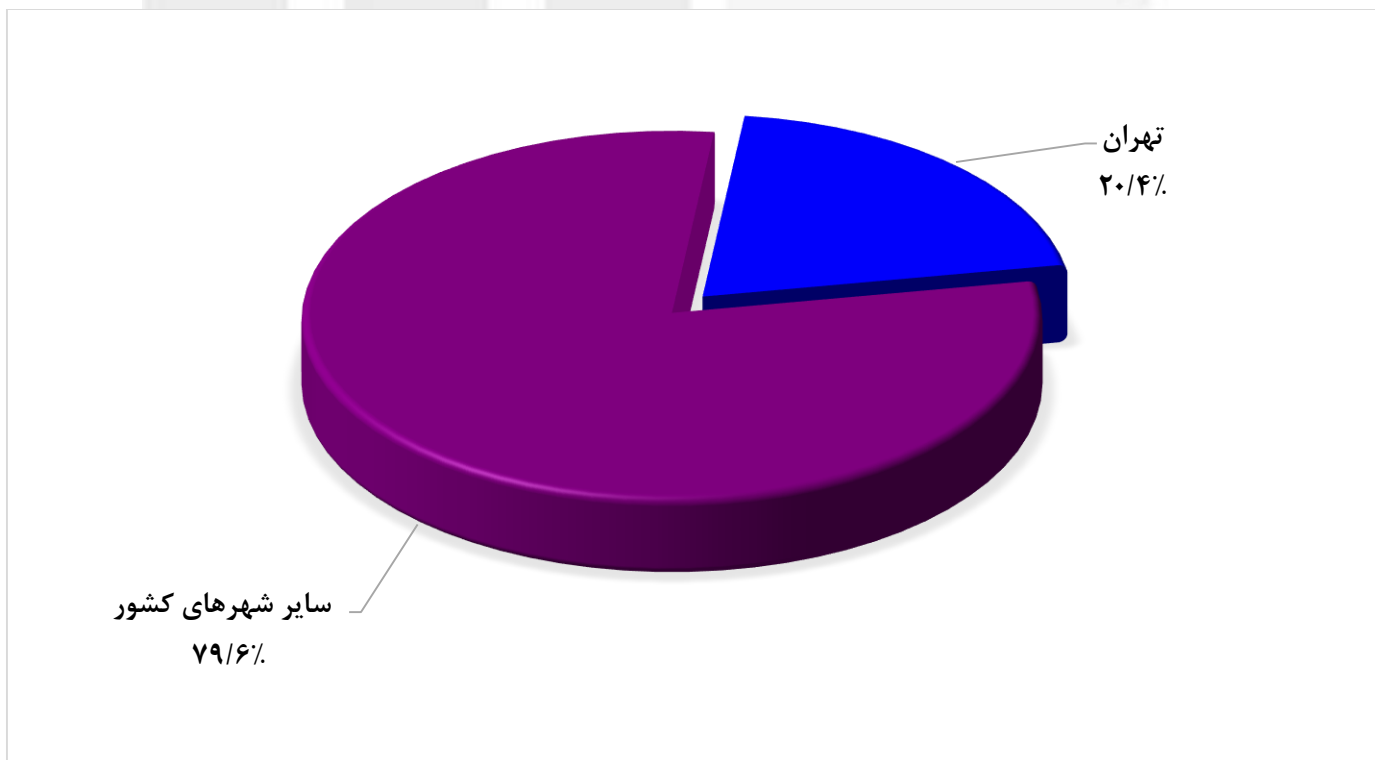
نمودار ۶- درصد پروانه‌های صادرشده برای احداث ساختمان مسکونی برحسب تعداد واحد مسکونی - کل کشور: نیمه‌ی اول ۱۳۹۶



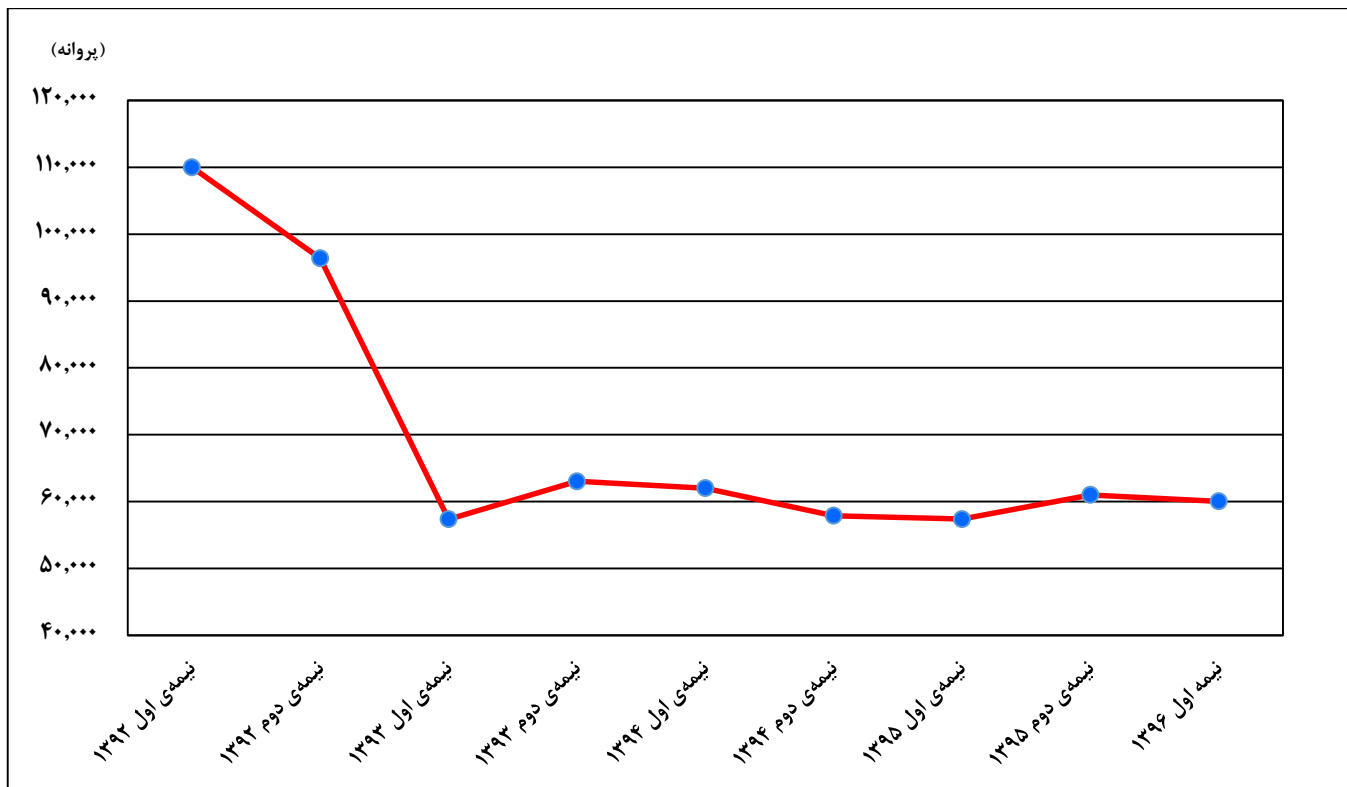
نمودار ۷- مقایسه‌ی سهم مساحت زیربنای پروانه‌های احداث ساختمانی در شهر تهران با سایر شهرهای کشور:
نیمه‌ی اول ۱۳۹۶



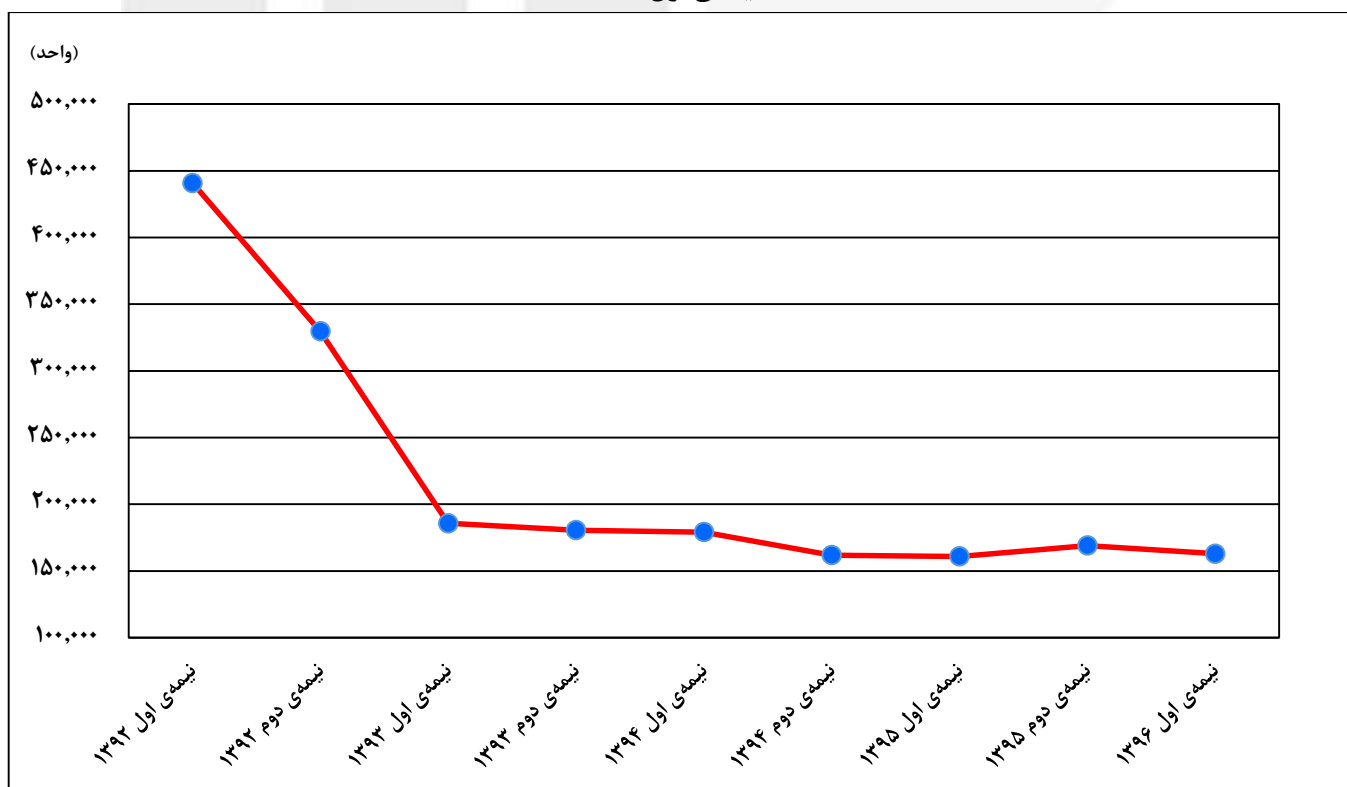
نمودار ۸- مقایسه‌ی سهم تعداد واحد مسکونی در پروانه‌های احداث ساختمانی در شهر تهران با سایر شهرهای کشور:
نیمه‌ی اول ۱۳۹۶



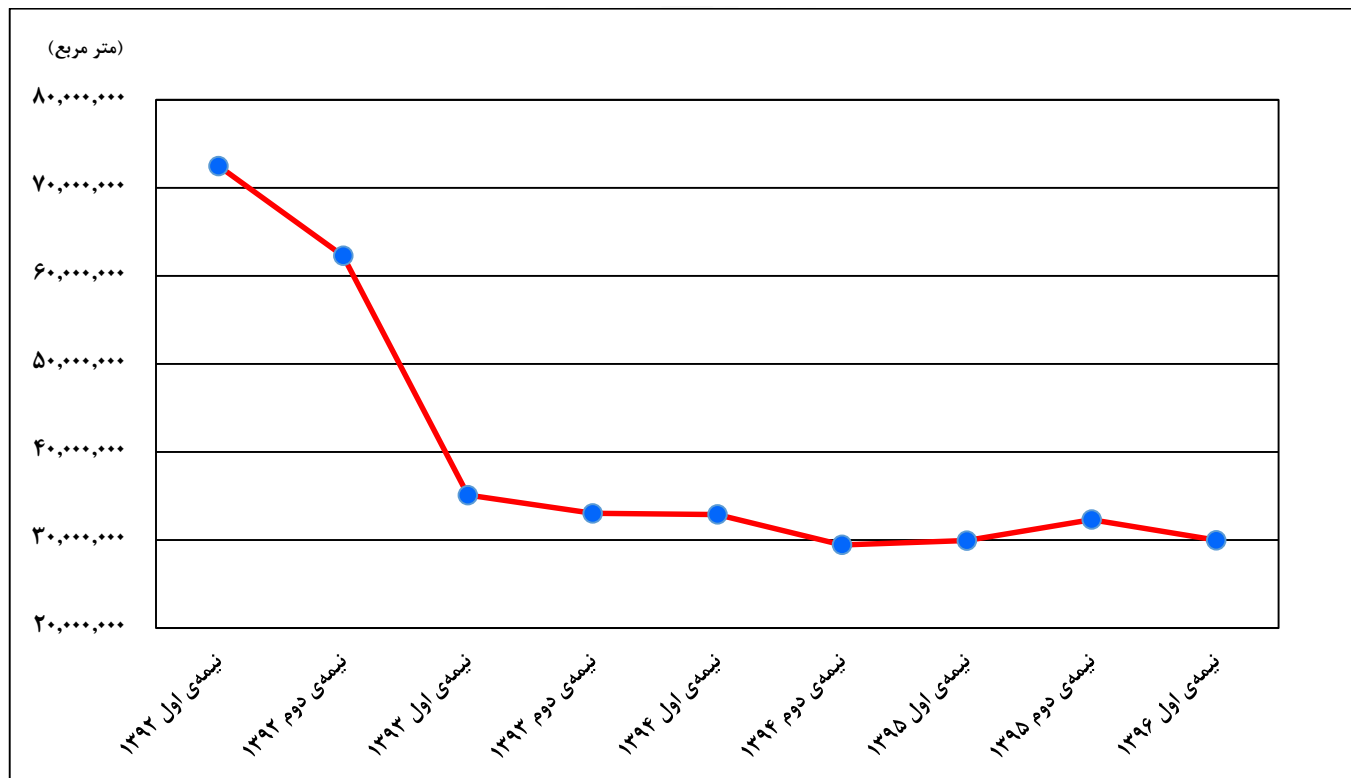
نمودار ۹- روند تغییرات تعداد پروانه‌های صادرشده برای احداث ساختمان از نیمه‌ی اول ۱۳۹۲ تا نیمه‌ی اول ۱۳۹۶



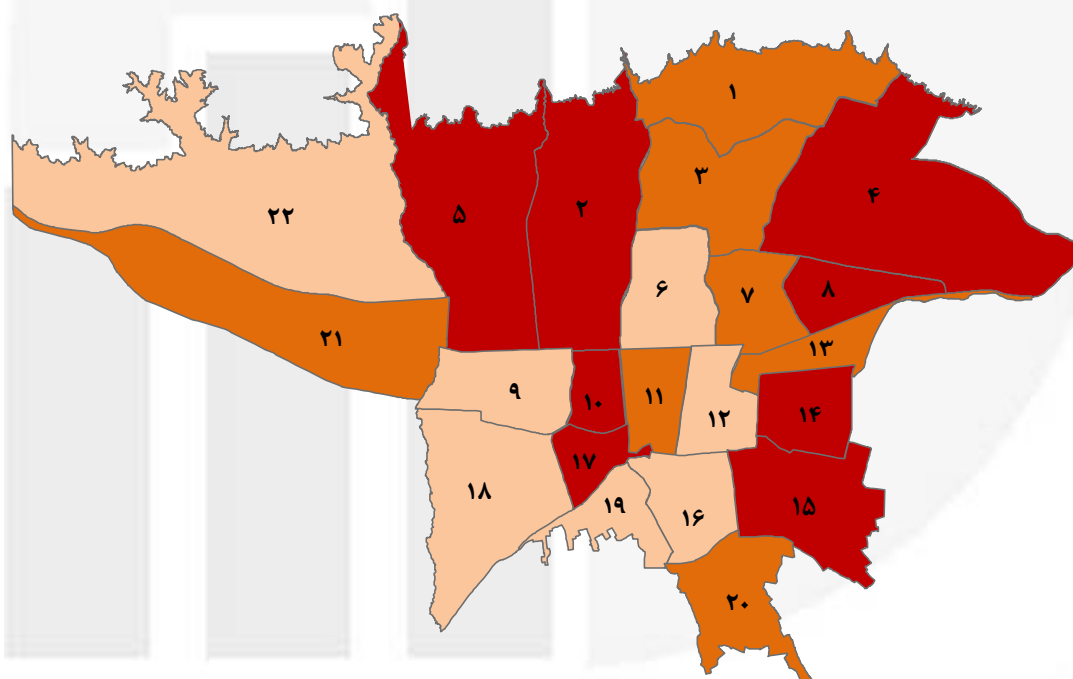
نمودار ۱۰- روند تغییرات تعداد واحدمسکونی در پروانه‌های صادرشده برای احداث ساختمان از نیمه‌ی اول ۱۳۹۲ تا نیمه‌ی اول ۱۳۹۶



نمودار ۱۱- روند تغییرات مساحت زیربنا در پروانه‌های صادرشده برای احداث ساختمان از نیمه‌ی اول ۱۳۹۲ تا نیمه‌ی اول ۱۳۹۶



نقشه‌ی ۱- مناطق ۲۲ گانه شهرداری تهران برحسب تعداد واحد مسکونی پیش‌بینی شده در پروانه‌های احداث ساختمان مسکونی: نیمه‌ی اول ۱۳۹۶



واحد

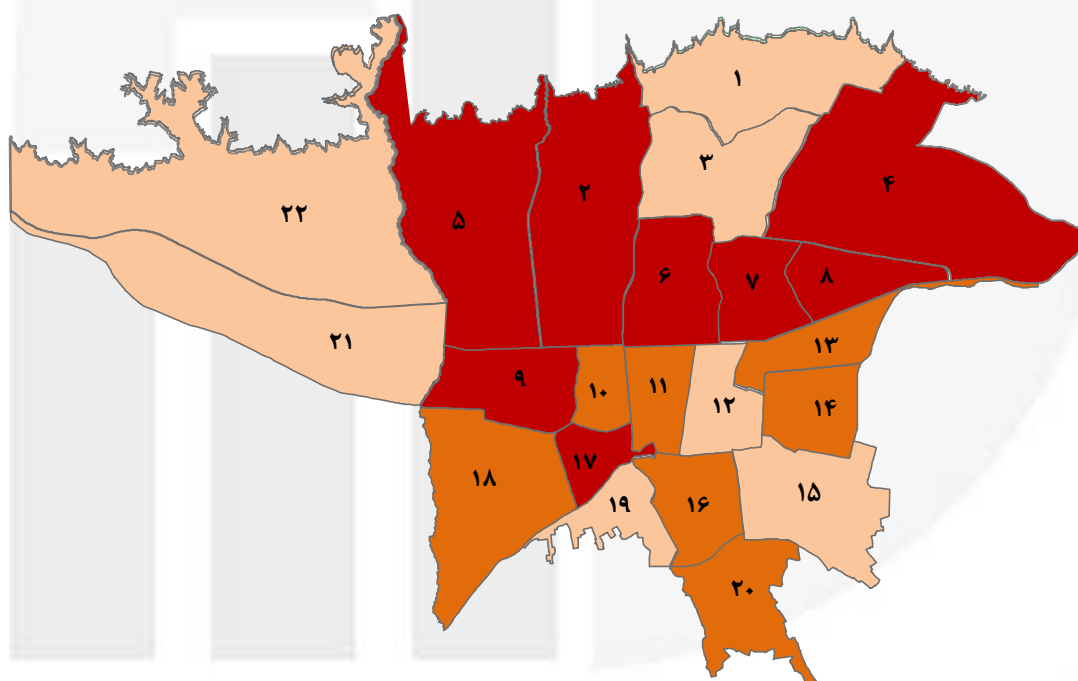
$1080 >$

$1080 - 1200$

$1200 <$



نقشه‌ی ۲- مناطق ۲۲ گانه شهرداری برحسب نسبت پروانه‌های احداث ساختمان مسکونی ۵ طبقه و بیش‌تر به کمتر از ۵ طبقه: نیمه‌ی اول ۱۳۹۶



نسبت

$22 >$

$22-85$

$85 <$



نقشه‌ی ۳- استان‌های کشور برحسب متوسط مساحت زیربنای واحد مسکونی در پروانه‌های احداث ساختمانی مسکونی: نیمه‌ی اول ۱۳۹۶



مترمربع

۱۵۲ >

۱۵۲ - ۱۶۳

۱۶۳ <



نقشه‌ی ۴- استان‌های کشور برحسب میزان تراکم (مساحت زیربنا تقسیم بر مساحت زمین) در پروانه‌های احداث ساختمانی مسکونی: نیمه‌ی اول ۱۳۹۶



درصد

۱۲۲ >

۱۲۲ - ۱۶۰

۱۶۰ <



نقشه‌ی ۵- استان‌های کشور برحسب سهم واحدهای مسکونی هر استان از کل واحدهای مسکونی پیش‌بینی شده در پروانه‌های احداث ساختمان مسکونی: نیمه‌ی اول ۱۳۹۶



درصد

> ۱/۵

۱/۵ - ۲/۲

< ۲/۲





جدول‌های آماری

مرکز آمار ایران

۱- تعداد پروانه‌های ساختمانی برحسب نوع پروانه، بخش متقاضی و استان: نیمه‌ی اول ۱۳۹۶

پروانه افزایش بنا				پروانه احداث ساختمان				کل	استان (نقاط شهری)
دولتی	تعاونی	خصوصی	جمع	دولتی	تعاونی	خصوصی	جمع		
۲۹	۱۳	۴۷۹۵	۴۸۳۷	۵۳۶	۱۷۰	۵۹۳۳۷	۶۰۰۴۳	۶۴۸۸۰	کل کشور.....
۲۹	۱۳	۴۷۷۸	۴۸۲۰	۴۵۸	۱۷۰	۵۴۵۱۱	۵۵۱۳۹	۵۹۹۵۹	کل کشور(بجز شهر تهران).....
۰	۲	۵۷	۵۹	۷	۵	۲۶۳۱	۲۶۴۳	۲۷۰۲	آذربایجان شرقی.....
۱	۱	۱۷۱	۱۷۳	۱۰	۹	۲۵۱۶	۲۵۳۵	۲۷۰۸	آذربایجان غربی.....
۱	۰	۱۴۳	۱۴۴	۷	۲	۱۱۳۰	۱۱۳۹	۱۲۸۳	اردبیل.....
۵	۱	۲۳۷	۲۴۳	۵۶	۱۱	۶۲۸۳	۶۳۵۰	۶۵۹۳	اصفهان.....
۰	۱	۳۹	۴۰	۱	۱	۷۰۱	۷۰۳	۷۴۳	البرز.....
۰	۰	۲۳	۲۳	۴	۴	۵۸۱	۵۸۹	۶۱۲	ایلام.....
۰	۰	۱۲۴	۱۲۴	۶	۲	۱۲۷۵	۱۲۸۳	۱۴۰۷	بوشهر.....
۰	۰	۲۰۶	۲۰۶	۹۳	۳	۷۵۷۷	۷۶۷۳	۷۸۷۹	تهران.....
۰	۰	۱۸۹	۱۸۹	۱۵	۳	۲۷۵۱	۲۷۶۹	۲۹۵۸	بجز شهر تهران.....
۰	۰	۱۷	۱۷	۷۸	۰	۴۸۲۶	۴۹۰۴	۴۹۲۱	شهر تهران.....
۲	۰	۲۷	۲۹	۴۴	۲	۸۹۶	۹۴۲	۹۷۱	چهارمحال و بختیاری.....
۰	۰	۱۰۳	۱۰۳	۳۳	۴	۶۴۲	۶۷۹	۷۸۲	خراسان جنوبی.....
۴	۱	۶۸۸	۶۹۳	۴۹	۱۳	۳۷۱۰	۳۷۷۲	۴۴۶۵	خراسان رضوی.....
۰	۰	۸۵	۸۵	۱۲	۲	۱۰۹۶	۱۱۱۰	۱۱۹۵	خراسان شمالی.....
۴	۲	۸۲۲	۸۲۸	۱۷	۳۲	۳۵۸۹	۳۶۳۸	۴۴۶۶	خوزستان.....
۰	۱	۷۸	۷۹	۱۶	۳	۱۲۹۱	۱۳۱۰	۱۳۸۹	زنجان.....
۱	۰	۳۳	۳۴	۵	۵	۶۵۵	۶۶۵	۶۹۹	سمنان.....
۰	۰	۱۴۳	۱۴۳	۳۱	۱	۱۲۵۱	۱۲۸۳	۱۴۲۶	سیستان و بلوچستان.....
۰	۰	۳۰۲	۳۰۲	۳۷	۵	۴۰۰۶	۴۰۴۸	۴۳۵۰	فارس.....
۰	۰	۲۱	۲۱	۲	۱	۹۷۴	۹۷۷	۹۹۸	قزوین.....
۰	۰	۹	۹	۲۱	۳	۱۳۰۹	۱۳۳۳	۱۳۴۲	قم.....
۲	۰	۲۰۴	۲۰۶	۱۱	۳	۱۲۸۱	۱۲۹۵	۱۵۰۱	کردستان.....
۲	۳	۵۷۱	۵۷۶	۱۱	۳۲	۳۸۲۴	۳۸۶۷	۴۴۴۳	کرمان.....
۰	۰	۹۹	۹۹	۷	۲	۱۰۷۵	۱۰۸۴	۱۱۸۳	کرمانشاه.....
۰	۰	۲۴	۲۴	۲	۳	۶۷۸	۶۸۳	۷۰۷	کهگیلویه و بویراحمد.....
۵	۱	۲۲۱	۲۲۷	۷	۱	۷۳۰	۷۳۸	۹۶۵	گلستان.....
۰	۰	۷۳	۷۳	۷	۲	۲۱۸۸	۲۱۹۷	۲۲۷۰	گیلان.....
۰	۰	۸۷	۸۷	۱	۰	۱۲۲۷	۱۲۲۸	۱۳۱۵	لرستان.....
۰	۰	۱۰۵	۱۰۵	۱۰	۶	۲۶۶۵	۲۶۸۱	۲۷۸۶	مازندران.....
۱	۰	۲۲	۲۳	۱۱	۱	۹۷۴	۹۸۶	۱۰۰۹	مرکزی.....
۱	۰	۳۷	۳۸	۸	۵	۷۶۸	۷۸۱	۸۱۹	هرمزگان.....
۰	۰	۳۸	۳۸	۵	۰	۸۸۸	۸۹۳	۹۳۱	همدان.....
۰	۰	۳	۳	۵	۷	۹۲۶	۹۳۸	۹۴۱	یزد.....

۲- مساحت زیربنای تعیین شده در پروانه‌های ساختمانی برحسب نوع پروانه، بخش متقاضی و استان: نیمه‌ی اول ۱۳۹۶ (مترمربع)

پروانه افزایش بنا				پروانه احداث ساختمان				کل	استان (نقاط شهری)
دولتی	تعاونی	خصوصی	جمع	دولتی	تعاونی	خصوصی	جمع		
۳۹۸۸۰	۴۱۸۴	۱۱۸۲۶۳۱	۱۲۲۶۶۹۵	۱۰۸۰۱۲۸	۲۶۸۲۱۴	۲۸۶۲۶۱۹۲	۲۹۹۷۴۵۳۴	۳۱۲۰۱۲۲۹	کل کشور
۳۹۸۸۰	۴۱۸۴	۱۱۱۸۲۴۹	۱۱۶۲۳۱۳	۷۰۴۶۵۸	۲۶۸۲۱۴	۲۲۷۸۷۶۴۸	۲۳۷۶۰۵۲۰	۲۴۹۲۲۸۳۲	کل کشور (بجز شهر تهران)
.	۷۸۶	۳۴۳۸۷	۳۵۱۷۳	۳۸۴۲	۴۹۶۹	۱۴۷۳۵۶۲	۱۴۸۲۳۷۳	۱۵۱۷۵۴۶	آذربایجان شرقی
۱۲۳	۱۵۷	۳۱۴۴۲	۳۱۷۲۲	۱۱۰۹۹	۹۴۸۲	۷۱۷۸۹۴	۷۳۸۴۷۵	۷۷۰۱۹۷	آذربایجان غربی
۱۴۹	.	۲۵۱۴۹	۲۵۲۹۸	۱۸۲۹۵	۵۵۵۱	۵۱۴۱۵۳	۵۳۷۹۹۹	۵۶۳۲۹۷	اردبیل
۳۵۱۷	۵۶۰	۵۵۷۰۹	۵۹۷۸۶	۷۷۷۲۹	۴۵۶۸۸	۲۷۳۵۵۵۹	۲۸۵۸۹۷۶	۲۹۱۸۷۶۲	اصفهان
.	۹۶۲	۳۷۴۳۴	۳۸۳۹۶	۸۸۳	۴۲۸	۷۴۲۹۹۰	۷۴۴۳۰۱	۷۸۲۶۹۷	البرز
.	.	۲۸۶۹	۲۸۶۹	۴۲۵۶	۸۱۹	۱۸۳۴۰۵	۱۸۸۴۸۰	۱۹۱۳۴۹	ایلام
.	.	۳۳۷۷۳	۳۳۷۷۳	۳۳۷۴	۴۱۶	۴۴۴۰۴۶	۴۴۷۸۳۶	۴۸۱۶۰۹	بوشهر
.	.	۱۵۶۱۵۷	۱۵۶۱۵۷	۳۹۴۳۷۰	۲۸۹۹	۷۴۳۵۵۹۷	۷۸۳۲۸۶۶	۷۹۸۹۰۲۳	تهران
.	.	۹۱۷۷۵	۹۱۷۷۵	۱۸۹۰۰	۲۸۹۹	۱۵۹۷۰۵۳	۱۶۱۸۸۵۲	۱۷۱۰۶۲۷	بجز شهر تهران
.	.	۶۴۳۸۲	۶۴۳۸۲	۳۷۵۴۷۰	.	۵۸۳۸۵۴۴	۶۲۱۴۰۱۴	۶۲۷۸۳۹۶	شهر تهران
۶۶۵	.	۴۹۷۲	۵۶۳۷	۲۰۸۹۳	۱۳۵۴	۳۶۸۸۲۵	۳۹۱۰۷۲	۳۹۶۷۰۹	چهارمحال و بختیاری
.	.	۱۳۲۳۲	۱۳۲۳۲	۵۰۴۶	۶۴۸	۱۵۲۹۹۷	۱۵۸۶۹۱	۱۷۱۹۲۳	خراسان جنوبی
۵۴۲	۳۰	۱۳۲۸۳۵	۱۳۳۴۰۷	۱۱۳۷۲۹	۱۷۰۷۷	۱۸۷۱۵۸۶	۲۰۰۲۳۹۲	۲۱۳۵۷۹۹	خراسان رضوی
.	.	۱۵۸۸۹	۱۵۸۸۹	۱۲۴۴۵	۵۰۲۸	۳۳۳۲۲۷	۳۵۰۷۰۰	۳۶۶۵۸۹	خراسان شمالی
۱۹۱۱۹	۲۵۴	۲۲۴۵۹۴	۲۴۳۹۶۷	۲۹۹۲۵	۲۰۹۱۰	۱۲۷۸۳۵۹	۱۳۲۹۱۹۴	۱۵۷۳۱۶۱	خوزستان
.	۵۸۳	۱۰۶۲۸	۱۱۲۱۱	۱۷۶۸۴	۸۰۳۹	۴۲۲۲۷۶	۴۴۷۹۹۹	۴۵۹۲۱۰	زنجان
۳۰۰	.	۷۰۲۷	۷۳۲۷	۴۵۶۸	۲۴۹۹	۲۷۰۲۲۱	۲۷۷۲۸۸	۲۸۴۶۱۵	سمنان
.	.	۴۳۹۳۹	۴۳۹۳۹	۱۴۴۰۶	۴۸	۵۵۵۲۱۹	۵۶۹۶۷۳	۶۱۳۶۱۲	سیستان و بلوچستان
.	.	۵۱۴۵۰	۵۱۴۵۰	۷۱۰۱۵	۱۵۷۸	۱۵۴۵۳۷۶	۱۶۱۷۸۶۹	۱۶۶۹۳۱۹	فارس
.	.	۵۹۵۹	۵۹۵۹	۳۱۸	۱۸۰۰	۵۲۰۸۰۲	۵۲۲۹۲۰	۵۲۸۸۷۹	قزوین
.	.	۲۷۵۴	۲۷۵۴	۶۳۹۱۲	۲۲۹۷۲	۵۵۰۳۰۹	۶۳۷۱۹۳	۶۳۹۹۴۷	قم
۹۰۹	.	۲۷۰۴۴	۲۷۹۵۳	۸۴۴۶	۳۰۹۶	۴۸۲۳۴۰	۴۹۳۸۸۲	۵۲۱۸۳۵	کردستان
۱۱۵۴	۷۸۶	۱۳۳۹۲۴	۱۳۵۸۶۴	۶۶۹۲	۵۱۰۹	۷۹۲۷۳۴	۸۰۴۵۳۵	۹۴۰۳۹۹	کرمان
.	.	۱۳۲۶۸	۱۳۲۶۸	۱۰۷۷۷	۱۰۳۲	۳۵۹۲۷۲	۳۷۱۰۸۱	۳۸۴۳۴۹	کرمانشاه
.	.	۲۹۰۲	۲۹۰۲	۹۹۱	۱۸۱۰	۲۲۶۰۷۲	۲۲۸۸۷۳	۲۳۱۷۷۵	کهگیلویه و بویراحمد
۱۲۶۴۷	۶۶	۴۴۸۸۴	۵۷۵۹۷	۱۰۰۷۴	۵۲۶	۲۸۷۸۲۱	۲۹۸۴۲۱	۳۵۶۰۱۸	گلستان
.	.	۱۱۴۹۳	۱۱۴۹۳	۱۹۰۶۵	۵۰۱	۹۳۶۰۸۰	۹۵۵۶۴۶	۹۶۷۱۳۹	گیلان
.	.	۱۹۸۱۷	۱۹۸۱۷	۶۶	.	۳۷۱۰۸۶	۳۷۱۱۵۲	۳۹۰۹۶۹	لرستان
.	.	۲۲۶۳۴	۲۲۶۳۴	۹۶۷۲	۱۴۸۷۷	۱۵۳۸۱۳۷	۱۵۶۲۶۸۶	۱۵۸۵۳۲۰	مازندران
۸۸	.	۳۹۵۰	۴۰۳۸	۱۲۳۳۷۵	۱۵۸۰	۴۶۸۱۳۰	۵۹۳۰۸۵	۵۹۷۱۲۳	مرکزی
۶۶۷	.	۷۱۳۱	۷۷۹۸	۱۶۰۱۸	۱۴۸۲۸	۳۲۳۳۶۶	۳۵۴۲۱۲	۳۶۲۰۱۰	هرمزگان
.	.	۵۱۰۴	۵۱۰۴	۴۲۶۷	.	۴۷۷۱۰۲	۴۸۱۳۶۹	۴۸۶۴۷۳	همدان
.	.	۲۸۱	۲۸۱	۲۸۹۶	۷۲۶۵۰	۲۴۷۷۴۹	۳۲۳۲۹۵	۳۲۳۵۷۶	یزد

۳- تعداد واحد مسکونی تعیین شده در پروانه‌های ساختمانی برحسب نوع پروانه، بخش متقاضی و استان: نیمه‌ی اول ۱۳۹۶

پروانه افزایش بنا				پروانه احداث ساختمان				کل	استان (نقاط شهری)
دولتی	تعاونی	خصوصی	جمع	دولتی	تعاونی	خصوصی	جمع		
۴	۱۸	۶۳۸۹	۶۴۱۱	۲۸۷۴	۱۵۶۰	۱۵۸۴۷۵	۱۶۲۹۰۹	۱۶۹۳۲۰	کل کشور
۴	۱۸	۶۳۵۹	۶۳۸۱	۱۷۹۷	۱۵۶۰	۱۲۵۸۴۹	۱۲۹۲۰۶	۱۳۵۵۸۷	کل کشور (بجز شهر تهران)
۰	۰	۱۸۵	۱۸۵	۴	۱۲	۷۷۵۹	۷۷۷۵	۷۹۶۰	آذربایجان شرقی
۰	۰	۲۳۷	۲۳۷	۶	۷۳	۴۲۹۴	۴۳۷۳	۴۶۱۰	آذربایجان غربی
۰	۰	۱۶۰	۱۶۰	۱۱	۴۷	۳۰۹۳	۳۱۵۱	۳۳۱۱	اردبیل
۱	۶	۲۴۷	۲۵۴	۶۶	۱۵۴	۱۴۸۲۶	۱۵۰۴۶	۱۵۳۰۰	اصفهان
۰	۴	۱۵۷	۱۶۱	۵	۰	۳۴۴۱	۳۴۴۶	۳۶۰۷	البرز
۰	۰	۲۴	۲۴	۰	۵	۱۰۲۶	۱۰۳۱	۱۰۵۵	ایلام
۰	۰	۲۴۵	۲۴۵	۵	۲	۲۳۴۴	۲۳۵۱	۲۵۹۶	بوشهر
۰	۰	۲۷۳	۲۷۳	۱۰۸۸	۱۵	۴۰۴۱۵	۴۱۵۱۸	۴۱۷۹۱	تهران
۰	۰	۲۴۳	۲۴۳	۱۱	۱۵	۷۷۸۹	۷۸۱۵	۸۰۵۸	بجز شهر تهران
۰	۰	۳۰	۳۰	۱۰۷۷	۰	۳۲۶۲۶	۳۳۷۰۳	۳۳۷۳۳	شهر تهران
۰	۰	۲۹	۲۹	۶۶	۸	۱۵۴۰	۱۶۱۴	۱۶۴۳	چهارمحال و بختیاری
۰	۰	۵۳	۵۳	۲۷	۸	۸۵۶	۸۹۱	۹۴۴	خراسان جنوبی
۰	۰	۵۵۶	۵۵۶	۴۲۸	۱۳۲	۹۶۴۲	۱۰۲۰۲	۱۰۷۵۸	خراسان رضوی
۰	۰	۸۷	۸۷	۷	۴۱	۱۹۱۵	۱۹۶۳	۲۰۵۰	خراسان شمالی
۰	۲	۱۴۳۶	۱۴۳۸	۲۴	۱۶۹	۸۱۰۲	۸۲۹۵	۹۷۳۳	خوزستان
۰	۰	۶۳	۶۳	۵۷	۰	۲۳۰۱	۲۳۵۸	۲۴۲۱	زنجان
۰	۰	۳۵	۳۵	۲	۱۹	۱۷۰۵	۱۷۲۶	۱۷۶۱	سمنان
۰	۰	۲۵۷	۲۵۷	۵۵	۰	۲۳۲۶	۲۳۸۱	۲۶۳۸	سیستان و بلوچستان
۰	۰	۳۰۸	۳۰۸	۳۶	۸	۸۱۵۶	۸۲۰۰	۸۵۰۸	فارس
۰	۰	۱۵	۱۵	۱	۱	۲۵۹۸	۲۶۰۰	۲۶۱۵	قزوین
۰	۰	۱۵	۱۵	۱۸۸	۱۰۹	۳۰۵۴	۳۳۵۱	۳۳۶۶	قم
۰	۰	۱۷۰	۱۷۰	۳	۳	۲۶۰۸	۲۶۱۴	۲۷۸۴	کردستان
۱	۶	۸۷۲	۸۷۹	۳	۳۳	۵۲۴۲	۵۲۷۸	۶۱۵۷	کرمان
۰	۰	۱۰۱	۱۰۱	۱۰	۶	۲۳۴۶	۲۳۶۲	۲۴۶۳	کرمانشاه
۰	۰	۳۸	۳۸	۱	۴	۹۳۶	۹۴۱	۹۷۹	کهگیلویه و بویراحمد
۱	۰	۴۰۲	۴۰۳	۰	۱	۱۶۹۴	۱۶۹۵	۲۰۹۸	گلستان
۰	۰	۶۵	۶۵	۱	۰	۷۸۵۲	۷۸۵۳	۷۹۱۸	گیلان
۰	۰	۱۳۹	۱۳۹	۰	۰	۲۳۶۸	۲۳۶۸	۲۵۰۷	لرستان
۰	۰	۱۲۴	۱۲۴	۱۸	۱۲۷	۷۵۶۳	۷۷۰۸	۷۸۳۲	مازندران
۱	۰	۲۶	۲۷	۷۵۱	۱	۲۷۰۵	۳۴۵۷	۳۴۸۴	مرکزی
۰	۰	۳۴	۳۴	۷	۱۵۶	۱۶۹۴	۱۸۵۷	۱۸۹۱	هرمزگان
۰	۰	۳۴	۳۴	۱	۰	۲۹۱۳	۲۹۱۴	۲۹۴۸	همدان
۰	۰	۲	۲	۳	۴۲۶	۱۱۶۱	۱۵۹۰	۱۵۹۲	یزد

۴- تعداد پروانه و مساحت زمین در پروانه‌های احداث ساختمان برحسب وضع زمین و استان: نیمه‌ی اول ۱۳۹۶

ساختمان تخریبی		باغ یا مزرعه		زمین بایر		مساحت کل زمین (مترمربع)	تعداد کل پروانه	استان (نقاط شهری)
مساحت (مترمربع)	تعداد پروانه	مساحت (مترمربع)	تعداد پروانه	مساحت (مترمربع)	تعداد پروانه			
۶۷۰۱۱۴۹	۱۵۳۹۳	۱۱۵۲۰۵۵	۶۰۰	۱۶۸۷۴۲۵۹	۴۳۸۲۳	۲۲۸۱۸۴۲۱۵	۶۰۰۴۳	کل کشور.....
۳۴۹۴۲۹۶	۱۰۷۱۶	۱۱۵۲۰۵۵	۶۰۰	۱۶۸۷۴۲۵۹	۴۳۸۲۳	۲۱۵۲۰۶۱۰	۵۵۱۳۹	کل کشور(بجز شهر تهران).....
۲۳۶۸۰۹	۹۸۰	۱۶۳۹	۵	۶۳۲۸۷۸	۱۶۵۸	۸۷۱۳۲۶	۲۶۴۳	آذربایجان شرقی.....
۱۲۷۷۸۴	۵۴۳	۳۴۵۹۹	۸	۵۷۸۹۴۰	۱۹۸۴	۷۴۱۳۲۳	۲۵۳۵	آذربایجان غربی.....
۴۴۹۵۲	۲۱۸	۵۱۹	۲	۲۶۲۰۱۹	۹۱۹	۳۰۷۴۹۰	۱۱۳۹	اردبیل.....
۳۱۱۹۹۴	۱۰۸۶	۵۴۷۲۹	۶۶	۱۳۵۰۱۵۳	۵۱۹۸	۱۷۱۶۸۷۶	۶۳۵۰	اصفهان.....
۱۸۶۳۴۳	۳۶۱	۲۷۹۷۶۰	۴	۱۶۸۹۲۵	۳۳۸	۶۳۵۰۲۸	۷۰۳	البرز.....
۵۴۸۴	۲۳	.	.	۱۱۹۹۰۱	۵۶۶	۱۲۵۳۸۵	۵۸۹	ایلام.....
۶۹۹۹۱	۲۱۵	۴۹۱	۲	۳۱۲۵۸۷	۱۰۶۶	۳۸۳۰۶۹	۱۲۸۳	بوشهر.....
۱۷۶۹۹۵۳	۵۳۴۷	۳۳۶۸۴۶	۶۵	۱۸۰۸۳۵۳	۲۰۳۴	۴۰۷۱۹۰۴	۷۶۷۳	تهران.....
۵۶۳۱۰۰	۶۷۰	۳۳۶۸۴۶	۶۵	۱۸۰۸۳۵۳	۲۰۳۴	۲۷۰۸۲۹۹	۲۷۶۹	بجز شهر تهران.....
۱۲۰۶۸۵۳	۴۶۷۷	۱۳۶۳۶۰۵	۴۹۰۴	شهر تهران.....
۵۸۲۶۶	۱۱۶	۴۵۳۵	۳	۳۶۷۹۸۴	۸۲۳	۴۳۰۷۸۵	۹۴۲	چهارمحال و بختیاری.....
۲۵۳۰۶	۹۴	۴۵۹۸۹	۴	۱۵۲۵۱۴	۵۸۱	۲۲۳۸۰۹	۶۷۹	خراسان جنوبی.....
۳۲۴۱۴۹	۱۱۰۲	۱۷۳۹۵	۱۰	۱۰۹۲۵۴۳	۲۶۶۰	۱۴۳۴۰۸۷	۳۷۷۲	خراسان رضوی.....
۳۰۳۲۴	۱۳۳	۱۵۰	۱	۲۲۳۸۴۲	۹۷۶	۲۵۴۳۱۶	۱۱۱۰	خراسان شمالی.....
۲۷۱۹۰۸	۱۱۶۳	۲۱۳۴	۱۱	۹۱۴۹۱۳	۲۴۶۴	۱۱۸۸۹۵۵	۳۶۳۸	خوزستان.....
۱۱۶۴۷	۵۶	۵۴۳۱	۴	۲۷۱۱۴۳	۱۲۵۰	۲۸۸۲۲۱	۱۳۱۰	زنجان.....
۱۸۱۹۷	۶۹	۲۲۶۸۵	۱۵	۲۲۰۵۱۶	۵۸۱	۲۶۱۳۹۸	۶۶۵	سمنان.....
۳۶۸۱۸	۸۴	۷۷۱	۲	۴۸۲۷۹۶	۱۱۹۷	۵۲۰۳۸۵	۱۲۸۳	سیستان و بلوچستان.....
۱۹۱۷۰۰	۵۸۸	۴۲۷۰۶	۴۵	۱۱۰۴۱۳۰	۳۴۱۵	۱۳۳۸۵۳۶	۴۰۴۸	فارس.....
۷۵۱۸۵	۲۵۹	۴۳۰۲۹	۲۰	۳۹۶۸۰۷	۶۹۸	۵۱۵۰۲۱	۹۷۷	قزوین.....
۱۳۳۴۹۳	۲۰۵	۵۰۶۹	۶	۲۸۷۰۵۰	۱۱۲۲	۴۲۵۶۱۲	۱۳۳۳	قم.....
۱۲۳۷۴۶	۳۷۸	۲۸۲۱	۲	۱۹۴۳۹۳	۹۱۵	۳۲۰۹۶۰	۱۲۹۵	کردستان.....
۴۹۰۸۲	۱۷۸	۱۵۴۴۲	۴۲	۱۰۳۹۶۹۲	۳۶۴۷	۱۱۰۴۲۱۶	۳۸۶۷	کرمان.....
۸۰۸۶۸	۴۰۸	.	.	۱۳۴۹۷۵	۶۷۶	۲۱۵۸۴۳	۱۰۸۴	کرمانشاه.....
۲۷۶۵۳	۱۰۴	۸۶۷	۲	۱۷۳۷۲۱۵	۵۷۷	۱۷۶۵۷۳۵	۶۸۳	کهگیلویه و بویراحمد.....
۳۵۴۱۲	۸۳	۴۲۸۷۱	۴	۲۶۸۴۶۳	۶۵۱	۳۴۶۷۴۶	۷۳۸	گلستان.....
۱۰۳۸۲۸	۳۸۶	۱۰۴۴۷۰	۱۳۳	۵۳۴۳۸۶	۱۶۷۸	۷۴۲۶۸۴	۲۱۹۷	گیلان.....
۲۸۹۹۳	۱۳۸	۶۶۳۷	۱۲	۲۳۲۴۳۰	۱۰۷۸	۲۶۸۰۶۰	۱۲۲۸	لرستان.....
۱۰۴۶۹۱	۲۸۵	۵۰۸۴۲	۱۰۰	۹۴۸۱۷۴	۲۲۹۶	۱۱۰۳۷۰۷	۲۶۸۱	مازندران.....
۸۲۶۰۹	۳۰۹	۳۴۳۸	۴	۳۴۷۲۷۶	۶۷۳	۴۳۳۳۲۳	۹۸۶	مرکزی.....
۱۸۲۸۸	۵۷	۷۰۴۵	۳	۲۵۷۳۶۶	۷۲۱	۲۸۲۶۹۹	۷۸۱	هرمزگان.....
۹۲۱۵۹	۳۵۰	۸۰۱۷	۷	۱۲۵۸۸۴	۵۳۶	۲۲۶۰۶۰	۸۹۳	همدان.....
۲۳۵۱۷	۷۵	۱۱۱۲۸	۱۸	۳۰۶۰۱۱	۸۴۵	۳۴۰۶۵۶	۹۳۸	یزد.....

۵- تعداد پروانه‌های احداث ساختمان برحسب تعداد طبقات ساختمان و استان: نیمه‌ی اول ۱۳۹۶

استان (نقاط شهری)	جمع	۱ طبقه	۲ طبقه	۳ طبقه	۴ طبقه	۵ طبقه و بیش‌تر
کل کشور	۶۰۰۴۳	۱۶۷۰۷	۱۴۹۶۱	۹۲۱۹	۶۰۱۶	۱۳۱۴۰
کل کشور (بجز شهر تهران)	۵۵۱۳۹	۱۶۶۸۴	۱۴۹۲۱	۹۱۴۷	۵۷۶۴	۸۶۲۳
آذربایجان شرقی	۲۶۴۳	۴۲۲	۵۸۷	۴۵۲	۳۴۶	۸۳۶
آذربایجان غربی	۲۵۳۵	۵۲۵	۱۱۰۳	۵۷۹	۱۸۴	۱۴۴
اردبیل	۱۱۳۹	۲۰۸	۲۳۹	۲۲۷	۱۳۵	۳۳۰
اصفهان	۶۳۵۰	۱۴۱۴	۲۳۵۵	۱۲۶۱	۶۲۶	۶۹۴
البرز	۷۰۳	۲۹	۱۲۶	۸۱	۴۴	۴۲۳
ایلام	۵۸۹	۲۰۹	۱۵۹	۱۲۲	۴۰	۵۹
بوشهر	۱۲۸۳	۵۸۷	۳۷۳	۱۴۹	۱۱۷	۵۷
تهران	۷۶۷۳	۲۰۵	۳۹۵	۸۶۵	۱۰۰۴	۵۲۰۴
بجز شهر تهران	۲۷۶۹	۱۸۲	۳۵۵	۷۹۳	۷۵۲	۶۸۷
شهر تهران	۴۹۰۴	۲۳	۴۰	۷۲	۲۵۲	۴۵۱۷
چهارمحال و بختیاری	۹۴۲	۲۳۰	۴۳۲	۱۲۹	۷۸	۷۳
خراسان جنوبی	۶۷۹	۳۸۰	۱۷۹	۵۴	۳۶	۳۰
خراسان رضوی	۳۷۷۲	۱۰۵۶	۷۶۴	۳۶۹	۴۴۳	۱۱۴۰
خراسان شمالی	۱۱۱۰	۳۲۰	۳۵۲	۲۲۲	۱۴۷	۶۹
خوزستان	۳۶۳۸	۱۶۵۶	۱۱۵۳	۲۷۹	۱۴۹	۴۰۱
زنجان	۱۳۱۰	۲۷۷	۳۹۳	۳۹۱	۱۴۳	۱۰۶
سمنان	۶۶۵	۱۸۲	۱۸۰	۱۲۵	۷۲	۱۰۶
سیستان و بلوچستان	۱۲۸۳	۶۳۹	۲۶۱	۲۰۸	۸۴	۹۱
فارس	۴۰۴۸	۱۸۵۵	۸۶۸	۵۵۸	۱۸۳	۵۸۴
قزوین	۹۷۷	۱۹۵	۱۲۳	۱۳۷	۲۱۵	۳۰۷
قم	۱۳۳۳	۲۴۶	۴۸۴	۲۰۵	۲۲۴	۱۷۴
کردستان	۱۲۹۵	۱۷۳	۳۷۲	۳۵۴	۲۰۶	۱۹۰
کرمان	۳۸۶۷	۲۹۱۰	۶۰۹	۱۵۴	۶۱	۱۳۳
کرمانشاه	۱۰۸۴	۱۶۲	۳۰۰	۳۲۶	۱۵۹	۱۳۷
کهگیلویه و بویراحمد	۶۸۳	۳۵۵	۱۷۷	۹۶	۳۰	۲۵
گلستان	۷۳۸	۱۹۵	۲۲۴	۱۷۲	۵۵	۹۲
گیلان	۲۱۹۷	۴۸۱	۷۰۴	۲۷۵	۳۳۳	۴۰۴
لرستان	۱۲۲۸	۳۱۰	۴۱۳	۲۵۵	۱۳۴	۱۱۶
مازندران	۲۶۸۱	۲۸۵	۷۳۶	۵۹۴	۵۱۰	۵۵۶
مرکزی	۹۸۶	۲۲۲	۲۵۳	۱۸۹	۷۸	۲۴۴
هرمزگان	۷۸۱	۳۸۲	۱۶۸	۴۳	۵۷	۱۳۱
همدان	۸۹۳	۱۶۱	۲۰۵	۱۶۹	۹۱	۲۶۷
یزد	۹۳۸	۴۳۶	۲۷۴	۱۷۹	۳۲	۱۷

۶- تعداد پروانه‌های احداث ساختمان برحسب نوع اسکلت و مصالح عمده به‌کار رفته در ساختمان و استان: نیمه‌ی اول ۱۳۹۶

استان (نقاط شهری)	کل	فلزی	بتون آرمه	سایر			سایر
				جمع	آجر و آهن	آجر و چوب	
کل کشور.....	۶۰۰۴۳	۱۱۹۳۷	۳۷۹۶۸	۱۰۱۳۸	۹۳۵۶	۴۸	۷۳۳
کل کشور(بجز شهر تهران).....	۵۵۱۳۹	۱۰۶۸۳	۳۴۳۲۱	۱۰۱۳۵	۹۳۵۴	۴۸	۷۳۳
آذربایجان شرقی.....	۲۶۴۳	۱۵۸	۲۳۹۸	۸۷	۸۷	۰	۰
آذربایجان غربی.....	۲۵۳۵	۳۶۲	۱۶۷۶	۴۹۷	۴۹۵	۰	۲
اردبیل.....	۱۱۳۹	۲۴۵	۸۵۴	۴۰	۳۹	۰	۱
اصفهان.....	۶۳۵۰	۶۴۵	۵۴۵۲	۲۵۳	۲۳۹	۰	۱۴
البرز.....	۷۰۳	۶۸	۶۳۳	۲	۲	۰	۰
ایلام.....	۵۸۹	۱۵	۲۹۷	۲۷۷	۲۷۷	۰	۰
بوشهر.....	۱۲۸۳	۱۲	۷۳۵	۵۳۶	۲۰۳	۱	۳۳۲
تهران.....	۷۶۷۳	۱۹۸۵	۵۶۸۲	۶	۴	۰	۱
بجز شهر تهران.....	۲۷۶۹	۷۳۱	۲۰۳۵	۳	۲	۰	۱
شهر تهران.....	۴۹۰۴	۱۲۵۴	۳۶۴۷	۳	۲	۰	۱
چهارمحال و بختیاری.....	۹۴۲	۹	۸۱۰	۱۲۳	۱۲۳	۰	۰
خراسان جنوبی.....	۶۷۹	۵۷۵	۷۵	۲۹	۲۹	۰	۰
خراسان رضوی.....	۳۷۷۲	۳۵۵۳	۱۹۲	۲۷	۲۳	۰	۴
خراسان شمالی.....	۱۱۱۰	۱۰۲	۹۹۵	۱۳	۱۲	۰	۱
خوزستان.....	۳۶۳۸	۲۲۳	۱۳۸۲	۲۰۳۳	۱۹۸۵	۱۴	۳۴
زنجان.....	۱۳۱۰	۸۷	۱۰۷۴	۱۴۹	۱۴۹	۰	۰
سمنان.....	۶۶۵	۳۶	۶۱۸	۱۱	۱۱	۰	۰
سیستان و بلوچستان.....	۱۲۸۳	۲۳۰	۵۹۹	۴۵۴	۴۱۰	۰	۴۴
فارس.....	۴۰۴۸	۲۱۲	۱۲۲۷	۲۶۰۹	۲۵۵۷	۲	۵۰
قزوین.....	۹۷۷	۱۵۹	۸۱۷	۱	۱	۰	۰
قم.....	۱۳۳۳	۳۶۱	۹۰۹	۶۳	۶۳	۰	۰
کردستان.....	۱۲۹۵	۹۵	۱۰۲۰	۱۸۰	۱۷۵	۵	۰
کرمان.....	۳۸۶۷	۶۰۵	۱۸۲۶	۱۴۳۶	۱۴۰۶	۲۳	۷
کرمانشاه.....	۱۰۸۴	۳۸۸	۵۴۶	۱۵۰	۱۴۸	۲	۰
کهگیلویه و بویراحمد.....	۶۸۳	۹۵	۳۳۷	۲۵۱	۱۳۵	۱	۱۱۵
گلستان.....	۷۳۸	۹	۷۲۵	۴	۳	۰	۱
گیلان.....	۲۱۹۷	۵۰	۲۱۳۶	۱۱	۱	۰	۱۰
لرستان.....	۱۲۲۸	۹۳۶	۲۸۸	۴	۳	۰	۱
مازندران.....	۲۶۸۱	۴۲	۲۶۲۰	۱۹	۱۰	۰	۹
مرکزی.....	۹۸۶	۳۰۸	۶۷۰	۸	۶	۰	۲
هرمزگان.....	۷۸۱	۷	۵۹۶	۱۷۸	۷۵	۰	۱۰۳
همدان.....	۸۹۳	۳۱۵	۴۹۷	۸۱	۷۹	۰	۲
یزد.....	۹۳۸	۵۰	۲۸۲	۶۰۶	۶۰۶	۰	۰

۷- تعداد پروانه‌های احداث ساختمان برحسب مورد استفاده‌ی ساختمان و استان: نیمه‌ی اول ۱۳۹۶

استان (نقاط شهری)	جمع	مسکونی	مسکونی و کارگاه توأم	بازرگانی	صنعتی	آموزشی	بهداشتی یا درمانی	سایر
کل کشور.....	۶۰۰۴۳	۵۰۵۰۱	۴۵۹۲	۳۹۶۹	۶۲۵	۹۱	۱۱۳	۱۴۵
کل کشور(بجز شهر تهران).....	۵۵۱۳۹	۴۶۰۸۷	۴۲۲۷	۳۸۶۶	۶۱۷	۹۵	۱۱۲	۱۳۵
آذربایجان شرقی.....	۲۶۴۳	۲۰۶۲	۳۰۹	۲۴۳	۲۱	۲	۵	۱
آذربایجان غربی.....	۲۵۳۵	۲۱۳۹	۲۸۰	۱۰۰	۵	۰	۱۰	۱
اردبیل.....	۱۱۳۹	۸۵۴	۱۶۶	۱۰۸	۳	۳	۴	۱
اصفهان.....	۶۳۵۰	۵۱۵۲	۳۲۲	۶۴۰	۲۰۰	۱۰	۴	۲۲
البرز.....	۷۰۳	۶۴۵	۳۷	۱۷	۴	۰	۰	۰
ایلام.....	۵۸۹	۵۲۷	۳۶	۲۰	۰	۱	۱	۴
بوشهر.....	۱۲۸۳	۱۰۹۳	۹۳	۹۱	۳	۱	۱	۱
تهران.....	۷۶۷۳	۶۶۸۶	۵۸۳	۲۴۴	۱۱۷	۱۴	۷	۲۲
بجز شهر تهران.....	۲۷۶۹	۲۲۷۲	۲۱۸	۱۴۱	۱۰۹	۱۱	۶	۱۲
شهر تهران.....	۴۹۰۴	۴۴۱۴	۳۶۵	۱۰۳	۸	۳	۱	۱۰
چهارمحال و بختیاری.....	۹۴۲	۸۰۴	۴۶	۶۸	۹	۷	۱	۷
خراسان جنوبی.....	۶۷۹	۵۶۱	۱۷	۹۱	۴	۴	۲	۰
خراسان رضوی.....	۳۷۷۲	۳۱۴۹	۲۷۴	۲۶۵	۵۲	۵	۱۶	۱۱
خراسان شمالی.....	۱۱۱۰	۸۵۷	۱۴۸	۹۵	۱	۰	۲	۷
خوزستان.....	۳۶۳۸	۳۰۷۰	۲۵۹	۲۵۷	۲۸	۲	۵	۱۷
زنجان.....	۱۳۱۰	۱۱۰۷	۹۲	۷۸	۲۹	۳	۰	۱
سمنان.....	۶۶۵	۵۵۶	۲۸	۶۸	۲	۲	۶	۳
سیستان و بلوچستان.....	۱۲۸۳	۱۱۴۱	۶۸	۶۲	۵	۲	۳	۲
فارس.....	۴۰۴۸	۳۵۹۸	۳۰۹	۲۲۵	۷	۲	۳	۴
قزوین.....	۹۷۷	۸۲۴	۷۳	۶۰	۷	۱	۲	۱۰
قم.....	۱۳۳۳	۹۹۶	۱۹۴	۱۱۵	۲۴	۱	۳	۰
کردستان.....	۱۲۹۵	۱۰۵۰	۱۶۱	۶۰	۱۴	۳	۱	۶
کرمان.....	۳۸۶۷	۳۳۹۵	۱۸۹	۲۴۰	۲۲	۹	۱۲	۰
کرمانشاه.....	۱۰۸۴	۹۴۹	۷۷	۴۶	۵	۲	۳	۲
کهگیلویه و بویراحمد.....	۶۸۳	۵۹۰	۳۵	۵۵	۱	۰	۱	۱
گلستان.....	۷۳۸	۵۷۰	۹۲	۵۸	۷	۷	۱	۳
گیلان.....	۲۱۹۷	۱۸۳۴	۲۴۳	۱۱۰	۴	۱	۳	۲
لرستان.....	۱۲۲۸	۹۹۶	۹۷	۱۱۹	۲	۶	۲	۶
مازندران.....	۲۶۸۱	۲۳۲۲	۲۱۷	۱۲۵	۵	۳	۶	۳
مرکزی.....	۹۸۶	۷۸۹	۹۸	۷۰	۱۸	۱	۳	۷
هرمزگان.....	۷۸۱	۶۳۲	۵۴	۸۶	۲	۳	۳	۱
همدان.....	۸۹۳	۷۴۴	۸۶	۴۴	۱۶	۲	۱	۰
یزد.....	۹۳۸	۸۰۹	۹	۱۰۹	۸	۱	۲	۰

۸- مساحت زمین در پروانه‌های احداث ساختمان برحسب مورد استفاده‌ی ساختمان و استان: نیمه‌ی اول ۱۳۹۶ (مترمربع)

استان (نقاط شهری)	جمع	مسکونی	مسکونی و کارگاه توام	بازرگانی	صنعتی	آموزشی	بهداشتی یا درمانی	سایر
کل کشور	۲۲۸۸۴۲۱۵	۱۳۶۸۳۶۹۳	۱۳۲۴۲۵۴	۲۳۴۲۸۹۴	۳۶۰۴۸۹۱	۱۲۰۳۹۶۹	۴۲۵۷۷۱	۲۹۸۱۷۴۳
کل کشور (بجز شهر تهران)	۲۱۵۲۰۶۱۰	۱۲۵۴۳۵۳۶	۱۱۸۶۴۹۶	۲۲۷۸۶۸۲	۳۵۹۹۲۷۹	۱۱۹۸۳۲۷	۴۲۰۷۷۱	۲۹۳۵۱۹
آذربایجان شرقی	۸۷۱۳۲۶	۴۷۷۹۹۱	۷۴۹۰۶	۸۳۹۳۸	۱۹۵۵۶۷	۱۱۰۸	۳۷۶۱۸	۱۹۸
آذربایجان غربی	۷۴۱۳۲۳	۴۴۹۳۴۶	۶۴۶۷۶	۱۸۲۱۰۳	۸۳۹۷	.	۳۶۴۷۶	۳۲۵
اردبیل	۳۰۷۴۹۰	۲۰۵۰۲۵	۶۲۰۴۳	۲۵۶۸۸	۹۲۲	۷۲۵۴	۶۳۷۸	۱۸۰
اصفهان	۱۷۱۶۸۷۶	۱۲۰۵۴۶۵	۱۲۲۳۳۶	۲۰۵۹۱۷	۱۱۰۴۹۴	۳۳۳۴۱	۳۱۵۴	۳۶۱۶۹
البرز	۶۳۵۰۲۸	۲۸۵۷۴۵	۱۲۱۱۶	۱۰۵۴۵	۳۲۶۶۲۲	.	.	.
ایلام	۱۲۵۳۸۵	۱۱۰۴۳۰	۷۸۶۹	۲۶۶۱	.	۲۴۳۴	۷۱۱	۱۲۸۰
بوشهر	۳۸۳۰۶۹	۳۱۸۳۴۳	۲۸۰۲۱	۳۳۴۲۲	۲۲۶۸	۳۷۸	۳۳۶	۳۰۱
تهران	۴۰۷۱۹۰۴	۱۷۹۳۱۰۹	۱۹۷۷۰۸	۲۵۸۱۷۲۶	۹۱۴۳۲۶	۸۵۲۲۷۸	۱۰۳۳۷	۴۵۴۲۰
بجز شهر تهران	۲۷۰۸۲۹۹	۶۵۲۹۵۲	۵۹۹۵۰	۱۹۴۵۱۴	۹۰۸۷۱۴	۸۴۶۶۳۶	۵۳۳۷	۴۰۱۹۶
شهر تهران	۱۳۶۳۶۰۵	۱۱۴۰۱۵۷	۱۳۷۷۵۸	۶۴۲۱۲	۵۶۱۲	۵۶۴۲	۵۰۰۰	۵۲۲۴
چهارمحال و بختیاری	۴۳۰۷۸۵	۳۸۰۳۲۹	۸۴۹۴	۱۰۲۸۵	۱۶۳۰	۱۴۴۹۲	۲۰۰۰	۱۳۵۵۵
خراسان جنوبی	۲۲۳۸۰۹	۱۳۹۹۳۹	۳۶۳۶	۵۶۰۳۷	۱۴۳۱۱	۷۰۷۴	۲۸۱۲	.
خراسان رضوی	۱۴۳۴۰۸۷	۹۲۶۴۴۷	۸۰۵۶۳	۱۷۲۵۲۷	۱۴۳۳۱۵	۶۸۵۱	۸۸۴۰۷	۱۵۹۷۷
خراسان شمالی	۲۵۴۳۱۶	۱۷۶۰۱۰	۴۶۶۱۹	۱۴۸۵۸	۶۰	.	۶۶۱	۱۶۱۰۸
خوزستان	۱۱۸۸۹۵۵	۶۸۱۷۶۸۵	۶۲۴۶۱	۳۲۲۳۳۸	۴۴۷۰۶	۱۰۳۹	۴۹۱۷۲	۲۱۶۵۴
زنجان	۲۸۸۲۲۱	۲۲۱۸۲۳	۱۷۶۲۴	۲۸۵۰۱	۱۵۵۲۵	۴۶۶۳	.	۸۵
سمنان	۲۶۱۳۹۸	۱۴۵۱۳۳	۷۰۷۸	۱۳۸۴۸	۱۲۹۵	۷۵۹۳۷	۱۴۳۹۶	۳۷۱۱
سیستان و بلوچستان	۵۲۰۳۸۵	۴۲۵۳۰۷	۱۸۷۷۹	۴۷۸۱۲	۲۸۴۴	۱۸۱۷۸	۲۵۷۶	۴۸۸۹
فارس	۱۳۳۸۵۳۶	۱۰۵۴۱۰۹	۶۱۹۰۵	۱۹۸۵۲۶	۱۲۴۷۲	۷۵۱	۳۴۸۶	۷۲۸۷
قزوین	۵۱۵۰۲۱	۲۶۸۷۳۱	۱۵۵۶۲	۲۱۴۱۰	۱۰۵۵۴۸	۳۹۶۷	۱۳۸۹	۹۸۴۱۴
قم	۴۲۵۶۱۲	۲۰۸۷۹۰	۴۶۶۲۳	۳۹۴۹۹	۱۳۲۲۵	۹۱۶۹۷	۲۵۷۷۸	.
کردستان	۳۲۰۹۶۰	۱۸۲۶۱۱	۳۰۷۹۳	۸۷۹۴۲	۵۶۶۱	۹۶۷۳	۵۸۲	۳۶۹۸
کرمان	۱۱۰۴۲۱۶	۹۸۳۴۱۶	۳۹۴۶۲	۴۳۶۴۰	۱۱۸۴۰	۸۰۷۵	۱۷۷۸۳	.
کرمانشاه	۲۱۵۸۴۳	۱۷۰۱۱۴	۱۵۲۱۴	۱۶۴۰۷	۱۱۷۸	۲۰۹۴	۱۰۴۵۲	۳۸۴
کهگیلویه و بویراحمد	۱۷۶۵۷۳۵	۱۵۴۸۵۵	۸۷۹۳	۲۵۸۰۲	۱۵۷۰۰۰۰	.	۵۷۳۵	۵۵۰
گلستان	۳۴۶۷۴۶	۱۹۷۵۱۷	۲۸۳۷۸	۳۱۶۶۷	۱۴۲۷۰	۱۸۹۴۸	۵۰۰۰۰	۵۹۶۶
گیلان	۷۴۴۶۸۴	۵۶۷۶۲۲	۶۹۷۲۲	۵۷۶۷۸	۱۸۰۶۱	۱۳۲	۲۳۱۹۳	۶۲۷۶
لرستان	۲۶۸۰۶۰	۱۹۴۰۸۵	۱۹۹۷۰	۲۰۴۲۶	۵۴۷۰	۱۸۳۵۰	۲۱۵۰	۷۶۰۹
مازندران	۱۱۰۳۷۰۷	۸۵۲۵۷۹	۱۱۶۶۰۳	۱۰۵۴۱۹	۱۵۸۸۶	۱۳۴۵	۸۰۸۴	۳۷۹۱
مرکزی	۴۳۳۳۳۳	۲۴۸۲۰۶	۲۴۰۵۳	۱۳۲۵۵۴	۱۸۶۵۴	۶۵۰	۴۴۸۸	۴۷۱۸
هرمزگان	۲۸۲۶۹۹	۱۹۹۶۶۸	۱۲۸۳۵	۵۸۸۰۶	۸۵	۶۴۹۰	۴۶۱۷	۱۹۸
همدان	۲۲۶۰۶۰	۱۶۴۸۵۲	۱۸۳۱۹	۱۶۹۲۹	۳۸۹۷	۱۴۹۳۷	۷۱۲۶	.
یزد	۳۴۰۶۵۶	۲۸۸۴۱۱	۱۰۹۳	۱۷۰۸۳	۲۶۳۶۲	۱۸۳۳	۵۸۷۴	.

۹- مساحت زیربنا در پروانه‌های احداث ساختمان برحسب مورد استفاده‌ی ساختمان و استان: نیمه‌ی اول ۱۳۹۶ (مترمربع)

استان (نقاط شهری)	جمع	مسکونی	مسکونی و کارگاه توام	بازرگانی	صنعتی	آموزشی	بهداشتی یا درمانی	سایر
کل کشور	۲۹۹۷۴۵۳۴	۲۲۹۵۷۷۱۷	۳۶۷۵۳۸۵	۲۱۷۰۶۶۶	۵۰۸۳۵۰	۱۸۳۸۱۸	۲۶۳۷۹۵	۲۱۴۸۰۳
کل کشور (بجز شهر تهران)	۲۳۷۶۰۵۲۰	۱۸۰۱۲۳۳۲	۲۸۸۱۷۲۱	۱۷۹۴۴۳۲	۵۰۱۸۷۳	۱۴۶۰۰۷	۲۳۲۲۶۴	۱۹۱۸۹۱
آذربایجان شرقی	۱۴۸۲۳۷۳	۱۱۱۲۴۷۸	۲۲۵۸۹۹	۹۷۹۱۸	۳۸۲۶۳	۲۲۴۵	۵۲۸۱	۲۸۹
آذربایجان غربی	۷۳۸۴۷۵	۵۳۴۷۶۶	۱۱۸۴۷۶	۶۱۵۹۳	۴۵۲۱	.	۱۸۳۳۷	۷۸۲
اردبیل	۵۳۷۹۹۹	۳۹۱۸۶۱	۱۱۴۶۴۰	۲۶۳۷۱	۶۲۱	۲۴۹۷	۱۵۶۸	۴۴۱
اصفهان	۲۸۵۸۹۷۶	۲۰۶۱۴۲۶	۴۰۶۰۳۷	۲۸۷۰۸۳	۶۷۰۹۰	۱۵۹۵۰	۲۲۳۳	۱۹۱۵۷
البرز	۷۴۴۳۰۱	۶۲۴۴۵۰	۳۵۷۶۹	۱۳۶۳۴	۷۰۴۴۸	.	.	.
ایلام	۱۸۸۴۸۰	۱۵۴۵۶۵	۲۵۸۳۲	۳۶۰۲	.	۲۵۶۹	۴۲۶	۱۴۸۶
بوشهر	۴۴۷۸۳۶	۳۰۹۳۹۵	۶۳۳۲۵	۷۱۹۷۴	۷۴۷	۸۵۲	۶۴۳	۹۰۰
تهران	۷۸۳۲۸۶۶	۶۰۲۸۷۳۷	۹۹۳۱۷۹	۵۱۶۲۹۶	۱۵۸۰۰۶	۵۹۰۳۴	۳۸۳۷۷	۳۹۲۳۷
بجز شهر تهران	۱۶۱۸۸۵۲	۱۰۸۳۳۵۲	۱۹۹۵۱۵	۱۴۰۰۶۲	۱۵۱۵۲۹	۲۱۲۲۳	۶۸۴۶	۱۶۳۲۵
شهر تهران	۶۲۱۴۰۱۴	۴۹۴۵۳۸۵	۷۹۳۶۶۴	۳۷۶۲۳۴	۶۴۷۷	۳۷۸۱۱	۳۱۵۳۱	۲۲۹۱۲
چهارمحال و بختیاری	۳۹۱۰۷۲	۳۴۹۸۱۳	۱۵۲۵۵	۱۲۱۰۱	۱۴۱۹	۸۴۳۰	۹۰۰	۳۱۵۴
خراسان جنوبی	۱۵۸۶۹۱	۱۳۱۵۴۳	۷۶۱۰	۱۲۷۵۳	۲۷۴۲	۳۲۹۵	۷۴۸	.
خراسان رضوی	۲۰۰۲۳۹۲	۱۵۹۰۱۸۰	۱۹۰۶۰۱	۱۲۴۵۲۹	۲۳۰۶۹	۲۱۱۳	۵۲۶۲۷	۱۹۲۷۳
خراسان شمالی	۳۵۰۷۰۰	۲۵۲۹۹۶	۷۳۴۶۳	۱۲۳۹۵	۱۴۰	.	۳۳۰	۱۱۳۷۶
خوزستان	۱۳۲۹۱۹۴	۹۶۸۴۳۳	۱۸۴۷۰۲	۱۱۷۸۵۷	۱۳۳۶۶	۳۵۶	۲۵۳۰۴	۱۹۱۷۶
زنجان	۴۴۷۹۹۹	۳۵۲۶۱۷	۲۷۸۲۷	۵۴۳۱۰	۸۲۵۹	۴۸۲۱	.	۱۶۵
سمنان	۲۷۷۲۸۸	۲۱۸۴۴۶	۱۹۱۱۵	۲۲۶۶۶	۶۹۳	۶۲۳۳	۴۶۸۷	۵۴۴۸
سیستان و بلوچستان	۵۶۹۶۷۳	۴۹۸۴۷۶	۳۷۴۲۲	۱۷۳۱۱	۳۱۷	۱۱۲۹۵	۳۰۵۸	۱۷۹۴
فارس	۱۶۱۷۸۶۹	۱۲۷۳۰۴۵	۱۷۹۱۸۸	۱۵۵۲۰۹	۲۵۹۶	۹۹۳	۲۸۳۲	۴۰۰۶
قزوین	۵۲۲۹۲۰	۳۹۰۶۵۲	۳۷۱۳۰	۲۴۷۸۱	۱۶۴۸۴	۳۳۶۱	۱۳۹۲	۴۹۱۲۰
قم	۶۳۷۱۹۳	۳۹۶۲۴۷	۱۲۷۶۵۱	۶۳۰۰۱	۷۷۶۳	۱۰۸۵۰	۳۱۶۸۱	.
کردستان	۴۹۳۸۸۲	۳۷۳۵۸۶	۸۶۱۴۴	۲۲۲۷۲	۳۹۲۸	۴۰۶۰	۱۵۰	۳۷۴۲
کرمان	۸۰۴۵۳۵	۶۹۳۴۰۰	۵۶۴۱۱	۳۸۵۰۲	۴۲۴۹	۳۳۳۴	۸۶۳۹	.
کرمانشاه	۳۷۱۰۸۱	۳۱۰۴۸۹	۴۱۰۰۸	۸۷۷۴	۵۳۳	۱۲۸۱	۷۹۳۹	۱۰۵۷
کهگیلویه و بویراحمد	۲۲۸۸۷۳	۱۳۵۰۳۳	۲۱۰۵۰	۴۶۲۳۳	۴۲۰۰۰	.	۳۷۷۹	۷۷۸
گلستان	۲۹۸۴۲۱	۲۱۸۸۰۸	۳۹۶۳۲	۲۲۲۹۲	۴۴۳۴	۶۷۱۶	۸۶۷	۵۶۷۲
گیلان	۹۵۵۶۴۶	۷۲۱۳۸۲	۱۵۴۹۳۲	۴۷۹۴۷	۶۰۴۸	۲۴۷	۱۶۷۲۰	۸۳۷۰
لرستان	۳۷۱۱۵۲	۲۶۵۵۲۳	۴۴۵۱۰	۲۱۲۵۱	۲۰۸۴	۱۹۴۸۶	۶۴۶۶	۱۱۸۳۲
مازندران	۱۵۶۲۶۸۶	۱۱۹۱۸۴۲	۱۸۷۹۱۵	۱۶۱۹۸۶	۴۲۰۹	۱۹۳۹	۱۱۶۷۰	۳۱۲۵
مرکزی	۵۹۳۰۸۵	۴۸۰۰۲۷	۵۹۷۲۵	۲۹۹۰۴	۱۱۸۸۱	۹۲۳	۶۳۱۹	۴۳۰۶
هرمزگان	۳۵۴۲۱۲	۲۴۷۴۲۱	۴۷۲۶۳	۴۹۲۳۷	۱۰۸	۳۹۸۳	۶۰۸۳	۱۱۷
همدان	۴۸۱۳۶۹	۴۰۴۸۴۷	۵۰۶۶۸	۱۵۰۳۳	۴۲۱۳	۴۸۰۱	۱۸۰۷	.
یزد	۲۳۲۲۹۵	۲۷۵۲۳۳	۳۰۰۶	۳۱۸۵۱	۸۱۱۹	۲۱۵۴	۲۹۳۲	.

۱۰- تعداد واحد مسکونی تعیین شده در پروانه‌های احداث ساختمان برحسب مورد استفاده‌ی ساختمان و استان: نیمه‌ی اول ۱۳۹۶

استان (نقاط شهری)	جمع	مسکونی	مسکونی و کارگاه توام	بازرگانی	صنعتی	آموزشی	بهداشتی یا درمانی	سایر
کل کشور.....	۱۶۳۹۰۹	۱۴۴۴۹۵	۱۷۸۳۳	۴۳۵	۴۶	۲۳	۱۸	۵۹
کل کشور (بجز شهر تهران).....	۱۲۹۲۰۶	۱۱۴۴۴۰	۱۴۲۲۳	۴۲۵	۴۰	۲۳	۱۸	۳۷
آذربایجان شرقی.....	۷۷۷۵	۶۸۲۸	۹۲۶	۱۵	۳	۲	۰	۱
آذربایجان غربی.....	۴۳۷۳	۳۷۷۲	۵۷۶	۱۷	۱	۰	۷	۰
اردبیل.....	۳۱۵۱	۲۶۴۹	۴۹۴	۶	۰	۰	۲	۰
اصفهان.....	۱۵۰۴۶	۱۳۳۶۳	۱۶۱۰	۵۹	۱۰	۰	۰	۴
البرز.....	۳۴۴۶	۳۲۶۴	۱۷۸	۳	۱	۰	۰	۰
ایلام.....	۱۰۳۱	۹۱۱	۱۰۸	۷	۰	۰	۰	۵
بوشهر.....	۲۳۵۱	۲۰۲۸	۳۱۴	۶	۳	۰	۰	۰
تهران.....	۴۱۵۱۸	۳۶۷۰۰	۴۷۳۸	۴۰	۱۳	۱	۰	۲۶
بجز شهر تهران.....	۷۸۱۵	۶۶۴۵	۱۱۲۸	۳۰	۷	۱	۰	۴
شهر تهران.....	۳۳۷۰۳	۳۰۰۵۵	۳۶۱۰	۱۰	۶	۰	۰	۲۲
چهارمحال و بختیاری.....	۱۶۱۴	۱۵۲۱	۸۵	۵	۰	۱	۰	۲
خراسان جنوبی.....	۸۹۱	۸۴۸	۳۱	۸	۰	۴	۰	۰
خراسان رضوی.....	۱۰۲۰۲	۹۱۵۳	۱۰۴۱	۶	۰	۰	۱	۱
خراسان شمالی.....	۱۹۶۳	۱۶۲۲	۳۳۳	۸	۰	۰	۰	۰
خوزستان.....	۸۲۹۵	۷۱۰۸	۱۰۸۵	۸۳	۴	۲	۳	۱۰
زنجان.....	۲۳۵۸	۲۲۰۸	۱۳۴	۱۴	۰	۲	۰	۰
سمنان.....	۱۷۲۶	۱۶۱۳	۱۱۳	۰	۰	۰	۰	۰
سیستان و بلوچستان.....	۲۳۸۱	۲۱۷۸	۱۹۱	۹	۳	۰	۰	۰
فارس.....	۸۲۰۰	۷۴۰۱	۷۷۹	۱۷	۰	۲	۰	۱
قزوین.....	۲۶۰۰	۲۴۱۸	۱۷۷	۴	۰	۰	۰	۱
قم.....	۳۳۵۱	۲۶۰۵	۷۴۶	۰	۰	۰	۰	۰
کردستان.....	۲۶۱۴	۲۲۲۱	۳۷۸	۱۳	۰	۱	۰	۱
کرمان.....	۵۲۷۸	۴۹۶۸	۲۹۹	۹	۰	۰	۲	۰
کرمانشاه.....	۲۳۶۲	۲۱۶۵	۱۹۰	۴	۰	۰	۳	۰
کهگیلویه و بویراحمد.....	۹۴۱	۸۳۶	۹۷	۸	۰	۰	۰	۰
گلستان.....	۱۶۹۵	۱۴۵۶	۲۱۱	۲۵	۱	۱	۰	۱
گیلان.....	۷۸۵۳	۶۶۳۶	۱۲۰۰	۱۳	۰	۲	۰	۲
لرستان.....	۲۳۶۸	۲۱۵۶	۲۰۷	۳	۰	۰	۰	۲
مازندران.....	۷۷۰۸	۶۸۵۷	۸۱۶	۳۰	۳	۲	۰	۰
مرکزی.....	۳۴۵۷	۳۱۴۲	۳۰۳	۹	۲	۰	۰	۱
هرمزگان.....	۱۸۵۷	۱۶۱۶	۲۲۵	۱۲	۲	۱	۰	۱
همدان.....	۲۹۱۴	۲۶۷۵	۲۳۷	۰	۰	۲	۰	۰
یزد.....	۱۵۹۰	۱۵۷۷	۱۱	۲	۰	۰	۰	۰

۱۱- تعداد پروانه‌های احداث ساختمان مسکونی برحسب مساحت زمین و استان: نیمه‌ی اول ۱۳۹۶

استان (نقاط شهری)	جمع	۱۰۰ مترمربع و کمتر	۱۰۱-۱۵۱ مترمربع	۱۵۱-۲۰۰ مترمربع	۲۰۱-۲۵۰ مترمربع	۲۵۱-۳۰۰ مترمربع	۳۰۱-۵۰۰ مترمربع	۵۰۱ مترمربع و بیش‌تر
کل کشور	۵۰۵۰۱	۲۳۱۷	۶۶۳۳	۱۴۶۴۴	۱۰۷۲۲	۶۸۶۴	۶۷۶۳	۲۵۵۸
کل کشور (بجز شهر تهران)	۴۶۰۸۷	۲۰۰۴	۵۸۲۸	۱۳۸۰۵	۹۹۲۲	۶۲۵۷	۵۹۳۴	۲۳۳۷
آذربایجان شرقی	۲۰۶۲	۱۶۹	۲۲۸	۸۱۱	۴۳۳	۱۹۷	۱۶۵	۵۹
آذربایجان غربی	۲۱۳۹	۲۷۴	۴۶۹	۷۱۱	۳۴۹	۱۷۱	۱۲۲	۴۳
اردبیل	۸۵۴	۸۴	۱۲۹	۳۲۸	۱۳۵	۷۸	۶۷	۳۳
اصفهان	۵۱۵۲	۱۵۴	۶۸۲	۱۹۴۰	۱۰۸۹	۵۹۱	۵۱۲	۱۸۴
البرز	۶۴۵	۴۴	۹۴	۱۲۹	۱۱۱	۴۷	۱۰۲	۱۱۸
ایلام	۵۲۷	۱۵	۶۳	۲۳۳	۱۳۲	۴۴	۲۹	۱۱
بوشهر	۱۰۹۳	۵	۳۳	۱۹۰	۳۴۸	۲۱۴	۲۳۵	۶۸
تهران	۶۶۸۶	۵۳۳	۱۲۵۶	۱۵۰۸	۱۱۳۰	۷۸۷	۱۰۳۵	۴۳۷
بجز شهر تهران	۲۲۷۲	۲۲۰	۴۵۱	۶۶۹	۳۳۰	۱۸۰	۲۰۶	۲۱۶
شهر تهران	۴۴۱۴	۳۱۳	۸۰۵	۸۳۹	۸۰۰	۶۰۷	۸۲۹	۲۲۱
چهارمحال و بختیاری	۸۰۴	۷	۱۳۱	۲۷۴	۱۹۵	۱۰۷	۶۱	۲۹
خراسان جنوبی	۵۶۱	۰	۱۶	۱۸۵	۱۵۱	۱۳۰	۶۹	۱۰
خراسان رضوی	۳۱۴۹	۲۰۸	۴۱۷	۷۳۲	۷۶۳	۴۶۷	۳۷۰	۱۹۲
خراسان شمالی	۸۵۷	۳۶	۱۱۷	۳۹۱	۱۷۴	۷۲	۶۰	۷
خوزستان	۳۰۷۰	۱۳۷	۵۰۵	۹۵۵	۷۳۸	۳۷۴	۲۹۹	۶۲
زنجان	۱۱۰۷	۷۲	۱۵۸	۵۵۰	۱۸۳	۷۲	۵۸	۱۴
سمنان	۵۵۶	۸	۶۷	۱۷۸	۱۵۲	۸۴	۴۶	۲۱
سیستان و بلوچستان	۱۱۴۱	۳۸	۱۷۳	۲۸۴	۲۳۲	۱۷۵	۱۷۲	۶۷
فارس	۳۵۹۸	۲۶	۱۲۶	۶۸۹	۹۸۹	۷۷۹	۷۵۲	۲۳۷
قزوین	۸۲۴	۱۵	۸۰	۳۷۲	۱۷۰	۶۹	۵۴	۶۴
قم	۹۹۶	۵۱	۴۵۳	۲۸۵	۷۸	۶۰	۴۱	۲۸
کردستان	۱۰۵۰	۱۱۴	۲۵۶	۴۸۵	۱۲۶	۴۳	۱۸	۸
کرمان	۳۳۹۵	۱۷	۱۰۲	۴۷۳	۹۵۴	۸۷۸	۸۱۲	۱۵۹
کرمانشاه	۹۴۹	۹۲	۲۲۴	۴۴۶	۱۰۰	۴۸	۳۵	۴
کهگیلویه و بویراحمد	۵۹۰	۱۰	۲۹	۱۷۶	۱۶۵	۱۰۳	۸۸	۱۹
گلستان	۵۷۰	۱۱	۴۳	۱۲۹	۱۳۹	۸۶	۱۲۴	۳۸
گیلان	۱۸۳۴	۳۳	۱۷۳	۳۸۸	۴۱۰	۲۸۷	۳۹۸	۱۴۵
لرستان	۹۹۶	۳۵	۱۶۴	۵۰۷	۱۶۹	۶۶	۴۹	۶
مازندران	۲۳۲۲	۳۵	۱۷۶	۳۸۸	۴۳۳	۴۱۳	۵۸۲	۲۹۵
مرکزی	۷۸۹	۳۶	۶۶	۲۵۴	۱۸۵	۹۷	۱۰۳	۴۸
هرمزگان	۶۳۲	۱۰	۵۰	۱۱۸	۱۳۵	۱۳۸	۱۳۵	۴۶
همدان	۷۴۴	۴۷	۱۰۶	۲۸۷	۱۶۳	۶۹	۵۵	۱۷
یزد	۸۰۹	۱	۴۷	۲۴۸	۱۹۱	۱۱۸	۱۱۵	۸۹

۱۲- تعداد پروانه‌های احداث ساختمان مسکونی برحسب مساحت زیربنا و استان: نیمه‌ی اول ۱۳۹۶

استان (نقاط شهری)	جمع	۱۰۰ مترمربع و کمتر	۱۰۱-۱۵۱ مترمربع	۱۵۱-۲۰۰ مترمربع	۲۰۱-۲۵۰ مترمربع	۲۵۱-۳۰۰ مترمربع	۳۰۱-۵۰۰ مترمربع	۵۰۱ مترمربع و بیش‌تر
کل کشور	۵۰۵۰۱	۴۹۷۴	۱۳۱۵	۶۳۰۳	۴۶۴۴	۴۳۰۶	۹۱۴۲	۱۳۷۴۷
کل کشور (بجز شهر تهران)	۴۶۰۸۷	۴۹۷۰	۸۳۸۰	۶۲۹۲	۴۶۱۶	۴۲۲۷	۸۲۲۷	۹۳۷۵
آذربایجان شرقی	۲۰۶۲	۸۲	۲۲۰	۱۴۵	۲۰۰	۲۰۶	۴۶۸	۷۴۱
آذربایجان غربی	۲۱۳۹	۳۲۸	۴۵۶	۲۹۴	۲۸۷	۳۳۸	۲۷۴	۱۶۲
اردبیل	۸۵۴	۱۰۰	۹۱	۷۴	۷۷	۶۶	۱۶۵	۲۸۱
اصفهان	۵۱۵۲	۲۵۳	۷۵۱	۵۵۸	۷۱۴	۷۱۸	۱۱۶۹	۹۸۹
البرز	۶۴۵	۱۲	۴۷	۴۰	۳۰	۳۲	۶۹	۴۱۵
ایلام	۵۲۷	۴۶	۱۶۰	۵۶	۵۰	۳۴	۱۰۰	۸۱
بوشهر	۱۰۹۳	۱۰۱	۳۰۹	۲۱۶	۹۴	۱۰۹	۱۲۴	۱۴۰
تهران	۶۶۸۶	۶۵	۱۸۰	۱۶۹	۲۲۱	۲۶۸	۱۷۶۱	۴۰۲۲
بجز شهر تهران	۲۲۷۲	۶۱	۱۷۵	۱۵۸	۱۹۳	۱۸۹	۸۴۶	۶۵۰
شهر تهران	۴۴۱۴	۴	۵	۱۱	۲۸	۷۹	۹۱۵	۳۳۷۲
چهارمحال و بختیاری	۸۰۴	۴۸	۱۳۲	۱۴۲	۱۲۰	۱۳۶	۱۵۱	۷۵
خراسان جنوبی	۵۶۱	۱۲۲	۱۳۷	۹۹	۵۲	۲۳	۶۲	۶۶
خراسان رضوی	۳۱۴۹	۵۵۴	۴۵۹	۳۲۱	۲۵۱	۱۹۷	۳۸۵	۹۸۲
خراسان شمالی	۸۵۷	۱۷۶	۱۱۴	۶۸	۹۳	۱۱۴	۱۷۱	۱۲۱
خوزستان	۳۰۷۰	۵۴۳	۸۰۱	۴۷۸	۲۳۸	۲۴۸	۳۶۸	۳۹۴
زنجان	۱۱۰۷	۱۲۲	۲۰۱	۸۷	۱۴۱	۱۲۷	۲۹۰	۱۳۹
سمنان	۵۵۶	۳۵	۱۱۱	۷۱	۵۸	۴۱	۱۰۳	۱۳۷
سیستان و بلوچستان	۱۱۴۱	۲۲۶	۲۲۳	۱۷۱	۱۱۵	۵۰	۱۸۴	۱۷۲
فارس	۳۵۹۸	۱۶۴	۹۳۰	۸۵۰	۲۹۹	۲۷۹	۵۰۸	۵۶۸
قزوین	۸۲۴	۸۴	۷۱	۴۱	۵۳	۳۴	۲۰۸	۳۳۳
قم	۹۹۶	۱۰۰	۹۸	۱۸۵	۱۱۲	۷۳	۲۳۲	۱۹۶
کردستان	۱۰۵۰	۴۶	۱۰۴	۹۵	۱۶۳	۱۳۱	۳۱۳	۱۹۸
کرمان	۳۳۹۵	۷۷۵	۱۱۰۸	۷۱۹	۲۲۴	۱۴۴	۲۳۵	۱۹۰
کرمانشاه	۹۴۹	۱۰۰	۱۴۵	۱۵۱	۱۵۳	۸۶	۱۸۰	۱۳۴
کهگیلویه و بویراحمد	۵۹۰	۴۱	۱۹۳	۱۳۷	۵۶	۳۷	۹۰	۳۶
گلستان	۵۷۰	۸۹	۷۱	۵۵	۶۲	۶۴	۹۹	۱۳۰
گیلان	۱۸۳۴	۲۴۸	۱۶۹	۲۵۷	۱۵۰	۱۸۸	۳۷۱	۴۵۱
لرستان	۹۹۶	۸۳	۲۵۱	۱۰۵	۱۷۳	۱۱۶	۱۸۸	۸۰
مازندران	۲۳۲۲	۱۱۷	۲۱۹	۲۷۹	۲۲۱	۲۱۲	۴۵۴	۸۲۰
مرکزی	۷۸۹	۷۵	۱۳۱	۸۲	۵۸	۵۶	۱۳۶	۲۵۱
هرمزگان	۶۳۲	۱۴۳	۱۵۴	۷۶	۴۰	۲۸	۶۰	۱۳۱
همدان	۷۴۴	۶۱	۱۰۸	۶۰	۵۲	۷۳	۱۲۶	۲۶۴
یزد	۸۰۹	۳۵	۲۴۱	۲۲۲	۸۷	۷۸	۹۸	۴۸

۱۳- تعداد پروانه‌های احداث ساختمان مسکونی برحسب تعداد طبقات ساختمان و استان: نیمه‌ی اول ۱۳۹۶

استان (نقاط شهری)	جمع	۱ طبقه	۲ طبقه	۳ طبقه	۴ طبقه	۵ طبقه و بیش‌تر
کل کشور.....	۵۰۵۰۱	۱۴۲۱۳	۱۲۳۶۴	۷۵۳۷	۵۰۴۷	۱۱۳۴۰
کل کشور(بجز شهر تهران).....	۴۶۰۸۷	۱۴۲۱۱	۱۲۳۵۹	۷۴۸۵	۴۸۳۰	۷۲۰۲
آذربایجان شرقی.....	۲۰۶۲	۳۰۱	۴۲۴	۳۵۸	۲۸۵	۶۹۴
آذربایجان غربی.....	۲۱۳۹	۴۶۰	۹۷۳	۴۸۴	۱۳۰	۹۲
اردبیل.....	۸۵۴	۱۵۳	۱۷۸	۱۶۵	۹۱	۲۶۷
اصفهان.....	۵۱۵۲	۱۰۰۴	۱۹۷۲	۱۰۵۶	۵۱۳	۶۰۷
البرز.....	۶۴۵	۱۵	۱۱۴	۷۲	۴۰	۴۰۴
ایلام.....	۵۲۷	۱۹۵	۱۴۳	۱۱۱	۳۸	۴۰
بوشهر.....	۱۰۹۳	۵۲۰	۳۲۸	۱۲۴	۸۹	۳۲
تهران.....	۶۶۸۶	۵۹	۲۷۳	۷۶۱	۹۱۷	۴۶۷۶
بجز شهر تهران.....	۲۲۷۲	۵۷	۲۶۸	۷۰۹	۷۰۰	۵۳۸
شهر تهران.....	۴۴۱۴	۲	۵	۵۲	۲۱۷	۴۱۳۸
چهارمحال و بختیاری.....	۸۰۴	۱۹۶	۳۶۵	۱۱۰	۶۹	۶۴
خراسان جنوبی.....	۵۶۱	۳۲۵	۱۳۵	۴۱	۳۲	۲۸
خراسان رضوی.....	۳۱۴۹	۸۵۸	۶۱۴	۲۵۸	۳۹۵	۱۰۲۴
خراسان شمالی.....	۸۵۷	۲۵۵	۲۸۷	۱۶۰	۱۱۳	۴۲
خوزستان.....	۳۰۷۰	۱۴۷۶	۹۸۶	۲۰۵	۱۱۴	۲۸۹
زنجان.....	۱۱۰۷	۲۴۱	۳۰۲	۳۴۲	۱۲۸	۹۴
سمنان.....	۵۵۶	۱۵۴	۱۴۱	۱۰۳	۶۱	۹۷
سیستان و بلوچستان.....	۱۱۴۱	۵۹۴	۲۱۲	۱۸۱	۷۲	۸۲
فارس.....	۳۵۹۸	۱۷۵۰	۷۵۵	۴۷۵	۱۲۷	۴۹۱
قزوین.....	۸۲۴	۱۴۳	۱۰۰	۱۰۰	۲۰۰	۲۸۱
قم.....	۹۹۶	۱۵۶	۳۶۲	۱۵۷	۱۹۵	۱۲۶
کردستان.....	۱۰۵۰	۱۲۳	۳۱۲	۲۹۴	۱۶۸	۱۵۳
کرمان.....	۳۳۹۵	۲۶۶۰	۴۶۹	۱۰۷	۴۷	۱۱۲
کرمانشاه.....	۹۴۹	۱۴۳	۲۷۱	۲۸۷	۱۳۵	۱۱۳
کهگیلویه و بویراحمد.....	۵۹۰	۳۲۰	۱۵۹	۷۸	۲۱	۱۲
گلستان.....	۵۷۰	۱۴۱	۱۷۹	۱۲۹	۴۰	۸۱
گیلان.....	۱۸۳۴	۴۴۰	۵۷۵	۲۲۰	۲۷۷	۳۲۲
لرستان.....	۹۹۶	۲۳۸	۳۵۴	۲۱۲	۱۰۸	۸۴
مازندران.....	۲۳۲۲	۲۲۵	۶۵۲	۵۱۵	۴۵۳	۴۷۷
مرکزی.....	۷۸۹	۱۷۴	۲۰۷	۱۴۴	۵۹	۲۰۵
هرمزگان.....	۶۳۲	۳۳۹	۱۲۳	۳۰	۴۰	۱۰۰
همدان.....	۷۴۴	۱۴۵	۱۵۶	۱۳۷	۶۸	۲۳۸
یزد.....	۸۰۹	۴۱۰	۲۴۳	۱۲۱	۲۲	۱۳

۱۴- تعداد پروانه‌های احداث ساختمان مسکونی برحسب نوع اسکلت و مصالح عمده به‌کار رفته در ساختمان و استان:
نیمه‌ی اول ۱۳۹۶

استان (نقاط شهری)	کل	فلزی	بتون آرمه	سایر			سایر
				جمع	آجر و آهن	آجر و چوب	
کل کشور.....	۵۰۵۰۱	۹۰۹۶	۳۱۱۱۱	۹۵۲۴	۱۱۱۱	۴۷	۶۵۸
کل کشور(بجز شهر تهران).....	۴۶۰۸۷	۸۰۴۷	۲۸۵۱۸	۹۵۲۲	۸۸۱۷	۴۷	۶۵۸
آذربایجان شرقی.....	۲۰۶۲	۷۵	۱۹۰۴	۸۳	۸۳	.	.
آذربایجان غربی.....	۲۱۳۹	۲۶۶	۱۴۱۷	۴۵۶	۴۵۵	.	۱
اردبیل.....	۸۵۴	۱۳۵	۶۸۰	۳۹	۳۸	.	۱
اصفهان.....	۵۱۵۲	۴۱۰	۴۵۲۱	۲۲۱	۲۰۹	.	۱۲
البرز.....	۶۴۵	۵۵	۵۸۹	۱	۱	.	.
ایلام.....	۵۲۷	۱۲	۲۵۹	۲۵۶	۲۵۶	.	.
بوشهر.....	۱۰۹۳	۴	۶۰۸	۴۸۱	۱۹۰	۱	۲۹۰
تهران.....	۶۶۸۶	۱۵۵۵	۵۱۲۸	۳	۲	.	.
بجز شهر تهران.....	۲۲۷۲	۵۰۶	۱۷۶۵	۱	۱	.	.
شهر تهران.....	۴۴۱۴	۱۰۴۹	۳۳۶۳	۲	۱	.	.
چهارمحال و بختیاری.....	۸۰۴	۲	۶۹۱	۱۱۱	۱۱۱	.	.
خراسان جنوبی.....	۵۶۱	۴۶۷	۶۵	۲۹	۲۹	.	.
خراسان رضوی.....	۳۱۴۹	۲۹۸۰	۱۵۱	۱۸	۱۸	.	.
خراسان شمالی.....	۸۵۷	۵۴	۷۹۳	۱۰	۱۰	.	.
خوزستان.....	۳۰۷۰	۹۱	۱۱۰۵	۱۸۷۴	۱۸۲۹	۱۴	۳۱
زنجان.....	۱۱۰۷	۶۴	۹۱۸	۱۲۵	۱۲۵	.	.
سمنان.....	۵۵۶	۲۴	۵۲۲	۱۰	۱۰	.	.
سیستان و بلوچستان.....	۱۱۴۱	۱۹۲	۵۳۱	۴۱۸	۳۷۶	.	۴۲
فارس.....	۳۵۹۸	۱۵۱	۸۶۵	۲۵۸۲	۲۵۳۰	۲	۵۰
قزوین.....	۸۲۴	۱۰۹	۷۱۵
قم.....	۹۹۶	۲۷۴	۶۶۲	۶۰	۶۰	.	.
کردستان.....	۱۰۵۰	۶۷	۸۱۰	۱۷۳	۱۶۸	۵	.
کرمان.....	۳۳۹۵	۴۶۵	۱۵۹۶	۱۳۳۴	۱۳۰۵	۲۲	۷
کرمانشاه.....	۹۴۹	۳۱۴	۴۸۸	۱۴۷	۱۴۵	۲	.
کهگیلویه و بویراحمد.....	۵۹۰	۸۶	۲۶۹	۲۳۵	۱۲۷	۱	۱۰۷
گلستان.....	۵۷۰	۳	۵۶۴	۳	۲	.	۱
گیلان.....	۱۸۳۴	۲۲	۱۸۰۲	۱۰	۱	.	۹
لرستان.....	۹۹۶	۷۴۰	۲۵۴	۲	۱	.	۱
مازندران.....	۲۳۲۲	۲۲	۲۲۸۴	۱۶	۸	.	۸
مرکزی.....	۷۸۹	۲۲۳	۵۵۹	۷	۵	.	۲
هرمزگان.....	۶۳۲	۲	۴۶۳	۱۶۷	۷۱	.	۹۶
همدان.....	۷۴۴	۲۲۷	۴۴۲	۷۵	۷۵	.	.
یزد.....	۸۰۹	۵	۲۲۶	۵۷۸	۵۷۸	.	.

۱۵- تعداد پروانه‌های احداث ساختمان مسکونی برحسب تعداد واحد مسکونی و استان: نیمه‌ی اول ۱۳۹۶

استان (نقاط شهری)	جمع	۱ واحدی	۲ واحدی	۳ واحدی	۴ واحدی	۵ واحدی و بیش‌تر
کل کشور.....	۵۰۵۰۱	۲۱۱۰۰	۱۲۶۶۰	۵۱۵۶	۳۸۱۹	۲۷۶۶
کل کشور(بجز شهر تهران).....	۴۶۰۸۷	۲۱۰۷۹	۱۲۵۷۹	۴۵۹۳	۲۸۶۶	۴۹۷۰
آذربایجان شرقی.....	۲۰۶۲	۵۱۹	۵۴۰	۲۷۲	۱۸۲	۵۴۹
آذربایجان غربی.....	۲۱۳۹	۹۸۰	۹۱۴	۱۴۹	۵۳	۴۳
اردبیل.....	۸۵۴	۲۸۸	۲۳۹	۶۹	۱۱۱	۱۴۷
اصفهان.....	۵۱۵۲	۱۵۳۲	۲۰۷۹	۷۴۶	۳۰۴	۴۹۱
البرز.....	۶۴۵	۱۰۷	۸۳	۴۴	۱۷۴	۲۳۷
ایلام.....	۵۲۷	۳۱۴	۱۳۵	۴۳	۱۴	۲۱
بوشهر.....	۱۰۹۳	۶۹۲	۲۲۷	۸۰	۴۱	۵۳
تهران.....	۶۶۸۶	۵۴۲	۸۱۲	۱۰۴۲	۱۲۲۹	۳۰۶۱
بجز شهر تهران.....	۲۲۷۲	۵۲۱	۷۳۱	۴۷۹	۲۷۶	۲۶۵
شهر تهران.....	۴۴۱۴	۲۱	۸۱	۵۶۳	۹۵۳	۲۷۹۶
چهارمحال و بختیاری.....	۸۰۴	۲۵۴	۴۴۱	۷۲	۲۸	۹
خراسان جنوبی.....	۵۶۱	۳۹۷	۹۷	۳۳	۲۳	۱۱
خراسان رضوی.....	۳۱۴۹	۱۳۵۳	۷۳۰	۲۷۱	۲۴۷	۵۴۸
خراسان شمالی.....	۸۵۷	۴۲۹	۲۵۵	۱۱۷	۱۹	۳۷
خوزستان.....	۳۰۷۰	۱۷۸۹	۶۴۲	۱۴۰	۲۰۳	۲۹۶
زنجان.....	۱۱۰۷	۴۳۳	۴۹۱	۱۰۷	۳۲	۴۴
سمنان.....	۵۵۶	۱۹۷	۱۶۵	۶۱	۵۱	۸۲
سیستان و بلوچستان.....	۱۱۴۱	۶۹۲	۲۷۹	۶۰	۲۶	۸۴
فارس.....	۳۵۹۸	۲۳۰۱	۶۹۹	۲۰۴	۸۵	۳۰۹
قزوین.....	۸۲۴	۲۲۰	۱۲۲	۱۸۷	۲۱۷	۷۸
قم.....	۹۹۶	۴۵۷	۱۹۶	۱۷۵	۸۶	۸۲
کردستان.....	۱۰۵۰	۳۶۱	۴۳۲	۱۴۶	۷۴	۳۷
کرمان.....	۳۳۹۵	۲۶۳۳	۴۹۵	۱۱۶	۳۰	۱۲۱
کرمانشاه.....	۹۴۹	۳۱۵	۳۸۲	۱۳۷	۲۷	۸۸
کهگیلویه و بویراحمد.....	۵۹۰	۴۲۱	۱۳۰	۲۰	۱۰	۹
گلستان.....	۵۷۰	۲۳۳	۱۷۹	۴۹	۳۶	۷۳
گیلان.....	۱۸۳۴	۷۳۱	۴۰۴	۲۰۸	۱۳۳	۳۵۸
لرستان.....	۹۹۶	۴۲۵	۳۴۲	۹۲	۶۸	۶۹
مازندران.....	۲۳۲۲	۹۵۴	۴۹۰	۳۴۰	۱۵۶	۳۸۲
مرکزی.....	۷۸۹	۳۰۸	۲۰۸	۵۳	۸۲	۱۳۸
هرمزگان.....	۶۳۲	۳۹۴	۹۸	۲۱	۲۸	۹۱
همدان.....	۷۴۴	۲۱۳	۲۰۰	۷۶	۴۷	۲۰۸
یزد.....	۸۰۹	۶۱۶	۱۵۴	۲۶	۳	۱۰

۱۶- پروانه‌های احداث ساختمان برحسب تعداد طبقات، مساحت زمین، زیربنا و تعداد واحد مسکونی پیش‌بینی شده در آن‌ها در نقاط شهری استان آذربایجان شرقی: نیمه‌ی اول ۱۳۹۶

تعداد واحد مسکونی	مساحت زیربنا (مترمربع)	مساحت زمین (مترمربع)	تعداد پروانه احداث ساختمان بر حسب طبقه				شهر
			۳ طبقه و بیش‌تر	۲ طبقه	۱ طبقه	جمع	
۷۷۷۵	۱۴۸۳۳۷۳	۸۷۱۳۲۶	۱۶۳۴	۵۸۷	۴۳۳	۲۶۴۳	استان.....
۱۷	۲۷۹۴	۲۷۱۷	۳	۵	۷	۱۵	آبش احمد.....
۷۳	۱۱۱۱۰	۹۸۴۴	۱۹	۱۶	۶	۴۱	آذرشهر.....
۱۱	۱۳۸۱	۱۵۷۱	۱	۳	۴	۸	آقکند.....
۱۱	۱۳۵۶	۱۶۹۹	۱	۴	۲	۷	اچاچی.....
۳۸	۸۱۴۵	۴۱۴۹	۸	۶	۲	۱۶	اسکو.....
۳۱۴	۴۰۴۰۴	۲۵۳۷۱	۱۰۱	۲۴	۹	۱۳۴	اهر.....
۵۲	۱۰۹۴۶	۱۱۱۶۰	۸	۱۱	۲۳	۴۲	ایلخچی.....
۲۵	۹۹۸۸	۱۶۴۸۰	۹	۵	۰	۱۴	باسمنج.....
۱۶	۲۱۶۸	۳۲۵۷	۱	۳	۱۰	۱۴	بخشایش.....
۳۸	۹۲۲۷	۵۴۸۸	۱۵	۷	۱	۲۳	بستان آباد.....
۱۵۵	۲۷۳۲۴	۱۶۸۱۸	۴۹	۲۹	۳	۸۱	بناب.....
۰	۰	۰	۰	۰	۰	۰	بناب مرند.....
۴۵۰۳	۸۱۹۷۴۶	۲۴۲۹۲۳	۸۶۰	۳۵	۶۶	۹۶۱	تبریز.....
۷	۱۲۸۲	۲۶۶۷	۱	۴	۳	۸	ترک.....
۴۰	۷۸۵۸	۴۹۴۹	۱۱	۶	۶	۲۳	ترکمانچای.....
۲۷	۳۳۷۳	۶۲۴۷	۰	۸	۱۵	۲۳	تسوج.....
۸	۱۰۵۷	۹۴۸	۰	۳	۲	۵	تیکمه داش.....
۲۹	۵۳۳۲	۸۱۸۱	۱	۱۱	۱۵	۲۷	تیمورلو.....
۷۲	۱۵۲۹۷	۷۲۲۷	۲۲	۶	۱	۲۹	جلفا.....
۶	۹۸۸	۹۸۹	۱	۱	۲	۴	جوان قلعه.....
۵	۸۲۶	۱۷۱۲	۰	۳	۲	۵	خاروانا.....
۱۴	۲۰۱۱	۲۸۵۱	۰	۲	۱۰	۱۲	خامنه.....
۰	۰	۰	۰	۰	۰	۰	خداجو(خراجو).....
۵۹	۲۷۲۸۴	۱۵۹۲۹۰	۲۵	۸	۵	۳۸	خسروشاه.....

۱۶- پروانه‌های احداث ساختمان برحسب تعداد طبقات، مساحت زمین، زیربنا و تعداد واحد مسکونی پیش‌بینی شده در آن‌ها در نقاط شهری استان آذربایجان شرقی: نیمه‌ی اول ۱۳۹۶ (دنباله)

تعداد واحد مسکونی	مساحت زیربنا (مترمربع)	مساحت زمین (مترمربع)	تعداد پروانه احداث ساختمان بر حسب طبقه				شهر
			جمع	۱ طبقه	۲ طبقه	۳ طبقه و بیش‌تر	
۲۶	۳۵۳۱	۳۲۳۵	۱۶	۵	۱۰	۱	خمارلو
۲	۱۸۷	۳۳۰	۲	۲	۰	۰	خواجه
۴	۸۱۵	۲۱۰۴	۴	۳	۱	۰	دوزدوزان
۱۷	۲۱۷۱	۳۲۶۷	۱۶	۱۳	۳	۰	زرنق
۳	۵۳۶	۱۸۱۹	۳	۱	۲	۰	زنوز
۱۲۸	۲۹۰۵۵	۱۶۳۳۶	۷۸	۶	۴۴	۲۸	سراب
۳۶	۹۶۶۶	۷۳۵۴	۲۶	۲	۶	۱۸	سردرود
۱۳۴	۳۳۰۴۵	۱۵۹۲۲	۴۸	۲	۱۱	۳۵	سهند
۳۱	۱۱۳۲۳	۲۱۸۸۶	۲۹	۷	۲۰	۲	سیس
۳	۲۹۵	۳۶۹	۲	۰	۲	۰	سیه رود
۵۷	۱۱۴۲۵	۵۷۹۳	۲۴	۵	۴	۱۵	شبستر
۱۵	۲۰۴۲	۲۹۵۴	۱۲	۸	۴	۰	شربیان
۹	۱۵۸۱	۱۴۵۲	۸	۲	۶	۰	شرفخانه
۵	۱۲۳۲	۱۸۹۳	۳	۰	۲	۱	شندآباد
۴۴	۵۹۷۰	۱۰۱۹۹	۱۱	۰	۳	۸	صوفیان
۳۰۱	۶۲۲۱۷	۶۲۳۴۰	۱۳۱	۲۱	۵۲	۵۸	عجب شیر
۳۳	۵۳۱۸	۲۹۹۱	۲۲	۷	۷	۸	قره آغاج
۲	۳۶۶	۳۱۰	۱	۰	۱	۰	کشکسرای
۲۳	۲۱۷۰	۳۶۹۸	۱۳	۱۰	۲	۱	کلوانق
۲۶	۴۱۲۷	۴۰۳۷	۱۹	۴	۱۱	۴	کلیبر
۲۴	۳۸۱۰	۵۸۰۱	۱۶	۵	۷	۴	کوزه کنان
۲۵	۴۰۶۵	۳۲۲۶	۱۳	۲	۸	۳	گوگان
۲۴	۴۵۱۹	۳۹۹۸	۱۴	۴	۳	۷	لیلان
۲۸	۵۰۰۸	۷۲۱۰	۱۹	۱۱	۶	۲	مبارک شهر
۵۲۵	۱۳۵۳۳۸	۶۵۱۹۵	۱۸۸	۱۸	۳۶	۱۳۴	مراغه

۱۶- پروانه‌های احداث ساختمان برحسب تعداد طبقات، مساحت زمین، زیربنا و تعداد واحد مسکونی پیش‌بینی شده در آن‌ها در نقاط شهری استان آذربایجان شرقی: نیمه‌ی اول ۱۳۹۶ (دنباله)

تعداد واحد مسکونی	مساحت زیربنا (مترمربع)	مساحت زمین (مترمربع)	تعداد پروانه احداث ساختمان بر حسب طبقه				شهر
			جمع	۱ طبقه	۲ طبقه	۳ طبقه و بیش‌تر	
۱۴۶	۳۱۱۸۵	۱۴۴۵۴	۶۵	۳	۲۲	۴۰	مرند
۱۲۲	۱۶۸۶۰	۱۱۷۷۹	۶۴	۱۴	۲۱	۲۹	ملکان
۱۳	۲۰۷۷	۱۴۹۶	۸	۲	۵	۱	ممقان
۱۷	۲۸۱۵	۲۹۴۸	۱۵	۱۰	۳	۲	مهربان
۱۴۷	۳۱۴۷۳	۱۴۰۵۳	۶۸	۱۰	۱۱	۴۷	میانه
۸	۹۶۳	۱۱۶۵	۴	۰	۲	۲	نظرکهریزی
۱۴۵	۲۶۱۴۳	۱۳۹۸۲	۶۷	۷	۲۹	۳۱	هادیشهر
۳۶	۴۱۸۵	۵۳۰۶	۳۰	۲۱	۷	۲	هریس
۴۱	۸۵۳۵	۶۴۴۹	۳۴	۱۲	۱۴	۸	هشتگرد
۱۵	۲۵۰۹	۱۹۵۴	۱۰	۲	۵	۳	هوراند
۱۴	۱۷۶۱	۳۴۱۹	۱۱	۴	۶	۱	وایقان
۱۷	۲۹۷۴	۲۴۸۰	۱۲	۱	۸	۳	ورزقان
۹	۱۱۸۴	۱۵۸۴	۷	۴	۳	۰	یامچی

مرکز آمار ایران

۱۷- پروانه‌های احداث ساختمان برحسب تعداد طبقات، مساحت زمین، زیربنا و تعداد واحد مسکونی پیش‌بینی شده در آن‌ها در نقاط شهری استان آذربایجان غربی: نیمه‌ی اول ۱۳۹۶

تعداد واحد مسکونی	مساحت زیربنا (مترمربع)	مساحت زمین (مترمربع)	تعداد پروانه احداث ساختمان بر حسب طبقه				شهر
			جمع	۱ طبقه	۲ طبقه	۳ طبقه و بیش‌تر	
۶۳۷۳	۷۳۸۴۷۵	۷۴۱۳۳۳	۹۰۷	۱۱۰۳	۵۲۵	۲۵۳۵	استان
۷	۱۶۶۴	۶۹۳۵	۰	۱	۷	۸	آواجیق
۱۳۱۷	۲۲۴۷۱۰	۱۵۰۲۴۵	۳۳۴	۲۸۳	۴۸	۶۶۵	ارومیه
۴۹	۶۶۳۹	۵۱۷۸	۱۵	۱۳	۲	۳۰	اشنویه
۳	۳۵۰	۴۷۲	۰	۱	۱	۲	ایواوغلی
۱۳	۲۷۰۲	۳۵۰۴	۱	۴	۴	۹	باروق
۳۱	۵۳۳۳	۲۸۱۷	۱۵	۴	۰	۱۹	بازرگان
۳۴۳	۵۱۰۵۶	۳۷۵۶۵	۱۰۱	۷۴	۸	۱۸۳	بوکان
۱۰۸	۱۷۰۹۲	۳۷۱۳۴	۷	۳۹	۲۶	۷۲	پلدشت
۳۳۸	۵۰۵۶۷	۵۱۱۲۹	۲۱	۱۲۵	۳۴	۱۸۰	پیرانشهر
۲	۱۶۰	۵۲۱	۰	۰	۲	۲	تازه شهر
۱۸۴	۳۱۷۶۳	۲۳۵۰۶	۶۳	۴۵	۴	۱۱۲	تکاب
۲۷	۵۴۲۵	۸۴۹۰	۰	۱۱	۸	۱۹	چهاربرج
۰	۰	۰	۰	۰	۰	۰	خلیفان
۳۸۳	۷۰۵۶۴	۴۵۹۲۲	۸۵	۷۴	۳۷	۱۹۶	خوئ
۳۰	۴۰۱۸	۹۶۲۳	۶	۱۲	۷	۲۵	دیزج دیز
۳۵	۳۸۷۲	۳۵۳۶	۰	۱۳	۹	۲۲	ربط
۰	۰	۰	۰	۰	۰	۰	زرآباد
۴۷	۵۱۴۰	۴۱۰۴	۴	۲۴	۳	۳۱	سردشت
۲	۲۹۹۳	۲۱۴۶	۱	۱	۰	۲	سرو
۸۷	۱۲۷۱۵	۱۰۹۰۴	۳۱	۲۱	۲	۵۴	سلماس
۰	۲۲۰۲۶	۱۲۰۰۲۴	۱	۱	۳	۵	سیلوانه
۵	۱۳۴۲	۸۶۳	۲	۱	۲	۵	سیمینه
۳۵	۴۸۶۷	۵۲۲۹	۳	۱۹	۹	۳۱	سیه چشمه
۱۳۲	۲۰۱۵۶	۲۱۸۵۴	۷	۴۲	۵۴	۱۰۳	شاهین دژ

۱۷- پروانه‌های احداث ساختمان برحسب تعداد طبقات، مساحت زمین، زیربنا و تعداد واحد مسکونی پیش‌بینی شده در آن‌ها در نقاط شهری استان آذربایجان غربی: نیمه‌ی اول ۱۳۹۶ (دنباله)

تعداد واحد مسکونی	مساحت زیربنا (مترمربع)	مساحت زمین (مترمربع)	تعداد پروانه احداث ساختمان بر حسب طبقه				شهر
			جمع	۱ طبقه	۲ طبقه	۳ طبقه و بیش‌تر	
۷۹	۱۰۸۱۶	۹۷۵۸	۴	۲۷	۲۸	۵۹	شوط
۳۹	۴۹۵۸	۲۶۱۷۶	۵	۱۳	۸	۲۶	فیروزق
۸۴	۱۰۸۹۶	۱۰۸۳۳	۱۳	۴۰	۳	۵۶	قره ضیال‌الدین
۳	۵۴۲	۱۹۵۱	۰	۱	۲	۳	قطور
۲	۲۸۲	۲۸۸	۰	۱	۰	۱	قوشچی
۸	۲۲۴۱	۱۷۳۷	۲	۲	۳	۷	کشاورز
۳	۲۹۳	۵۵۸	۰	۰	۳	۳	گردکشانه
۸۷	۱۸۱۷۱	۸۳۳۴	۳۹	۴	۱	۴۴	ماکو
۱۷۱	۱۹۷۰۹	۳۳۸۲۳	۰	۳۱	۱۱۱	۱۴۲	محمدیار
۲۵	۳۶۱۰	۵۴۸۷	۰	۷	۱۴	۲۱	محمودآباد
۱۴	۲۸۳۳	۵۰۸۵	۲	۳	۵	۱۰	مرگنلر
۳۲۸	۵۵۷۶۶	۳۱۵۰۳	۷۹	۶۱	۶	۱۴۶	مه‌باد
۱۴۵	۳۰۱۸۷	۲۲۱۷۲	۴۹	۲۸	۵	۸۲	میاندوآب
۱۴	۱۴۵۷	۱۵۰۹	۰	۷	۳	۱۰	میرآباد
۱۴	۱۳۴۵	۳۵۳۴	۰	۵	۴	۹	نازک علیا
۹	۸۷۷	۹۸۶	۰	۲	۵	۷	نالوس
۱۶۴	۲۸۲۸۵	۲۵۰۹۸	۱۴	۶۱	۵۴	۱۲۹	نقده
۶	۱۰۵۳	۷۹۰	۳	۲	۰	۵	نوشین

مرکز آمار ایران

۱۸- پروانه‌های احداث ساختمان برحسب تعداد طبقات، مساحت زمین، زیربنا و تعداد واحد مسکونی پیش‌بینی شده در آن‌ها در نقاط شهری استان اردبیل: نیمه‌ی اول ۱۳۹۶

تعداد واحد مسکونی	مساحت زیربنا (مترمربع)	مساحت زمین (مترمربع)	تعداد پروانه احداث ساختمان بر حسب طبقه				شهر
			۳ طبقه و بیش‌تر	۲ طبقه	۱ طبقه	جمع	
۳۱۵۱	۵۳۷۹۹۹	۳۰۷۴۹۰	۶۹۲	۲۳۹	۲۰۸	۱۱۳۹	استان.....
۳۱	۶۴۸۹	۶۲۷۲	۷	۱۱	۵	۲۳	آبی بیگلو.....
۱۹۹۰	۳۴۲۶۶۶	۱۲۸۵۴۹	۴۹۴	۸۸	۵۲	۶۳۴	اردبیل.....
۶	۷۴۴	۶۲۵	۰	۴	۰	۴	اسلام آباد.....
۲۳	۳۶۱۹	۵۱۵۲	۲	۵	۱۹	۲۶	اصلاندوز.....
۳۰	۴۰۶۰	۵۳۱۷	۰	۹	۱۱	۲۰	بیله سوار.....
۱۱۷	۱۹۴۱۹	۱۷۷۳۵	۲۵	۳۱	۲۱	۷۷	پارس آباد.....
۲	۲۰۵	۵۰۰	۰	۰	۲	۲	تازه کند.....
۱۱	۲۰۶۴	۲۲۵۴	۳	۲	۸	۱۳	تازه کندانگوت.....
۶۸	۹۴۸۴	۱۲۰۹۱	۲	۵	۱۵	۲۲	جعفرآباد.....
۶۶	۲۶۵۹۶	۱۰۲۳۰	۱۸	۱۰	۶	۳۴	خلخال.....
۶	۴۹۹	۲۶۶۱۲	۱	۰	۵	۶	رضی.....
۴۷۷	۶۹۹۵۶	۲۸۶۰۸	۵۲	۵	۰	۵۷	سرعین.....
۱۱	۱۵۱۷	۲۵۱۸	۴	۴	۳	۱۱	عنبران.....
۴	۵۱۰	۱۴۸۲	۰	۱	۲	۳	فخرآباد.....
۶	۳۸۴	۵۵۴	۱	۱	۲	۴	قصابه.....
۲۴	۲۲۸۵	۲۵۶۵	۵	۴	۵	۱۴	کلور.....
۲	۴۹۰	۱۴۰	۱	۰	۰	۱	کوراایم.....
۴۵	۷۱۸۴	۵۶۳۶	۹	۸	۱۸	۳۵	گرمی.....
۱۵	۳۷۱۵	۴۵۱۵	۸	۳	۵	۱۶	گیوی.....
۷	۱۳۲۴	۲۸۰۳	۱	۳	۴	۸	لاهرود.....
۰	۰	۰	۰	۰	۰	۰	مرادلو.....
۹۲	۱۵۳۵۹	۲۰۳۸۱	۳۲	۲۲	۶	۶۰	مشگین شهر.....
۶۷	۱۱۸۷۳	۸۱۶۵	۲۱	۸	۰	۲۹	نمین.....
۱۷	۳۳۴۵	۳۷۶۱	۳	۵	۷	۱۵	نیر.....
۲۸	۳۵۰۱	۵۲۳۳	۳	۸	۸	۱۹	هشتجین.....
۶	۷۱۱	۵۷۹۲	۰	۲	۴	۶	هیر.....

۱۹- پروانه‌های احداث ساختمان برحسب تعداد طبقات، مساحت زمین، زیربنا و تعداد واحد مسکونی پیش‌بینی شده در آن‌ها در نقاط شهری استان اصفهان: نیمه‌ی اول ۱۳۹۶

تعداد واحد مسکونی	مساحت زیربنا (مترمربع)	مساحت زمین (مترمربع)	تعداد پروانه احداث ساختمان بر حسب طبقه				شهر
			جمع	۱ طبقه	۲ طبقه	۳ طبقه و بیش‌تر	
۱۵۰۴۶	۲۸۵۸۹۷۶	۱۷۱۶۸۷۶	۲۵۸۱	۲۳۵۵	۱۴۱۴	۶۳۵۰	استان
۲۱۵	۴۳۳۷۸	۵۵۱۶۰	۱۵	۸۱	۷۸	۱۷۴	آران و بیدگل
۳۸	۶۵۲۸	۵۴۷۶	۸	۱۲	۵	۲۵	ابریشم
۱۵	۲۸۳۷	۲۷۶۷	۲	۶	۹	۱۷	ابوزیدآباد
۴۲	۷۰۶۵	۶۴۱۰	۵	۱۳	۹	۲۷	اردستان
۵	۲۳۵۰	۶۸۳۷	۰	۲	۴	۶	اژیه
۲۷	۴۲۵۶	۳۳۴۳	۳	۱۰	۳	۱۶	اصغرآباد
۷۰۹۱	۱۳۴۱۷۷۶	۴۶۹۰۲۰	۱۴۳۹	۲۶۵	۸۷	۱۷۹۱	اصفهان
۱۸	۳۱۱۴	۴۶۴۹	۰	۷	۱۰	۱۷	افوس
۵	۶۲۲	۳۲۲۱	۱	۱	۳	۵	انارک
۲۳	۴۷۳۶	۴۷۷۳	۲	۱۵	۹	۲۶	ایمانشهر
۲۱	۳۲۵۳	۴۳۳۸	۱	۰	۲۱	۲۲	بادرود
۷۱	۱۰۹۹۵	۵۵۸۲	۲۳	۳	۲	۲۸	باغ بهادران
۱۰	۸۰۰	۹۲۶	۰	۵	۰	۵	باغشاد
۶	۶۸۴	۱۰۵۵	۰	۱	۴	۵	بافران
۲۳	۲۸۷۲	۳۱۲۶	۸	۷	۰	۱۵	برزک
۸	۱۴۷۲	۲۰۰۴	۲	۴	۰	۶	برف انبار
۲۳	۴۰۷۳	۵۷۹۰	۰	۱۰	۶	۱۶	بهاران شهر
۸۴۴	۲۰۱۶۹۱	۵۸۶۲۷	۸۸	۲۱	۱۷	۱۲۶	بهارستان
۵۰	۶۸۵۳	۷۲۵۲	۰	۲۱	۱۰	۳۱	بویین ومیاندشت
۴۳	۷۴۴۴	۴۹۸۵	۶	۱۶	۳	۲۵	پیربکران
۲۱	۳۵۰۸	۵۱۸۴	۰	۴	۱۴	۱۸	تودشک
۴۲	۱۰۰۱۷	۸۹۵۴	۷	۱۰	۱۷	۳۴	تیران
۱۵	۶۰۴۸	۱۷۸۷۹	۱	۱	۱۳	۱۵	جندق
۶	۹۳۱	۶۹۵	۱	۲	۰	۳	جوزدان

۱۹- پروانه‌های احداث ساختمان برحسب تعداد طبقات، مساحت زمین، زیربنا و تعداد واحد مسکونی پیش‌بینی شده در آن‌ها در نقاط شهری استان اصفهان: نیمه‌ی اول ۱۳۹۶ (دنباله)

تعداد واحد مسکونی	مساحت زیربنا (مترمربع)	مساحت زمین (مترمربع)	تعداد پروانه احداث ساختمان بر حسب طبقه				شهر
			جمع	۱ طبقه	۲ طبقه	۳ طبقه و بیش‌تر	
۳۶	۵۰۳۵	۹۵۲۰	۲۵	۱۰	۱۲	۳	جوشقان قالی
۱۲۹	۱۹۹۰۴	۱۴۷۲۸	۷۲	۵	۲۵	۴۲	چادگان
۳۲	۵۴۷۹	۵۱۴۳	۲۰	۷	۸	۵	چرمهین
۸۴	۱۱۵۱۱	۱۱۵۹۳	۴۴	۸	۲۷	۹	چمگردان
۲۱	۵۷۷۲	۷۴۸۸	۲۵	۹	۱۲	۴	حبیب آباد
۱۰	۱۶۹۰	۱۴۵۵	۶	۱	۴	۱	حسن آباد
۶	۷۲۴	۱۲۴۷	۵	۴	۱	۰	حنا
۱۴	۱۸۶۹	۲۸۵۹	۱۱	۷	۴	۰	خالدآباد
۴۷۹	۸۶۰۵۰	۵۵۴۰۴	۲۶۰	۵۰	۱۴۸	۶۲	خمینی شهر
۲۵۴	۴۱۱۰۶	۳۳۹۵۴	۹۷	۱۱	۲۴	۶۲	خوانسار
۳۴	۵۱۶۶	۷۶۶۵	۳۱	۲۶	۴	۱	خور
۲۴۲	۳۹۴۲۲	۲۲۲۲۹	۱۳۱	۳۷	۴۶	۴۸	خورزوق
۸۰	۱۱۵۹۲	۱۰۲۵۱	۵۰	۱۰	۲۲	۱۸	داران
۱۲	۱۷۸۰	۳۲۰۵	۱۰	۶	۴	۰	دامنه
۱۵۳	۲۶۴۷۵	۱۷۰۷۰	۸۷	۱۰	۵۳	۲۴	درچه
۶۷	۱۱۱۵۹	۸۰۴۷	۴۰	۱۲	۲۰	۸	دستگرد
۵۲	۷۰۸۵	۶۰۳۵	۲۹	۸	۱۸	۳	دهاقان
۸	۱۱۰۸	۱۵۵۷	۷	۶	۱	۰	دهق
۱۷۹	۵۱۵۳۲	۵۲۹۹۴	۲۲۲	۱۱۵	۵۰	۵۷	دولت آباد
۴۹	۸۸۸۵	۷۵۲۰	۳۱	۳	۲۰	۸	دیزیچه
۲۱	۲۶۷۹	۲۲۷۰	۱۳	۳	۱۰	۰	رزوه
۱۵	۲۵۷۲	۳۸۹۴	۱۳	۱۱	۲	۰	رضوانشهر
۱۸	۲۹۶۴	۲۵۱۳	۱۲	۵	۴	۳	زازران
۴۴	۶۶۸۴	۵۴۸۹	۲۳	۳	۱۴	۶	زاینده رود
۸۸	۱۵۱۶۵	۹۴۷۵	۴۷	۶	۲۶	۱۵	زرین شهر

۱۹- پروانه‌های احداث ساختمان برحسب تعداد طبقات، مساحت زمین، زیربنا و تعداد واحد مسکونی پیش‌بینی شده در آن‌ها در نقاط شهری استان اصفهان: نیمه‌ی اول ۱۳۹۶ (دنباله)

تعداد واحد مسکونی	مساحت زیربنا (مترمربع)	مساحت زمین (مترمربع)	تعداد پروانه احداث ساختمان بر حسب طبقه				شهر
			جمع	۱ طبقه	۲ طبقه	۳ طبقه و بیش‌تر	
۳۱	۵۵۱۹	۸۱۰۵	۳۰	۲۳	۶	۱	زواره
۱۰	۱۳۰۲	۱۲۸۹	۸	۲	۶	۰	زیار
۵۹	۸۰۱۰	۶۱۱۵	۲۸	۲	۱۳	۱۳	زیباشهر
۱۱	۲۸۳۵	۲۴۷۹	۲۲	۶	۱۶	۰	سجزی
۶۴	۹۳۲۶	۱۰۱۳۴	۴۱	۱۲	۲۵	۴	سده لنجان
۷	۸۷۵	۹۴۱	۷	۵	۱	۱	سفیدشهر
۶۲	۹۶۴۹	۹۱۲۲	۴۶	۲۰	۲۲	۴	سمیرم
۳	۵۳۴	۶۸۹	۴	۳	۰	۱	سین
۹	۱۰۳۹	۸۵۹	۵	۱	۴	۰	شاپورآباد
۷۱۸	۱۶۵۹۵۵	۶۷۶۶۲	۲۳۹	۱۷	۱۲۸	۹۴	شاهین شهر
۲۷۲	۴۶۹۳۸	۳۶۵۹۶	۱۸۱	۴۷	۶۲	۷۲	شهرضا
۲۹	۳۹۲۶	۳۷۳۰	۱۶	۶	۹	۱	طالخنچه
۱۹	۲۱۹۶	۲۴۶۲	۱۲	۵	۴	۳	طرق رود
۶	۵۷۰	۱۰۷۸	۵	۳	۲	۰	عسگران
۲۴	۳۴۹۶	۴۰۵۱	۱۷	۹	۷	۱	علویچه
۶۳	۶۵۵۲	۲۰۷۷۰	۶۲	۵۹	۲	۱	فرخی
۱۴۳	۲۴۳۰۶	۱۶۷۲۵	۷۵	۷	۲۹	۳۹	فریدونشهر
۵۳	۸۱۳۸	۴۹۰۱	۳۰	۴	۱۱	۱۵	فلاورجان
۴۴	۲۱۵۵۲	۱۲۷۷۱	۲۹	۳	۵	۲۱	فولادشهر
۹۹	۱۵۱۹۴	۳۷۹۶۸	۶۸	۱۱	۴۵	۱۲	قمصر
۴۰	۵۱۷۵	۳۳۶۶	۲۱	۰	۱۳	۸	قهماورستان
۱۱۸	۲۰۲۲۲	۱۴۱۹۲	۷۳	۲۲	۳۵	۱۶	قهدریجان
۶۳۳	۱۴۷۹۶۸	۱۴۱۱۳۵	۳۷۱	۵۲	۲۶۴	۵۵	کاشان
۵	۷۳۲	۱۳۹۹	۴	۲	۲	۰	کامو و چوگان
۱۷	۲۵۹۴	۲۴۵۷	۱۰	۴	۳	۳	کرکوند

۱۹- پروانه‌های احداث ساختمان برحسب تعداد طبقات، مساحت زمین، زیربنا و تعداد واحد مسکونی پیش‌بینی شده در آن‌ها در نقاط شهری استان اصفهان: نیمه‌ی اول ۱۳۹۶ (دنباله)

تعداد واحد مسکونی	مساحت زیربنا (مترمربع)	مساحت زمین (مترمربع)	تعداد پروانه احداث ساختمان بر حسب طبقه				شهر
			جمع	۱ طبقه	۲ طبقه	۳ طبقه و بیش‌تر	
۷۹	۱۱۳۷۰	۸۴۵۳	۴۴	۷	۲۹	۸	کلیشادوسودرجان
۳۵	۷۷۰۵	۱۴۲۶۷	۳۶	۲۵	۱۰	۱	کمشچه
۱	۱۴۷	۲۵۹	۱	۱	۰	۰	کمه
۳۵	۴۲۸۰	۴۰۴۸	۲۲	۹	۱۲	۱	کهریزسنگ
۳۱	۴۲۳۵	۳۵۲۰	۲۵	۱۰	۱۳	۲	کوشک
۸	۲۳۴۸	۲۸۲۱	۱۶	۱۰	۶	۰	کوهپایه
۶۴	۹۰۸۰	۸۸۰۱	۳۲	۱۰	۱۰	۱۲	گرگاب
۶۱	۹۳۳۶	۶۳۶۹	۳۴	۷	۲۲	۵	گزبرخوار
۱۱۰	۲۶۴۳۷	۲۱۸۴۹	۹۶	۴۰	۳۶	۲۰	گلپایگان
۳۱	۴۵۴۶	۳۸۵۸	۱۹	۴	۱۲	۳	گلدشت
۱۲	۱۶۸۸	۲۰۵۳	۱۲	۹	۲	۱	گلشن
۱۶	۲۲۱۷	۴۴۳۰	۱۴	۱۱	۱	۲	گلشهر
۱۳	۲۵۴۱	۱۷۵۵	۹	۵	۲	۲	گوگد
۰	۰	۰	۰	۰	۰	۰	لای بید
۱۶۶	۳۲۹۳۶	۲۷۱۳۴	۹۶	۱۳	۵۰	۳۳	مبارکه
۲	۲۱۸	۵۶۵	۲	۲	۰	۰	مجلسی
۲۹	۴۳۹۳	۳۹۵۴	۲۱	۷	۱۳	۱	محمدآباد
۱۰	۱۴۳۵	۱۶۳۶	۱۰	۸	۲	۰	مشکات
۲۰	۳۶۴۹	۳۳۷۱	۲۰	۱۰	۷	۳	منظریه
۱۹	۳۰۵۲	۴۹۹۸	۱۷	۱۱	۵	۱	مه‌آباد
۸	۱۳۸۷	۲۹۳۰	۹	۷	۲	۰	میمه
۵۴	۸۴۷۱	۹۵۴۲	۴۲	۹	۱۸	۱۵	نابین
۵۱۱	۸۰۲۸۵	۶۱۶۲۶	۳۲۸	۷۸	۱۷۶	۷۴	نجف آباد
۱۸	۳۳۲۷	۴۹۱۱	۱۷	۱۲	۴	۱	نصرآباد
۷۵	۱۷۱۷۳	۱۹۵۱۶	۳۵	۷	۸	۲۰	نطنز

۱۹- پروانه‌های احداث ساختمان برحسب تعداد طبقات، مساحت زمین، زیربنا و تعداد واحد مسکونی پیش‌بینی شده در آن‌ها در نقاط شهری استان اصفهان: نیمه‌ی اول ۱۳۹۶ (دنباله)

تعداد واحد مسکونی	مساحت زیربنا (مترمربع)	مساحت زمین (مترمربع)	تعداد پروانه احداث ساختمان بر حسب طبقه				شهر
			۳ طبقه و بیش‌تر	۲ طبقه	۱ طبقه	جمع	
۳۵	۶۴۶۸	۱۶۴۵۲	۱	۳	۲۷	۳۱	نوش آباد
۶۷	۹۸۱۸	۳۲۴۳۷	۴	۲۵	۱۰	۳۹	نیاسر
۸	۲۰۶۷	۱۷۸۷	۲	۳	۶	۱۱	نیک آباد
۳۹	۶۷۱۱	۸۵۹۸	۱	۳۳	۶	۴۰	هرند
۳۹	۶۹۸۹	۱۰۵۳۶	۱	۱۵	۱۵	۳۱	ورزنه
۱۰۹	۱۷۱۶۷	۱۹۶۷۱	۹	۴۲	۱۵	۶۶	ورنامخواست
۱۳	۲۱۸۶	۲۰۷۵	۲	۴	۱	۷	وزوان
۰	۰	۰	۰	۰	۰	۰	ونک

مرکز آمار ایران

۲۰- پروانه‌های احداث ساختمان بر حسب تعداد طبقات، مساحت زمین، زیربنا و تعداد واحد مسکونی پیش‌بینی شده در آن‌ها در نقاط شهری استان البرز: نیمه‌ی اول ۱۳۹۶

تعداد واحد مسکونی	مساحت زیربنا (مترمربع)	مساحت زمین (مترمربع)	تعداد پروانه احداث ساختمان بر حسب طبقه				شهر
			۳ طبقه و بیش‌تر	۲ طبقه	۱ طبقه	جمع	
۳۴۴۶	۷۴۴۳۰۱	۶۳۵۰۲۸	۵۴۸	۱۲۶	۲۹	۷۰۳	استان
۱۷	۲۴۷۶	۳۵۱۰	۸	۱	۰	۹	آسارا
۳۱	۴۰۷۲	۱۹۱۸	۶	۱	۱	۸	اشتهارد
۰	۰	۰	۰	۰	۰	۰	تنکمان
۲	۳۸۳	۵۲۰۵	۰	۰	۵	۵	چهارباغ
۰	۰	۰	۰	۰	۰	۰	شهر جدید هشتگرد
۰	۰	۰	۰	۰	۰	۰	طالقان
۲۵۰	۵۱۶۰۶	۲۱۳۹۸	۳۴	۲	۰	۳۶	فردیس
۱۸۴۸	۴۰۶۲۶۵	۱۴۸۱۹۸	۳۰۲	۱۰	۷	۳۱۹	کرج
۱۵۸	۲۳۷۶۸	۲۵۷۴۳	۲۷	۹	۲	۳۸	کمال شهر
۳۱	۵۷۱۸	۲۶۰۱۳	۵	۱۰	۲	۱۷	کوهسار
۴۲۰	۵۸۲۷۴	۱۳۵۱۷	۳۷	۰	۰	۳۷	گرمدره
۶	۶۷۹۹	۱۹۰۸۷	۲	۲	۲	۶	گل‌سار
۱۳	۵۸۲۵	۴۰۳۰۵	۴	۲	۲	۸	ماه‌دشت
۳۴	۶۳۳۴	۳۸۴۶	۱۰	۹	۰	۱۹	محمدشهر
۲۲۷	۳۸۰۵۲	۱۳۳۱۵	۳۱	۲۳	۳	۵۷	مشکین دشت
۲۳۸	۴۷۹۸۹	۲۰۳۳۲	۴۰	۵۰	۱	۹۱	نظرآباد
۱۷۱	۸۶۷۴۰	۲۹۲۶۴۱	۴۲	۷	۴	۵۳	هشتگرد

مرکز آمار ایران

۲۲- پروانه‌های احداث ساختمان برحسب تعداد طبقات، مساحت زمین، زیربنا و تعداد واحد مسکونی پیش‌بینی شده در آنها در نقاط شهری استان بوشهر: نیمه‌ی اول ۱۳۹۶

تعداد واحد مسکونی	مساحت زیربنا (مترمربع)	مساحت زمین (مترمربع)	تعداد پروانه احداث ساختمان بر حسب طبقه				شهر
			جمع	۱ طبقه	۲ طبقه	۳ طبقه و بیش‌تر	
۲۳۵۱	۴۴۷۸۳۶	۳۸۳۰۶۹	۱۲۸۳	۵۱۷	۳۷۳	۳۲۳	استان
۹۸	۱۴۰۹۰	۲۳۴۰۶	۹۲	۶۸	۲۰	۴	آب پخش
۹	۱۴۳۲	۳۷۹۴	۱۳	۱۳	۰	۰	آباد
۱۷	۲۶۱۰	۵۰۵۵	۱۷	۱۴	۳	۰	آبدان
۱۲	۱۸۲۶	۲۲۲۶	۱۰	۷	۳	۰	امام حسن
۱۵	۳۶۲۳	۴۰۹۰	۱۳	۵	۷	۱	انارستان
۱۳	۲۶۷۴	۴۱۶۵	۱۶	۱۵	۱	۰	اهرم
۱۲	۱۴۱۹	۳۵۷۷	۱۰	۷	۳	۰	بادوله
۱۸۷	۳۰۴۴۹	۳۱۷۱۱	۱۱۰	۴	۶۸	۳۸	برازجان
۲۴	۵۲۴۱	۷۱۹۲	۲۵	۱۴	۸	۳	بردخون
۱۳	۱۸۴۰	۵۹۷۹	۱۳	۱۰	۲	۱	بردستان
۷۶	۱۲۱۴۶	۱۶۲۱۹	۶۵	۳۲	۲۴	۹	بندر دیر
۱۰	۱۶۸۸	۲۸۵۸	۱۰	۹	۰	۱	بندر دیلم
۱۹	۲۴۷۵	۴۱۲۷	۱۶	۱۳	۲	۱	بندر ریگ
۳۱۴	۴۸۵۹۹	۴۵۶۲۸	۱۶۴	۶۸	۵۶	۴۰	بندر کنگان
۱۴۲	۲۴۱۴۱	۲۱۳۷۷	۷۲	۱۹	۲۲	۳۱	بندر گناوه
۷۶	۱۰۶۹۶	۱۵۱۸۷	۵۳	۱۹	۲۷	۷	بنک
۶	۸۷۹	۴۰۰۴	۹	۸	۱	۰	بوشکان
۴۱۳	۹۸۲۵۹	۴۳۹۹۲	۱۳۵	۱۸	۵	۱۱۲	بوشهر
۳	۵۷۷	۱۰۵۹	۳	۲	۱	۰	تنگ ارم
۶۵	۱۰۳۳۹	۴۷۳۲	۱۳	۱	۱	۱۱	جم
۴۳	۶۰۸۸	۸۷۴۱	۳۵	۲۲	۱۲	۱	چغادک
۱۲	۱۶۰۰	۳۹۰	۲	۰	۰	۲	خارک
۵۱	۹۵۹۲	۱۱۳۹۸	۴۳	۳۴	۸	۱	خورموج
۶	۱۰۴۳	۲۰۶۷	۶	۵	۱	۰	دالکی

اطلاعات پروانه‌های ساختمانی صادرشده توسط شهرداری‌های کشور - نیمه‌ی اول ۱۳۹۶ _____ ۷۲

۲۲- پروانه‌های احداث ساختمان برحسب تعداد طبقات، مساحت زمین، زیربنا و تعداد واحد مسکونی پیش‌بینی شده در آن‌ها در نقاط شهری استان بوشهر: نیمه‌ی اول ۱۳۹۶ (دنباله)

تعداد واحد مسکونی	مساحت زیربنا (مترمربع)	مساحت زمین (مترمربع)	تعداد پروانه احداث ساختمان بر حسب طبقه				شهر
			جمع	۱ طبقه	۲ طبقه	۳ طبقه و بیش‌تر	
۲۱	۴۰۱۰	۴۲۱۲	۱	۷	۱۳	۲۱	دلوار
۲۷	۴۲۴۴	۷۰۸۰	۰	۸	۱۹	۲۷	دوراهک
۴۴	۹۷۸۹	۱۰۰۳۱	۸	۴	۲۰	۳۲	ریز
۱۷	۴۴۷۳	۵۲۲۲	۳	۳	۱۴	۲۰	سعد آباد
۷۴	۱۱۱۲۰	۱۶۳۲۹	۴	۲۵	۱۷	۴۶	سیراف
۳۲	۵۱۷۳	۹۴۵۰	۰	۱۰	۲۴	۳۴	شبانکاره
۱	۱۴۶	۲۴۰	۰	۰	۱	۱	شنبه
۲۷	۷۹۴۸	۸۰۹۹	۸	۱۰	۲	۲۰	عالی شهر
۳۴۳	۹۰۶۲۰	۲۲۳۶۷	۲۸	۱۸	۹	۵۵	عسلویه
۳۷	۵۳۰۸	۹۹۵۱	۱	۲	۳۳	۳۶	کاکلی
۶	۶۴۸	۲۸۶۳	۰	۰	۶	۶	کلمه
۶۴	۷۶۲۹	۵۷۲۹	۷	۸	۲	۱۷	نخل تقی
۲۲	۳۴۰۲	۸۵۲۲	۰	۳	۲۰	۲۳	وحدتیه

مرکز آمار ایران

۲۳- پروانه‌های احداث ساختمان برحسب تعداد طبقات، مساحت زمین، زیربنا و تعداد واحد مسکونی پیش‌بینی شده در آن‌ها در نقاط شهری استان تهران: نیمه‌ی اول ۱۳۹۶

تعداد واحد مسکونی	مساحت زیربنا (مترمربع)	مساحت زمین (مترمربع)	تعداد پروانه احداث ساختمان بر حسب طبقه				شهر
			۳ طبقه و بیش‌تر	۲ طبقه	۱ طبقه	جمع	
۱۶۲۹۰۹	۲۹۹۷۴۵۳۴	۲۲۸۱۸۴۲۱۵	۷۰۷۳	۳۹۵	۲۰۵	۷۶۷۳	استان
۲۷	۴۹۲۷	۲۹۰۶	۱۰	۲	۱	۱۳	آبسرد
۶	۱۱۱۰	۶۸۸	۲	۰	۰	۲	آبعلی
۰	۹۲۸۰	۱۳۷۳۰	۰	۰	۱	۱	احمد آباد مستوفی
۱۰	۱۰۴۵	۱۷۴۶	۴	۱	۰	۵	ارجمند
۱۵۷۶	۲۵۹۷۴۴	۴۱۸۷۲۶	۳۶۵	۱۱	۱۲	۳۸۸	اسلام شهر
۱۰۷	۵۲۲۲۱	۲۶۹۹۴	۵۶	۳	۱	۶۰	اندیشه
۱۷۵	۳۰۷۷۹	۲۶۶۸۹	۵۲	۱۲	۵	۶۹	باغستان
۱۶۶	۴۰۴۰۹	۱۳۳۴۳	۳۸	۶	۱	۴۵	باقرشهر
۱۱	۲۱۴۳	۱۶۲۹	۵	۱	۰	۶	بومهن
۱۸۱	۳۰۳۴۳	۱۷۱۱۸	۹۱	۱	۱	۹۳	پاکدشت
۹۹	۵۲۶۲۲	۲۶۴۴۰	۶۲	۰	۰	۶۲	پردیس
۸۲	۳۳۶۲۷	۲۱۸۹۱	۳۸	۱۸	۵	۶۱	پرند
۸۰	۱۲۹۲۹	۱۲۷۱۵	۲۸	۹	۱	۳۸	پیشوا
۳۳۷۰۳	۶۲۱۴۰۱۴	۱۳۶۳۶۰۵	۴۸۴۱	۴۰	۲۳	۴۹۰۴	تهران
۱۲	۱۷۹۸	۲۲۳۷	۲	۳	۳	۸	جوادآباد
۹۵	۲۲۲۳۹	۲۹۰۱۱۴	۳۴	۱	۳۸	۷۳	چهاردانگه
۱۳۹	۲۶۵۰۶	۲۰۷۴۹	۳۰	۲۵	۱۴	۶۹	حسن آباد
۳۲۱	۸۳۰۴۹	۹۲۷۶۸۸	۱۶۵	۲۲	۱۱	۱۹۸	دماوند
۲۴۴	۴۰۷۸۴	۸۶۲۴۶	۶۷	۹	۲	۷۸	رباطکریم
۶۵	۱۸۲۰۷	۱۴۲۰۸	۲۲	۲	۰	۲۴	رودهن

۲۳- پروانه‌های احداث ساختمان برحسب تعداد طبقات، مساحت زمین، زیربنا و تعداد واحد مسکونی پیش‌بینی شده در آنها در نقاط شهری استان تهران: نیمه‌ی اول ۱۳۹۶ (دنباله)

تعداد واحد مسکونی	مساحت زیربنا (مترمربع)	مساحت زمین (مترمربع)	تعداد پروانه احداث ساختمان بر حسب طبقه				شهر
			جمع	۱ طبقه	۲ طبقه	۳ طبقه و بیش‌تر	
۳۳	۱۰۵۹۰	۲۰۱۱۴	۱۵	۰	۲	۱۵	شاهدشهر
۵۰	۸۴۴۸	۳۹۲۰	۱۵	۳	۰	۱۸	شریف آباد
۱۹	۴۹۳۱	۴۴۸۸	۸	۲	۱	۱۱	شمشک
۶۲۹	۱۱۹۹۵۰	۷۰۳۷۱	۱۶۶	۱۶	۵	۱۸۷	شهریار
۱۹۰	۳۷۹۴۳	۲۱۳۴۹	۶۷	۴۸	۱	۱۱۶	صالحیه
۳۶	۶۴۸۷	۳۷۷۰	۱۱	۹	۰	۲۰	صباشهر
۸۴	۵۸۳۵۵	۶۷۹۸۶	۳۹	۱۵	۶	۶۰	صفادشت
۴۸	۸۸۴۹	۱۲۰۸۶	۱۷	۳	۲	۲۲	فردوسیة
۶	۱۱۱۹	۵۲۲	۳	۰	۰	۳	فرون اباد
۳۸	۱۰۷۹۱	۱۹۰۰۸	۱۶	۴	۶	۲۶	فشم
۹۴	۱۷۳۹۲	۸۹۶۷	۲۶	۱۴	۴	۴۴	فیروزکوه
۱۳۶۹	۲۳۴۱۹۶	۱۱۰۵۳۵	۲۲۴	۱	۲۶	۲۵۱	قدس
۳۴۴	۵۷۶۸۲	۳۰۶۵۸	۱۰۵	۱۲	۳	۱۲۰	قرچک
۱۸۶	۹۱۰۲۵	۲۰۲۴۲۱	۴۵	۱۳	۱۲	۷۰	کهریزک
۴۱	۸۰۹۲	۲۴۸۴۵	۱۰	۲۱	۴	۳۵	کیلان
۳۱۹	۷۸۴۵۸	۳۶۹۸۰	۹۳	۱۱	۸	۱۱۲	گلستان
۵۸	۱۳۹۰۳	۲۵۱۵۷	۲۹	۲	۰	۳۱	لواسان
۱۹۲	۳۷۲۱۹	۶۶۰۸۷	۳۰	۱۲	۲	۴۴	ملارد
۳۱۸	۴۴۳۹۳	۲۰۲۴۴	۱۵۱	۸	۱	۱۶۰	نسیم شهر
۷۰	۱۱۴۴۶	۶۸۶۰	۲۵	۲۲	۰	۴۷	نصیرشهر
۵۳	۹۲۰۰	۱۴۶۹۴	۱۹	۸	۱	۲۸	وحیدیه
۲۴۲	۲۴۶۲۱	۱۱۳۸۰	۴۹	۵	۲	۵۶	ورامین

۲۴- پروانه‌های احداث ساختمان برحسب تعداد طبقات، مساحت زمین، زیربنا و تعداد واحد مسکونی پیش‌بینی شده در آن‌ها در نقاط شهری استان چهارمحال و بختیاری: نیمه‌ی اول ۱۳۹۶

تعداد واحد مسکونی	مساحت زیربنا (مترمربع)	مساحت زمین (مترمربع)	تعداد پروانه احداث ساختمان بر حسب طبقه				شهر
			جمع	۱ طبقه	۲ طبقه	۳ طبقه و بیش‌تر	
۱۶۱۴	۳۹۱۰۷۲	۴۳۰۷۸۵	۲۸۰	۴۳۲	۲۳۰	۹۴۲	استان.....
۲۶	۳۵۵۳	۴۰۲۲	۱	۱۰	۵	۱۶	آلونی.....
۳۴	۵۶۵۶	۷۴۶۹	۲	۱۲	۸	۲۲	اردل.....
۴۳	۵۵۶۵	۴۸۳۹	۵	۱۵	۷	۲۷	باباحیدر.....
۲	۱۹۹	۱۹۲	۰	۱	۰	۱	بازفت.....
۱۹۳	۳۳۳۱۳	۲۲۷۲۹	۲۸	۷۱	۲۷	۱۲۶	بروجن.....
۳۰	۵۶۳۰	۸۰۲۹	۱	۱۳	۲۴	۳۸	بداجی.....
۱۴	۶۴۶۱	۸۴۷۲	۳	۴	۷	۱۴	بن.....
۵	۶۸۸	۴۷۹۷	۰	۳	۱	۴	پردنجان.....
۳۲	۴۲۹۴	۶۲۵۸	۲	۹	۹	۲۰	جونقان.....
۲۱	۲۹۱۹	۴۸۸۷	۲	۵	۸	۱۵	چلگرد.....
۱۴	۲۰۴۷	۱۶۱۲	۱	۵	۱	۷	چلیچه.....
۷	۱۰۴۹	۱۵۶۹	۰	۲	۳	۵	دستنا.....
۶	۱۱۹۸	۱۹۳۸	۰	۲	۴	۶	دشتک.....
۵۲	۷۳۷۳	۴۹۱۹	۸	۱۷	۱	۲۶	سامان.....
۵	۶۳۹	۱۶۰۲	۱	۱	۱	۳	سرخون.....
۰	۰	۰	۰	۰	۰	۰	سردشت.....
۱۳	۱۶۴۸	۲۲۴۱	۱	۴	۳	۸	سفیددشت.....
۲۵	۳۱۶۹	۴۰۱۷	۰	۱۳	۰	۱۳	سودجان.....
۱۲	۱۳۶۶	۱۸۰۵	۰	۳	۶	۹	سورشجان.....
۱۶	۱۹۵۹	۲۷۸۵	۰	۵	۹	۱۴	شلمزار.....
۴۵۸	۸۶۸۵۶	۴۳۰۲۰	۱۷۰	۱۹	۸	۱۹۷	شهرکرد.....
۰	۰	۰	۰	۰	۰	۰	صمصامی.....
۵	۵۹۸	۱۰۱۰	۰	۰	۵	۵	طاقانک.....
۱۱۶	۱۶۹۸۶	۱۲۴۰۰	۲۰	۳۱	۱۲	۶۳	فارسان.....

۲۴- پروانه‌های احداث ساختمان برحسب تعداد طبقات، مساحت زمین، زیربنا و تعداد واحد مسکونی پیش‌بینی شده در آن‌ها در نقاط شهری استان چهارمحال و بختیاری: نیمه‌ی اول ۱۳۹۶ (دنباله)

تعداد واحد مسکونی	مساحت زیربنا (مترمربع)	مساحت زمین (مترمربع)	تعداد پروانه احداث ساختمان بر حسب طبقه				شهر
			جمع	۱ طبقه	۲ طبقه	۳ طبقه و بیش‌تر	
۶۲	۸۱۱۹	۸۰۸۲	۳۷	۱۱	۲۰	۶	فرادبند
۷۹	۱۰۸۴۹	۸۹۹۴	۴۹	۱۰	۳۳	۶	فرخ شهر
۳۸	۵۵۵۹	۱۹۸۸۸	۲۰	۳	۱۲	۵	کیان
۱	۱۰۲	۱۷۰	۱	۱	۰	۰	کاج
۱۶	۲۵۱۷	۲۰۲۱	۱۰	۲	۵	۳	گندمان
۴۲	۴۶۰۷	۶۴۲۱	۲۶	۹	۱۷	۰	گهرو
۱۰	۱۳۵۰	۵۷۱۱	۶	۱	۵	۰	گوجان
۸۲	۱۴۱۶۶	۱۴۵۵۵	۵۱	۷	۳۸	۶	لردگان
۴۴	۶۳۷۸	۶۰۲۶	۲۹	۷	۱۸	۴	مال خلیفه
۰	۰	۰	۰	۰	۰	۰	منج
۵	۱۰۶۴	۱۷۰۸	۵	۲	۳	۰	ناغان
۱۳	۱۶۸۸	۲۳۲۷	۱۰	۷	۳	۰	نافج
۳۳	۱۳۳۵۹۷	۱۹۶۱۳۸	۲۴	۱۲	۱۱	۱	نقنه
۴	۴۶۶	۳۱۳	۲	۰	۱	۱	هارونی
۴۳	۵۸۹۶	۵۶۵۵	۲۴	۶	۱۵	۳	هفشجان
۱۳	۱۵۴۸	۲۱۶۴	۹	۳	۶	۰	وردنجان

مرکز آمار ایران

۲۶- پروانه‌های احداث ساختمان برحسب تعداد طبقات، مساحت زمین، زیربنا و تعداد واحد مسکونی پیش‌بینی شده در آن‌ها در نقاط شهری استان خراسان رضوی: نیمه‌ی اول ۱۳۹۶

تعداد واحد مسکونی	مساحت زیربنا (مترمربع)	مساحت زمین (مترمربع)	تعداد پروانه احداث ساختمان بر حسب طبقه				شهر
			۳ طبقه و بیش‌تر	۲ طبقه	۱ طبقه	جمع	
۱۰۲۰۲	۲۰۰۲۳۹۲	۱۴۳۴۰۱۷	۱۹۵۲	۷۶۴	۱۰۵۶	۳۷۷۲	استان
۴	۴۶۱	۷۴۸	۰	۲	۲	۴	احمدآبادصورت
۳	۴۶۴	۹۰۲	۰	۱	۴	۵	انابد
۰	۰	۰	۰	۰	۰	۰	باجگیران
۵۱	۶۴۰۳	۶۸۲۹	۲	۲۵	۴	۳۱	باخرز
۱۳	۱۱۶۶	۱۶۱۱	۲	۳	۲	۷	بار
۰	۰	۰	۰	۰	۰	۰	بایک
۳۲	۵۳۱۰	۵۰۶۱	۲	۱۷	۷	۲۶	بجستان
۲۴	۷۰۶۲	۱۳۲۹۷	۳	۹	۳۴	۴۶	بردسکن
۸	۱۴۴۰	۵۷۰۵	۰	۰	۹	۹	بیدخت
۷۱	۹۴۸۶	۱۱۲۱۴	۱۰	۱۳	۲۲	۴۵	تایباد
۱۳۲	۲۲۰۶۸	۲۲۲۱۹	۲۱	۲۷	۳۸	۸۶	تربت جام
۲۵۶	۵۲۳۸۶	۲۵۶۲۰	۵۵	۳۴	۲۵	۱۱۴	تربت حیدریه
۵۷	۹۹۶۳	۹۷۶۱	۱۰	۱۸	۹	۳۷	جغتای
۲۲	۲۷۳۹	۴۷۴۷	۲	۴	۱۸	۲۴	جنگل
۰	۰	۰	۰	۰	۰	۰	چاپشلو
۱۳	۱۳۱۸	۲۷۷۰	۰	۳	۷	۱۰	چکنه
۹۴	۱۳۳۹۵	۱۴۸۰۴	۹	۲۲	۳۳	۶۴	چناران
۴۱	۵۳۳۹	۸۲۶۷	۰	۱۳	۲۴	۳۷	خرو
۲۲	۲۹۱۶	۵۱۴۹	۰	۲	۲۰	۲۲	خلیل آباد
۹۰	۱۵۹۸۸	۱۸۱۹۰	۹	۵۰	۴۰	۹۹	خواف
۲	۴۴۴	۸۱۴	۰	۱	۴	۵	داورزن
۶۱	۸۲۱۸	۹۹۷۱	۱۱	۹	۲۲	۴۲	درگز
۲۴	۳۳۹۶	۱۸۷۸۱	۷	۶	۴	۱۷	درود
۴۶	۶۲۳۷	۶۵۲۹	۴	۱۶	۱۸	۳۸	دولت آباد

۲۶- پروانه‌های احداث ساختمان برحسب تعداد طبقات، مساحت زمین، زیربنا و تعداد واحد مسکونی پیش‌بینی شده در آن‌ها در نقاط شهری استان خراسان رضوی: نیمه‌ی اول ۱۳۹۶ (دنباله)

تعداد واحد مسکونی	مساحت زیربنا (مترمربع)	مساحت زمین (مترمربع)	تعداد پروانه احداث ساختمان بر حسب طبقه				شهر
			جمع	۱ طبقه	۲ طبقه	۳ طبقه و بیش‌تر	
۲	۳۱۵	۷۲۵	۰	۱	۱	۲	رباط سنگ
۲۸	۴۸۱۵	۷۴۲۲	۰	۸	۱۵	۲۳	رشتخوار
۷	۲۲۸۹	۳۴۶۳	۱	۲	۳	۶	رضویه
۴	۵۶۶	۱۸۷۷	۰	۰	۵	۵	روداب
۸	۳۴۳۶	۱۹۴۰	۴	۳	۰	۷	ریوش
۱۴۸	۲۸۹۰۵	۳۰۸۸۵	۴۸	۳۱	۲۴	۱۰۳	سبزوار
۳۷	۵۵۰۳	۳۹۴۱	۷	۷	۱۰	۲۴	سرخس
۹	۱۰۰۴	۲۲۵۱	۰	۰	۱۴	۱۴	سفیدسنگ
۴۱	۴۳۳۳	۵۶۶۳	۲	۱۵	۱۲	۲۹	سلامی
۱۹	۱۳۸۲	۲۴۸۵	۰	۷	۸	۱۵	سلطان آباد
۵۰	۵۰۶۸	۷۰۵۲	۱	۲۰	۱۱	۳۲	سنگان
۹	۱۲۰۵	۲۴۰۲	۰	۱	۸	۹	شادمهر
۱۱۵	۲۲۶۲۹	۷۳۷۰۲	۵۴	۷	۳۱	۹۲	شاندیز
۷	۶۴۸	۱۲۲۵	۰	۲	۳	۵	ششتمد
۳	۶۳۴	۷۹۱	۰	۲	۲	۴	شهرآباد
۱۷	۱۶۷۷	۳۴۱۱	۰	۶	۶	۱۲	شهرزو
۲۱	۲۸۶۰	۳۴۴۰	۰	۶	۱۲	۱۸	صالح آباد
۸۵	۱۳۶۷۷	۲۹۲۱۵	۲۹	۰	۱	۳۰	طرقبه
۲	۳۲۸	۴۳۲	۰	۱	۱	۲	عشق آباد
۴۶	۴۴۹۸	۱۰۵۴۰	۱	۸	۳۷	۴۶	فرهادگرد
۹۷	۱۵۲۲۸	۲۰۴۲۹	۱۷	۳۴	۳۶	۸۷	فریمان
۱۴	۱۸۲۹	۴۱۰۶	۰	۳	۱۱	۱۴	فیروزه
۲۷	۴۰۱۴	۴۹۴۵	۲	۳	۱۸	۲۳	فیض آباد
۳۲	۴۵۷۱	۸۸۴۷	۱	۷	۱۷	۲۵	قاسم آباد
۳۲	۱۱۲۰۲	۸۸۳۶۴	۲	۱۴	۸	۲۴	قدمگاه

۲۶- پروانه‌های احداث ساختمان برحسب تعداد طبقات، مساحت زمین، زیربنا و تعداد واحد مسکونی پیش‌بینی شده در آن‌ها در نقاط شهری استان خراسان رضوی: نیمه‌ی اول ۱۳۹۶ (دنباله)

تعداد واحد مسکونی	مساحت زیربنا (مترمربع)	مساحت زمین (مترمربع)	تعداد پروانه احداث ساختمان بر حسب طبقه				شهر
			۳ طبقه و بیش‌تر	۲ طبقه	۱ طبقه	جمع	
۱۵	۱۹۹۰	۲۹۲۴	۱	۴	۶	۱۱	قلندراباد
۲۳۳	۳۷۵۵۸	۲۷۴۶۷	۲۵	۵۸	۴۳	۱۲۶	قوچان
۷	۶۰۴	۵۸۹	۰	۳	۱	۴	کاخک
۱۹	۱۸۴۰	۳۶۱۷	۰	۴	۱۳	۱۷	کاریز
۱۵۷	۲۵۲۸۸	۳۶۰۵۵	۲۱	۴۵	۸۴	۱۵۰	کاشمر
۱۲	۲۱۷۵	۴۶۷۷	۰	۴	۱۰	۱۴	کدکن
۲۹	۲۵۸۹	۳۰۸۰	۱	۱۲	۶	۱۹	کلات
۱۴	۹۳۹	۳۳۳۶	۰	۱	۱۶	۱۷	کندر
۱۹۲	۳۸۲۶۷	۱۳۸۶۱۴	۱۴	۲۶	۲۷	۶۷	گلبهار
۱۰	۱۳۹۳	۲۶۱۶	۳	۲	۲	۷	گلمکان
۱۸۳	۲۵۸۲۸	۴۴۳۹۷	۲۳	۳۵	۳۶	۹۴	گناباد
۳	۲۴۴۰	۸۵۶۳۳	۰	۰	۵	۵	لطف آباد
۱	۶۰	۲۳۰	۰	۰	۱	۱	مزدآوند
۶۹۶۶	۱۴۶۲۶۵۴	۵۰۹۹۸۷	۱۴۷۲	۴۶	۶۳	۱۵۸۱	مشهد
۱۱	۱۲۹۱	۳۴۳۵	۰	۱	۱۰	۱۱	مشهدریزه
۱۳	۱۸۲۰	۳۱۸۳	۱	۱	۹	۱۱	ملک آباد
۱۸	۳۲۵۳	۴۴۲۷	۲	۲	۱۲	۱۶	نشتیفان
۷	۸۴۳	۱۶۶۲	۰	۱	۶	۷	نصرآباد
۲۳	۳۲۴۱	۷۵۱۷	۱	۷	۱۸	۲۶	نقاب
۵	۳۰۸	۱۱۳۴	۰	۰	۵	۵	نوخندان
۳۳۸	۶۷۵۰۰	۳۳۱۷۸	۷۲	۴۷	۲۵	۱۴۴	نیشابور
۶	۵۳۰	۱۱۶۰	۰	۰	۶	۶	نیل شهر
۰	۱۳۰	۲۲۰	۰	۱	۰	۱	همت آباد
۱۴	۱۰۳۶	۲۴۰۷	۰	۱	۱۲	۱۳	یونسی

۲۷- پروانه‌های احداث ساختمان برحسب تعداد طبقات، مساحت زمین، زیربنا و تعداد واحد مسکونی پیش‌بینی شده در آن‌ها در نقاط شهری استان خراسان شمالی: نیمه‌ی اول ۱۳۹۶

تعداد واحد مسکونی	مساحت زیربنا (مترمربع)	مساحت زمین (مترمربع)	تعداد پروانه احداث ساختمان بر حسب طبقه				شهر
			جمع	۱ طبقه	۲ طبقه	۳ طبقه و بیش‌تر	
۱۹۶۳	۳۵۰۷۰۰	۲۵۴۳۱۶	۴۳۸	۳۵۲	۳۲۰	۱۱۱۰	استان
۱۰۹	۱۶۳۰۳	۱۶۱۶۶	۱۴	۳۴	۴۵	۹۳	آشخانه
۹	۸۴۸	۲۱۳۸	۰	۴	۴	۸	آوا
۱۹۷	۳۴۶۸۳	۲۶۶۱۰	۵۶	۴۳	۴۶	۱۴۵	اسفراین
۵۱	۵۳۸۵	۱۰۰۷۲	۱	۱۲	۳۰	۴۳	ایور
۹۶۱	۱۸۸۰۰۴	۸۷۲۶۵	۲۷۵	۱۰۶	۴۷	۴۲۸	بجنورد
۱۱	۶۶۲	۲۴۱۲	۰	۶	۵	۱۱	پیش قلعه
۱۰	۹۰۸	۲۶۹۸	۰	۴	۶	۱۰	تیتکانلو
۶	۹۹۷	۱۸۶۷	۰	۰	۶	۶	جاجرم
۹	۷۹۲	۱۶۸۰	۱	۰	۷	۸	چناران شهر
۱	۱۱۷	۶۹	۰	۱	۱	۲	حصار گرمخان
۱۰	۱۳۳۱	۲۵۷۱	۰	۳	۸	۱۱	درق
۱۲	۶۲۶۰	۶۷۹۲	۰	۳	۱۰	۱۳	راز
۹	۱۱۱۵	۱۶۹۱	۰	۴	۶	۱۰	زیارت
۱۲	۵۳۱۲	۲۳۶۹۹	۰	۱	۱۳	۱۴	سنخواست
۲۴	۳۹۰۸	۷۲۷۷	۱	۱۱	۱۱	۲۳	شوقان
۴۷۸	۷۵۰۵۲	۴۷۶۴۶	۸۴	۱۰۲	۴۷	۲۳۳	شیروان
۱۱	۱۴۶۴	۳۰۵۴	۲	۴	۶	۱۲	صفی آباد
۲۶	۵۲۶۵	۴۲۴۷	۳	۹	۱۱	۲۳	فاروج
۳	۳۰۲	۲۳۸۵	۰	۱	۳	۴	قاضی
۲	۱۶۶	۴۵۰	۰	۰	۲	۲	قوشخانه
۸	۱۲۰۴	۲۰۴۷	۱	۲	۴	۷	گرمه
۴	۶۲۲	۱۴۸۰	۰	۲	۲	۴	لوجلی

۲۸- پروانه‌های احداث ساختمان برحسب تعداد طبقات، مساحت زمین، زیربنا و تعداد واحد مسکونی پیش‌بینی شده در آن‌ها در نقاط شهری استان خوزستان: نیمه‌ی اول ۱۳۹۶

تعداد واحد مسکونی	مساحت زیربنا (مترمربع)	مساحت زمین (مترمربع)	تعداد پروانه احداث ساختمان بر حسب طبقه				شهر
			جمع	۱ طبقه	۲ طبقه	۳ طبقه و بیش‌تر	
۱۳۹۵	۱۳۳۹۱۹۴	۱۱۱۱۹۵۵	۱۲۹	۱۱۵۳	۱۶۵۶	۳۶۳۸	استان.....
۵۷۷	۱۰۴۹۱۵	۵۴۰۲۶	۶۲	۱۲۰	۷۶	۲۵۸	آبادان.....
۸	۱۳۷۸	۱۴۹۱	۴	۰	۲	۶	آبژدان.....
۹	۱۳۵۱	۲۱۱۸	۰	۳	۶	۹	آزادی.....
۳	۴۰۳	۷۲۳	۰	۰	۴	۴	آغاچاری.....
۱۲	۱۳۸۰	۲۲۴۸	۰	۱	۱۱	۱۲	ابوحمیظه.....
۱۷	۱۸۹۷	۲۷۹۴	۰	۳	۱۲	۱۵	اروندکنار.....
۱۵	۲۹۸۷	۸۵۴۸	۰	۰	۱۸	۱۸	الهایی.....
۶	۱۴۵۵	۲۱۷۶	۰	۲	۱۰	۱۲	الوان.....
۱۳۶	۱۷۸۸۰	۱۸۰۱۲	۴۳	۳۲	۶	۸۱	امیدیه.....
۲۲۴	۳۱۵۶۶	۲۷۶۷۸	۲۰	۳۵	۱۰۷	۱۶۲	اندیمشک.....
۳۷۴۷	۵۷۸۷۹۸	۲۱۸۱۳۵	۳۷۲	۳۱۸	۱۱۲	۸۰۲	اهواز.....
۴۹۸	۶۷۱۹۷	۶۱۱۳۳	۵۱	۸۲	۱۹۳	۳۲۶	ایذه.....
۲۵	۱۲۹۴۵	۱۲۵۳۴	۵	۴	۱۶	۲۵	باغ ملک.....
۱۷	۲۳۴۱	۳۵۱۷	۰	۱	۱۷	۱۸	بستان.....
۲۰۳	۲۵۸۴۴	۱۶۲۵۹	۳۴	۲۷	۹	۷۰	بندرامام خمینی.....
۱۷۷	۳۶۹۵۶	۲۳۲۷۵	۳۸	۲۰	۲۱	۷۹	بندرماهشهر.....
۲۹۲	۴۱۰۸۴	۴۷۰۱۰	۱۹	۵۹	۱۶۷	۲۴۵	بهبهان.....
۰	۰	۰	۰	۰	۰	۰	بیدروبه.....
۹	۱۱۴۷	۲۱۴۵	۰	۱	۷	۸	ترکالکی.....
۲۶	۳۵۴۳	۸۷۹۶	۰	۴	۲۸	۳۲	تشان.....
۴	۵۲۱	۷۴۶	۰	۲	۲	۴	جایزان.....
۱۷	۲۴۶۳	۳۷۱۸	۱	۲	۱۱	۱۴	جنت مکان.....
۵	۷۳۵	۱۱۵۴	۰	۲	۳	۵	چغامیش.....
۰	۰	۰	۰	۰	۰	۰	چم گلک.....

۲۸- پروانه‌های احداث ساختمان برحسب تعداد طبقات، مساحت زمین، زیربنا و تعداد واحد مسکونی پیش‌بینی شده در آن‌ها در نقاط شهری استان خوزستان: نیمه‌ی اول ۱۳۹۶ (دنباله)

تعداد واحد مسکونی	مساحت زیربنا (مترمربع)	مساحت زمین (مترمربع)	تعداد پروانه احداث ساختمان بر حسب طبقه				شهر
			۳ طبقه و بیش‌تر	۲ طبقه	۱ طبقه	جمع	
۰	۰	۰	۰	۰	۰	۰	چمران
۳	۸۰۳	۱۵۷۹	۰	۰	۳	۳	چوئیده
۵	۸۹۸	۱۲۳۳	۰	۰	۵	۵	حر
۱	۹۸	۱۵۳	۰	۰	۱	۱	حسینیه
۱۱	۱۹۹۸	۳۷۶۹	۰	۱	۱۲	۱۳	حمزه
۴۸	۶۸۱۹	۹۰۶۷	۰	۱۱	۲۶	۳۷	حمیدیه
۳۰۱	۷۶۸۸۴	۳۰۳۵۳۶	۲۱	۴۵	۱۲۳	۱۸۹	خرمشهر
۹	۱۰۰۹	۱۴۷۸	۰	۲	۴	۶	خنافره
۰	۰	۰	۰	۰	۰	۰	دارخوین
۴۶۲	۸۲۸۵۳	۹۴۵۶۰	۶۲	۶۷	۹۷	۲۲۶	دزفول
۱۰	۲۴۵۶	۵۰۳۵	۰	۷	۷	۱۴	دهدز
۳۳	۴۰۲۱	۸۴۲۰	۳	۱۰	۱۵	۲۸	رامشیر
۲۲۱	۳۲۲۵۶	۳۱۸۰۵	۶	۵۲	۹۶	۱۵۴	رامهرمز
۰	۰	۰	۰	۰	۰	۰	رفیع
۲	۲۶۷	۸۷۹	۰	۱	۱	۲	زهره
۱	۵۲۴	۶۳۵	۰	۲	۰	۲	سالند
۵	۶۴۰	۱۶۶۱	۰	۱	۴	۵	سرداران
۸	۱۳۲۸	۱۷۶۴	۱	۱	۶	۸	سردشت
۲	۱۸۰	۳۲۱	۰	۰	۲	۲	سماله
۷۰	۱۱۲۰۶	۱۳۳۸۶	۵	۳۰	۲۷	۶۲	سوسنگرد
۱۱	۱۹۲۸	۷۳۳	۱	۲	۱	۴	سیاه منصور
۱۰	۱۳۸۳	۱۶۶۶	۰	۳	۶	۹	شادگان
۲	۳۱۶	۴۹۸	۰	۰	۲	۲	شاوور
۱۷	۳۰۲۱	۵۰۷۷	۰	۱	۱۶	۱۷	شرافت
۲۸	۴۵۹۱	۴۲۳۸	۱	۱۵	۱۴	۳۰	شمس آباد

۲۸- پروانه‌های احداث ساختمان برحسب تعداد طبقات، مساحت زمین، زیربنا و تعداد واحد مسکونی پیش‌بینی شده در آن‌ها در نقاط شهری استان خوزستان: نیمه‌ی اول ۱۳۹۶ (دنباله)

تعداد واحد مسکونی	مساحت زیربنا (مترمربع)	مساحت زمین (مترمربع)	تعداد پروانه احداث ساختمان بر حسب طبقه				شهر
			۳ طبقه و بیش‌تر	۲ طبقه	۱ طبقه	جمع	
۳	۳۱۲۹	۳۰۷۵	۰	۶	۱	۷	شهر امام
۳۸	۵۴۸۵	۹۲۲۲	۸	۷	۷	۲۲	شوش
۱۸۵	۴۲۶۰۵	۴۰۰۷۴	۴۴	۱۸	۱۵	۷۷	شوشتر
۶۹	۸۱۰۷	۹۹۲۰	۰	۲۳	۲۱	۴۴	شیبان
۱۱	۱۴۷۲	۳۸۶۷	۰	۱	۱۰	۱۱	صالح شهر
۸	۱۰۰۲	۱۴۱۶	۱	۱	۵	۷	صفی آباد
۳۵	۳۹۶۸	۶۵۳۳	۶	۲۱	۹	۳۶	صیدون
۷	۱۰۲۹	۲۱۱۱	۰	۰	۷	۷	فتح المبین
۵۸	۸۶۱۵	۱۱۳۷۸	۲	۶	۴۵	۵۳	قلعه تل
۱	۲۱۷	۳۰۷	۰	۱	۱	۲	قلعه خواجه
۰	۰	۰	۰	۰	۰	۰	کوت سیدنعم
۱۸۰	۲۳۸۱۳	۲۵۸۵۴	۲	۲۳	۳۵	۶۰	کوت عبدالله
۲۸	۴۰۳۲	۵۴۲۹	۱	۱۱	۱۲	۲۴	گتوند
۰	۰	۰	۰	۰	۰	۰	گلگیر
۴	۵۱۷	۱۳۰۸	۰	۰	۴	۴	گوریه
۵۲	۵۸۱۲	۷۷۷۱	۰	۱۵	۲۶	۴۱	لالی
۹۳	۱۲۹۰۲	۵۸۰۰	۱۰	۸	۱۲	۳۰	مسجد سلیمان
۴	۵۹۴	۱۰۸۶	۰	۰	۴	۴	مشراکه
۰	۰	۰	۰	۰	۰	۰	مقاومت
۷۶	۱۰۳۲۹	۱۴۷۸۳	۱	۱۸	۴۳	۶۲	ملاثانی
۱۴	۱۲۴۰	۱۵۷۶	۰	۱	۹	۱۰	منصوریه
۱۷	۱۹۸۷	۲۵۴۹	۱	۲	۱۱	۱۴	میانرود
۱۷	۲۳۷۹	۴۰۹۹	۰	۳	۱۱	۱۴	میداود
۱۹	۳۶۸۸	۵۲۷۱	۰	۲	۱۷	۱۹	مینوشهر
۱۸	۲۰۴۶	۲۷۳۲	۰	۴	۱۱	۱۵	هفتگل
۳۳	۴۱۴۶	۵۵۳۷	۴	۷	۶	۱۷	هندیجان
۲۵	۳۷۵۰	۴۹۹۳	۰	۲	۲۳	۲۵	هویزه
۱۳	۲۰۶۵	۲۵۳۵	۰	۴	۵	۹	ویس

۲۹- پروانه‌های احداث ساختمان برحسب تعداد طبقات، مساحت زمین، زیربنا و تعداد واحد مسکونی پیش‌بینی شده در آن‌ها در نقاط شهری استان زنجان: نیمه‌ی اول ۱۳۹۶

تعداد واحد مسکونی	مساحت زیربنا (مترمربع)	مساحت زمین (مترمربع)	تعداد پروانه احداث ساختمان بر حسب طبقه				شهر
			جمع	۱ طبقه	۲ طبقه	۳ طبقه و بیش‌تر	
۲۳۵۸	۴۴۷۹۹۹	۲۸۸۲۲۱	۶۴۰	۳۹۳	۲۷۷	۱۳۱۰	استان.....
۳۷	۶۴۸۰	۸۹۶۸	۶	۱۳	۷	۲۶	آب بر.....
۳۷۹	۵۸۹۲۳	۵۱۶۵۰	۹۲	۷۲	۵۱	۲۱۵	ابهر.....
۲	۱۸۵	۶۰۵	۰	۰	۲	۲	ارمغانخانه.....
۳	۵۱۱	۶۰۴	۰	۲	۱	۳	چورزق.....
۵	۳۸۹۵	۲۴۶۸	۱	۲	۴	۷	حلب.....
۱۵۸	۲۳۲۲۵	۲۶۱۷۸	۲۸	۴۰	۳۹	۱۰۷	خرمدره.....
۳۵	۴۳۴۹	۵۲۷۳	۲	۱۱	۱۳	۲۶	دندی.....
۱۲	۲۱۲۷	۲۲۳۷	۱	۵	۳	۹	زرین آباد.....
۹	۱۲۴۲	۱۵۸۶	۱	۳	۳	۷	زرین رود.....
۱۳۰۱	۲۸۳۹۷۰	۱۲۴۴۵۲	۴۵۷	۱۲۶	۲۰	۶۰۳	زنجان.....
۵۳	۸۵۷۸	۱۳۶۲۲	۱	۱۶	۴۳	۶۰	سجاس.....
۲۵	۴۹۳۶	۴۸۸۰	۱	۸	۱۳	۲۲	سلطانیه.....
۱۱	۱۱۵۰	۲۱۷۹	۰	۵	۳	۸	سهرورد.....
۷۲	۱۲۱۷۱	۷۰۴۳	۷	۱۰	۶	۲۳	صایین قلعه.....
۱۵۹	۲۴۰۴۵	۲۱۴۷۲	۲۶	۴۳	۴۳	۱۱۲	قیدار.....
۳۲	۳۸۴۳	۴۶۱۴	۵	۲۳	۰	۲۸	کرسف.....
۱۰	۱۷۱۹	۲۰۳۱	۱	۱	۷	۹	گرماب.....
۲۳	۲۸۱۸	۳۷۴۱	۱	۸	۱۲	۲۱	ماه نشان.....
۸	۹۷۰	۲۳۷۸	۰	۳	۵	۸	نوربهار.....
۰	۰	۰	۰	۰	۰	۰	نیک پی.....
۲۴	۲۸۷۲	۲۲۴۰	۱۰	۲	۲	۱۴	هیدج.....

۳۰- پروانه‌های احداث ساختمان برحسب تعداد طبقات، مساحت زمین، زیربنا و تعداد واحد مسکونی پیش‌بینی شده در آن‌ها در نقاط شهری استان سمنان: نیمه‌ی اول ۱۳۹۶

تعداد واحد مسکونی	مساحت زیربنا (مترمربع)	مساحت زمین (مترمربع)	تعداد پروانه احداث ساختمان بر حسب طبقه				شهر
			جمع	۱ طبقه	۲ طبقه	۳ طبقه و بیش‌تر	
۱۷۲۶	۲۷۷۲۸۸	۲۶۱۳۹۸	۳۰۳	۱۱۰	۱۸۳	۶۶۵	استان
۴	۸۳۸	۷۲۲	۱	۱	۱	۳	آرادان
۱۰	۱۳۶۶	۱۴۸۴	۲	۲	۵	۹	امیریه
۰	۰	۰	۰	۰	۰	۰	ایوانکی
۶	۸۴۴	۸۱۵۸	۰	۲	۵	۷	بسطام
۷	۸۷۱	۱۳۳۶	۰	۰	۸	۸	بیارجمند
۱۸۱	۴۴۷۰۶	۱۰۹۵۰۳	۴۰	۳۸	۲۴	۱۰۲	دامغان
۱۶	۲۴۰۵	۲۳۰۷	۲	۷	۱	۱۰	درجزین
۲۱	۳۰۰۴	۸۱۱۴	۱	۱	۱۸	۲۰	دیباچ
۱۳	۱۷۶۲	۱۹۹۵	۰	۵	۷	۱۲	رودیان
۰	۵۱۵	۷۹۳	۱	۱	۰	۲	سرخه
۴۷۱	۱۰۱۹۳۰	۳۶۵۹۵	۱۲۰	۲۰	۱۲	۱۵۲	سمنان
۶۹۰	۶۴۶۵۶	۳۷۵۲۰	۹۴	۴۷	۲۲	۱۶۳	شاهرود
۷۴	۱۱۲۵۵	۱۱۹۲۷	۱۳	۱۱	۳	۲۷	شهمیرزاد
۱۲	۱۷۹۶	۱۱۳۰	۲	۰	۴	۶	کلاته خیج
۹	۷۶۹	۱۶۵۹	۰	۳	۵	۸	کلاته
۰	۰	۰	۰	۰	۰	۰	کهن آباد
۱۱۳	۱۹۲۸۱	۱۹۱۸۳	۹	۲۱	۵۶	۸۶	گرمسار
۱۰	۱۱۹۶	۸۵۷	۱	۴	۰	۵	مجن
۸۴	۱۷۰۳۲	۱۴۱۹۶	۱۴	۱۷	۹	۴۰	مهدی شهر
۵	۳۰۶۲	۳۹۱۹	۳	۰	۲	۵	میامی

مرکز آمار ایران

۳۱- پروانه‌های احداث ساختمان برحسب تعداد طبقات، مساحت زمین، زیربنا و تعداد واحد مسکونی پیش‌بینی شده در آن‌ها در نقاط شهری استان سیستان و بلوچستان: نیمه‌ی اول ۱۳۹۶

تعداد واحد مسکونی	مساحت زیربنا (مترمربع)	مساحت زمین (مترمربع)	تعداد پروانه احداث ساختمان بر حسب طبقه				شهر
			۳ طبقه و بیش‌تر	۲ طبقه	۱ طبقه	جمع	
۲۳۸۱	۵۶۹۶۷۳	۵۲۰۳۸۵	۳۸۳	۲۶۱	۶۳۹	۱۲۸۳	استان
۵	۸۱۱	۱۹۲۷	۰	۰	۵	۵	ادیمی
۱۲	۱۲۰۵	۴۳۵۰	۰	۱	۱۱	۱۲	اسپکه
۱۳۸	۲۷۶۳۴	۲۷۹۰۴	۱۴	۲۷	۵۱	۹۲	ایران‌شهر
۱۳	۱۰۹۰	۶۰۵۴	۰	۰	۱۳	۱۳	بزمان
۲۵	۲۱۵۲	۲۳۳۵	۱	۰	۱۰	۱۱	بمپور
۶	۳۲۴	۶۰۰	۰	۰	۶	۶	بنت
۰	۰	۰	۰	۰	۰	۰	بنجار
۰	۰	۰	۰	۰	۰	۰	پیشین
۶	۴۷۳	۱۱۰۰	۰	۰	۶	۶	جالق
۳۳۸	۵۹۹۴۲	۶۰۸۱۱	۵۵	۴۹	۲۵	۱۲۹	چابهار
۲۰	۵۲۹۶	۸۲۲۲	۱	۲	۲۱	۲۴	خاش
۰	۰	۰	۰	۰	۰	۰	دوست محمد
۳۱	۲۸۶۴	۱۵۳۰۱	۰	۳	۲۶	۲۹	راسک
۱۳۶	۲۲۲۹۸	۲۷۳۸۴	۱۹	۱۶	۷۴	۱۰۹	زابل
۱۳۹۶	۴۱۱۲۶۷	۲۹۶۴۹۵	۲۷۹	۱۳۱	۲۰۸	۶۱۸	زاهدان
۲	۳۵۴	۹۵۶	۰	۰	۳	۳	زرآباد
۱۲	۱۷۶۳	۳۲۷۳	۱	۲	۸	۱۱	زهک
۵۷	۱۰۳۳۲	۱۱۰۸۷	۵	۱۸	۱۸	۴۱	سراوان
۵	۷۶۴	۵۴۰	۲	۰	۰	۲	سرباز
۲۳	۳۹۰۹	۶۱۳۸	۱	۰	۲۱	۲۲	سوران
۰	۰	۰	۰	۰	۰	۰	سیرکان
۰	۰	۰	۰	۰	۰	۰	شهرک علی اکبر
۱۷	۲۲۶۲	۴۵۰۴	۱	۱	۱۱	۱۳	فנוچ
۵۶	۳۱۹۳	۱۱۱۷۲	۰	۱	۵۵	۵۶	قصرقند

۳۱- پروانه‌های احداث ساختمان برحسب تعداد طبقات، مساحت زمین، زیربنا و تعداد واحد مسکونی پیش‌بینی شده در آن‌ها در نقاط شهری استان سیستان و بلوچستان: نیمه‌ی اول ۱۳۹۶ (دنباله)

تعداد واحد مسکونی	مساحت زیربنا (مترمربع)	مساحت زمین (مترمربع)	تعداد پروانه احداث ساختمان بر حسب طبقه				شهر
			جمع	۱ طبقه	۲ طبقه	۳ طبقه و بیش‌تر	
۲	۲۴۲	۴۸۰	۰	۰	۲	۲	کنارک
۲	۲۷۶	۶۹۱	۰	۰	۲	۲	گشت
۲۰	۲۹۰۴	۱۶۴۶۳	۱	۳	۲۳	۲۷	گلمورتی
۱۵	۱۲۴۳	۴۵۳۰	۰	۰	۱۶	۱۶	محمدان
۰	۰	۰	۰	۰	۰	۰	محمدآباد
۳	۴۱۶	۶۰۰	۰	۰	۳	۳	محمدی
۴	۸۷۴	۱۵۶۶	۰	۱	۲	۳	مهرستان
۱۴	۲۷۳۶	۲۳۲۶	۱	۲	۱۰	۱۳	میرجاوه
۲	۱۰۰	۶۶۰	۰	۰	۲	۲	نصرت آباد
۰	۰	۰	۰	۰	۰	۰	نگور
۶	۸۸۹	۱۴۵۵	۰	۰	۶	۶	نوک آباد
۱۵	۲۰۶۰	۱۴۶۱	۲	۴	۱	۷	نیک شهر
۰	۰	۰	۰	۰	۰	۰	هیدوچ

مرکز آمار ایران

۳۲- پروانه‌های احداث ساختمان برحسب تعداد طبقات، مساحت زمین، زیربنا و تعداد واحد مسکونی پیش‌بینی شده در آن‌ها در نقاط شهری استان فارس: نیمه‌ی اول ۱۳۹۶

تعداد واحد مسکونی	مساحت زیربنا (مترمربع)	مساحت زمین (مترمربع)	تعداد پروانه احداث ساختمان بر حسب طبقه				شهر
			۳ طبقه و بیش‌تر	۲ طبقه	۱ طبقه	جمع	
۱۲۰۰	۱۶۱۷۸۶۹	۱۳۳۸۵۳۶	۱۳۳۵	۸۶۸	۱۸۵۵	۴۰۴۸	استان
۱۲۰	۲۲۷۲۶	۲۲۷۹۵	۱۹	۲۵	۳۳	۷۷	آباده
۴	۴۸۱	۸۷۵	۰	۰	۴	۴	آباده طشک
۹۹	۶۵۷۱۸	۹۶۳۲۲	۱۷	۱۵	۱۳	۴۵	اردکان
۳۷	۷۰۹۷	۱۱۶۹۶	۵	۸	۲۶	۳۹	ارسنجان
۷۲	۱۵۷۱۴	۱۴۱۸۰	۷	۱۳	۴۰	۶۰	استهبان
۵	۶۵۱	۲۵۰۷	۰	۰	۵	۵	اسیر
۱۰	۱۲۷۹	۳۱۹۵	۰	۰	۱۰	۱۰	اشکنان
۳	۵۰۶	۱۰۹۶	۰	۰	۴	۴	افزر
۸۰	۱۴۳۵۷	۱۰۲۴۷	۱۸	۱۵	۱۲	۴۵	اقلید
۱۴	۱۸۸۶	۳۴۹۹	۰	۱	۱۳	۱۴	امام شهر
۱۶	۲۴۲۴	۷۳۳۸	۰	۳	۱۲	۱۵	اهل
۵۶	۱۰۱۵۹	۱۰۶۶۳	۱۲	۶	۲۱	۳۹	اوز
۱۷	۱۸۲۰	۳۹۱۹	۰	۱	۱۷	۱۸	ایچ
۵	۸۵۵	۲۳۸۳	۰	۰	۵	۵	ایزدخواست
۳۷	۵۳۹۰	۷۰۶۱	۵	۵	۲۰	۳۰	باب انار
۰	۰	۰	۰	۰	۰	۰	بابامنیر
۱۳	۲۲۲۹	۲۹۵۸	۱	۲	۱۱	۱۴	بالاده
۲۲	۳۶۰۰	۷۳۷۵	۱	۱	۱۸	۲۰	بنارویه
۲۵	۴۰۵۵	۵۰۹۲	۰	۶	۱۲	۱۸	بهمن
۲۲	۴۱۵۶	۶۲۸۸	۳	۷	۱۱	۲۱	بوانات
۲۰	۳۰۹۰	۶۴۳۲	۰	۲	۱۷	۱۹	بیرم
۲۶	۵۰۸۲	۴۴۲۲	۳	۹	۸	۲۰	بیضا
۴۰	۵۶۷۷	۸۵۶۹	۲	۳	۲۹	۳۴	جنت شهر
۲۶۹	۵۷۱۲۵	۴۰۲۰۴	۵۸	۴۶	۵۹	۱۶۳	جهرم

۳۲- پروانه‌های احداث ساختمان برحسب تعداد طبقات، مساحت زمین، زیربنا و تعداد واحد مسکونی پیش‌بینی شده در آن‌ها در نقاط شهری استان فارس: نیمه‌ی اول ۱۳۹۶ (دنباله)

تعداد واحد مسکونی	مساحت زیربنا (مترمربع)	مساحت زمین (مترمربع)	تعداد پروانه احداث ساختمان بر حسب طبقه				شهر
			جمع	۱ طبقه	۲ طبقه	۳ طبقه و بیش‌تر	
۵۷	۸۵۵۹	۱۵۵۲۰	۶۵	۵۲	۱۳	۰	جویم
۱۲۷	۱۹۶۰۸	۳۶۰۶۵	۱۳۲	۱۲۷	۳	۲	حاجی آباد
۳	۴۴۸	۱۳۷۹	۳	۳	۰	۰	حسامی
۰	۰	۰	۰	۰	۰	۰	حسن آباد
۰	۰	۰	۰	۰	۰	۰	خانه زنیان
۵	۹۵۴	۱۰۷۸	۴	۱	۳	۰	خانیمن
۱۰	۱۵۵۴	۳۰۷۷	۹	۷	۲	۰	خاوران
۱۷	۲۴۶۸	۴۲۴۳	۱۷	۱۵	۲	۰	خرامه
۴۵	۹۱۲۶	۱۷۷۰۶	۴۳	۳۵	۷	۱	خشت
۳۳	۷۸۰۰	۹۷۲۲	۲۷	۱۵	۱۰	۲	خنج
۳۵	۱۳۵۹۴	۱۳۴۷۲	۳۰	۱۱	۱۲	۷	خور
۹	۱۵۵۳	۵۷۹۳	۹	۹	۰	۰	خوزی
۱۴	۲۷۶۸	۳۲۷۶	۱۱	۴	۵	۲	خومه زار
۸۱	۱۶۳۲۸	۱۷۱۶۰	۶۷	۲۸	۱۹	۲۰	داراب
۱۷	۳۲۵۷	۳۹۸۰	۱۷	۱۱	۵	۱	داریان
۶۶	۷۹۷۰	۲۲۷۶۳	۶۶	۶۲	۴	۰	دبیران
۴	۵۷۸	۹۴۷	۵	۵	۰	۰	دژکرد
۹	۱۲۶۸	۲۸۷۲	۹	۷	۱	۱	دهرم
۷	۸۴۰	۲۱۲۸	۸	۸	۰	۰	دوبرجی
۶	۶۶۸	۱۹۰۸	۶	۶	۰	۰	دوزه
۱	۲۱۶	۲۴۸	۱	۰	۱	۰	رامجرد
۱۲	۲۱۱۶	۵۷۹۱	۱۳	۱۲	۱	۰	رونیز
۱۱	۱۴۵۹	۲۸۸۴	۱۱	۹	۲	۰	زاهدشهر
۴۴	۶۲۵۷	۵۰۴۹	۲۳	۱۰	۹	۴	زرقان
۴	۷۵۰	۱۲۷۶	۵	۳	۲	۰	سده

۳۲- پروانه‌های احداث ساختمان برحسب تعداد طبقات، مساحت زمین، زیربنا و تعداد واحد مسکونی پیش‌بینی شده در آن‌ها در نقاط شهری استان فارس: نیمه‌ی اول ۱۳۹۶ (دنباله)

تعداد واحد مسکونی	مساحت زیربنا (مترمربع)	مساحت زمین (مترمربع)	تعداد پروانه احداث ساختمان بر حسب طبقه				شهر
			۳ طبقه و بیش‌تر	۲ طبقه	۱ طبقه	جمع	
۴۱	۹۱۹۴	۱۰۷۰۹	۹	۱۴	۱۴	۳۷	سروستان
۱۹	۲۷۰۴	۵۷۴۸	۰	۵	۱۴	۱۹	سعادت شهر
۰	۰	۰	۰	۰	۰	۰	سلطان شهر
۷	۱۰۷۷	۱۸۵۳	۰	۱	۵	۶	سورمق
۱۷	۳۲۹۳	۳۰۰۲	۴	۸	۰	۱۲	سیدان
۸	۸۹۶	۱۴۰۳	۰	۳	۴	۷	ششده
۳۵	۴۹۷۱	۱۲۸۹۷	۰	۱	۳۶	۳۷	شهریبر
۲۹۱	۵۶۰۴۹	۶۷۷۳۸	۱۰۵	۳۴	۷	۱۴۶	شهرصدرا
۴۰۹۱	۷۷۸۹۹۶	۲۶۹۰۲۰	۸۰۴	۷۲	۱۲	۸۸۸	شیراز
۷	۱۲۶۲	۲۰۳۴	۰	۰	۸	۸	صغاد
۳۴	۶۳۶۸	۱۵۴۱۸	۲	۲	۳۱	۳۵	صفاشهر
۱۰	۱۵۷۸	۲۷۳۳	۰	۳	۶	۹	علامرودشت
۱۲	۲۱۹۷	۴۴۱۰	۲	۴	۴	۱۰	عمادده
۳۰	۳۳۴۰	۱۱۰۵۲	۰	۰	۳۰	۳۰	فدامی
۵۷	۹۳۹۹	۱۷۱۸۹	۱	۸	۴۹	۵۸	فراشبند
۱۶۳	۲۷۱۶۴	۳۶۳۹۶	۱	۲۷	۱۲۲	۱۵۰	فسا
۲۵۶	۴۱۵۲۸	۳۵۹۵۲	۲۲	۶۵	۵۲	۱۳۹	فیروزآباد
۲۱	۲۸۴۰	۴۷۷۲	۲	۴	۱۳	۱۹	قادرآباد
۲۳	۴۰۵۰	۵۹۵۱	۱	۰	۲۱	۲۲	قایمیه
۲	۲۷۳	۴۵۰	۰	۰	۲	۲	قره بلاغ
۵	۸۵۴	۱۱۱۹	۰	۲	۳	۵	قطب آباد
۳۹	۴۷۴۴	۹۴۱۸	۰	۲	۳۸	۴۰	قطرویه
۵۰	۷۷۴۱	۱۰۹۶۹	۲	۱۵	۳۱	۴۸	قیر
۷۸	۱۲۱۳۳	۲۱۹۰۱	۲	۹	۶۹	۸۰	کارزین (فتح آباد)
۲۰۱	۵۰۷۹۵	۴۰۳۳۳	۷۱	۸۳	۴	۱۵۸	کازرون

۳۲- پروانه‌های احداث ساختمان برحسب تعداد طبقات، مساحت زمین، زیربنا و تعداد واحد مسکونی پیش‌بینی شده در آن‌ها در نقاط شهری استان فارس: نیمه‌ی اول ۱۳۹۶ (دنباله)

تعداد واحد مسکونی	مساحت زیربنا (مترمربع)	مساحت زمین (مترمربع)	تعداد پروانه احداث ساختمان بر حسب طبقه				شهر
			۳ طبقه و بیش‌تر	۲ طبقه	۱ طبقه	جمع	
۴	۶۳۸	۱۳۰۹	۰	۴	۰	۴	کامفیروز
۹	۱۳۵۳	۲۴۹۴	۰	۲	۷	۹	کره ای
۷	۱۱۳۶	۲۳۳۳	۰	۲	۴	۶	کنارتخته
۴۲	۷۳۶۵	۱۰۹۹۶	۴	۱۴	۲۱	۳۹	کوار
۶	۸۵۲	۱۵۲۲	۰	۱	۵	۶	کوپن
۲	۱۲۴	۶۳۱	۰	۰	۲	۲	کوهنجان
۱۰۱	۱۹۹۵۲	۲۱۳۸۹	۸	۳۶	۲۶	۷۰	گراش
۵۱	۹۴۶۶	۱۶۴۰۴	۴	۳	۳۸	۴۵	گله دار
۱۶۲	۶۵۰۰۷	۷۴۴۰۲	۱۲	۲۵	۵۹	۹۶	لار
۹۴	۱۷۰۷۶	۲۶۰۳۴	۱	۲۰	۵۸	۷۹	لامرد
۱۳	۲۴۵۸	۲۹۹۴	۰	۵	۴	۹	لپویی
۲۴	۳۸۱۴	۷۲۱۷	۰	۳	۱۹	۲۲	لطیفی
۳	۴۴۰	۸۴۸	۰	۰	۳	۳	مادر سلیمان
۱۱	۱۶۲۱	۳۲۸۴	۰	۲	۹	۱۱	مبارک آباددیز
۲۲۸	۴۸۷۴۹	۳۰۳۶۳	۵۶	۳۰	۰	۸۶	مرودشت
۰	۰	۰	۰	۰	۰	۰	مزایجان
۱۰	۱۳۰۶	۳۱۷۶	۰	۱	۹	۱۰	مشکان
۱۸	۳۱۰۶	۵۵۳۶	۱	۳	۱۳	۱۷	مصیری
۶۵	۱۴۲۱۸	۱۸۶۰۳	۲	۸	۴۹	۵۹	مهر
۶	۷۸۵	۱۶۹۴	۰	۱	۵	۶	میان شهر
۲۱	۳۷۸۲	۵۸۹۴	۱	۵	۱۴	۲۰	میمند
۶	۸۱۸	۱۳۰۳	۰	۱	۵	۶	نوبندگان
۱۲	۱۹۰۲	۷۱۲۳	۰	۰	۱۲	۱۲	نوجین
۲	۲۹۷	۶۰۰	۰	۰	۲	۲	نودان
۵۹	۱۲۱۳۰	۱۴۰۲۱	۱۳	۳۵	۶	۵۴	نورآباد
۸۲	۱۴۵۸۳	۱۷۹۷۵	۴	۳۱	۴۲	۷۷	نی ریز
۹	۱۳۴۹	۱۵۸۲	۰	۲	۵	۷	هماشهر
۲۷	۳۸۸۰	۸۸۸۹	۰	۳	۲۳	۲۶	وراوی

۳۳- پروانه‌های احداث ساختمان برحسب تعداد طبقات، مساحت زمین، زیربنا و تعداد واحد مسکونی پیش‌بینی شده در آن‌ها در نقاط شهری استان قزوین: نیمه‌ی اول ۱۳۹۶

تعداد واحد مسکونی	مساحت زیربنا (مترمربع)	مساحت زمین (مترمربع)	تعداد پروانه احداث ساختمان بر حسب طبقه				شهر
			جمع	۱ طبقه	۲ طبقه	۳ طبقه و بیش‌تر	
۲۶۰۰	۵۲۲۹۲۰	۵۱۵۰۲۱	۶۵۹	۱۲۳	۱۹۵	۹۷۷	استان.....
۱۷	۵۲۳۲۲	۷۱۸۵۳	۵	۵	۹	۱۹	آبگرم.....
۸۱	۱۵۴۷۰	۱۹۴۱۸	۱۹	۱۷	۱۱	۴۷	آبیک.....
۸	۱۱۳۵	۱۰۶۳	۰	۴	۱	۵	آوج.....
۴	۹۶۱	۱۴۲۰	۱	۲	۲	۵	ارداق.....
۵۷	۷۳۱۷	۱۲۰۸۲	۵	۱۱	۲۵	۴۱	اسفرورین.....
۳۵	۷۴۹۱	۱۳۴۵۹	۱۵	۶	۳	۲۴	اقبالیه.....
۱۹۱	۳۰۲۸۲	۱۱۷۶۱	۵۴	۲	۳	۵۹	الوند.....
۱۹۲	۲۹۳۳۳	۳۶۸۷۴	۴۷	۱۶	۲۹	۹۲	بویین زهرا.....
۱۶	۲۰۴۰	۱۰۳۰	۴	۲	۲	۸	بیدستان.....
۱۰۱	۱۹۹۰۳	۳۹۸۳۷	۳۳	۸	۲	۴۳	تاکستان.....
۰	۰	۰	۰	۰	۰	۰	خاکعلی.....
۳۰	۳۷۹۷	۳۲۵۰	۳	۱۱	۲	۱۶	خرمدشت.....
۲۹	۴۳۰۸	۴۴۶۵	۳	۵	۹	۱۷	دانسفهان.....
۷	۸۳۳	۱۰۷۰	۰	۴	۰	۴	رازمیان.....
۵	۶۵۲	۱۴۶۲	۰	۰	۵	۵	سگزآباد.....
۱۱	۱۱۷۸	۱۵۳۲	۰	۵	۴	۹	سیردان.....
۹	۱۴۵۰	۱۵۳۶	۲	۱	۲	۵	شال.....
۶	۸۳۴	۸۱۸	۱	۱	۳	۵	شریفیه.....
۱۶	۲۵۴۵	۲۶۹۳	۴	۴	۵	۱۳	ضیادآباد.....
۱۵۷۴	۳۰۵۴۲۰	۲۳۷۶۹۳	۳۹۶	۱۰	۴۴	۴۵۰	قزوین.....
۲	۳۲۱	۸۸۶	۰	۱	۱	۲	کوهین.....
۱۶۷	۳۰۰۰۷	۴۲۸۸۴	۵۰	۱	۲۸	۷۹	محمدیه.....
۱۹	۲۵۴۴	۱۴۴۳	۹	۱	۱	۱۱	محمودآبادنمونه.....
۱۵	۱۷۱۸	۴۶۶۷	۶	۴	۲	۱۲	معلم کلایه.....
۸	۱۰۵۹	۱۸۲۵	۲	۲	۲	۶	نرجه.....

۳۴- پروانه‌های احداث ساختمان برحسب تعداد طبقات، مساحت زمین، زیربنا و تعداد واحد مسکونی پیش‌بینی شده در آن‌ها در نقاط شهری استان قم: نیمه‌ی اول ۱۳۹۶

تعداد واحد مسکونی	مساحت زیربنا (مترمربع)	مساحت زمین (مترمربع)	تعداد پروانه احداث ساختمان بر حسب طبقه				شهر
			جمع	۱ طبقه	۲ طبقه	۳ طبقه و بیش‌تر	
۳۳۵۱	۶۳۷۱۹۳	۴۲۵۶۱۲	۶۰۳	۴۸۴	۲۴۶	۱۳۳۳	استان.....
۲۲	۳۰۰۹	۳۲۳۱	۱	۶	۱۰	۱۷	جعفریه.....
۲۸	۳۵۶۵	۷۴۷۹	۴	۱۰	۳	۱۷	دستجرد.....
۶	۸۷۴	۱۴۰۲	۰	۲	۴	۶	سلفچگان.....
۳۲۱۶	۶۲۰۳۷۰	۴۰۳۵۸۶	۵۹۴	۴۴۴	۱۹۸	۱۲۳۶	قم.....
۵۸	۵۸۴۴	۶۳۳۰	۰	۱۸	۲۴	۴۲	قنوات.....
۲۱	۳۵۳۱	۳۵۸۴	۴	۴	۷	۱۵	کهنک.....

مرکز آمار ایران

۳۵- پروانه‌های احداث ساختمان برحسب تعداد طبقات، مساحت زمین و زیربنا و تعداد واحد مسکونی پیش‌بینی شده در آن‌ها در نقاط شهری استان کردستان: نیمه‌ی اول ۱۳۹۶

تعداد واحد مسکونی	مساحت زیربنا (مترمربع)	مساحت زمین (مترمربع)	تعداد پروانه احداث ساختمان بر حسب طبقه				شهر
			جمع	۱ طبقه	۲ طبقه	۳ طبقه و بیش‌تر	
۲۶۱۴	۴۹۳۸۸۲	۳۲۰۹۶۰	۱۲۹۵	۱۷۳	۳۷۲	۷۵۰	استان
۱	۵۰	۱۹۶	۱	۰	۰	۰	آرمرد
۰	۰	۰	۰	۰	۰	۰	اورامان تخت
۵	۱۵۴۳	۱۳۶۷	۵	۳	۱	۱	بابارشانی
۱۷۷	۳۸۰۰۵	۱۷۶۴۸	۷۵	۹	۱۶	۵۰	بانه
۰	۵۰۶	۵۵۴	۱	۰	۱	۰	برده رشه
۳	۴۴۴	۴۳۴	۳	۲	۱	۰	بلیان آباد
۳	۳۳۹	۴۸۲	۳	۳	۰	۰	بویین سفلی
۲۹	۵۶۴۰	۴۲۴۸	۲۰	۵	۸	۷	بیجار
۰	۰	۰	۰	۰	۰	۰	پیرتاج
۱	۱۱۰	۱۱۰	۱	۱	۰	۰	توپ آغاج
۰	۰	۰	۰	۰	۰	۰	چناره
۵	۷۵۸	۱۲۰۱	۵	۳	۲	۰	دزج
۱۱	۱۵۳۶	۱۵۰۱	۷	۴	۲	۱	دلبران
۱۲۸	۲۱۲۷۶	۱۲۰۵۴	۷۵	۱۴	۲۷	۳۴	دهگلان
۳۴	۷۵۶۵	۶۶۹۱	۲۴	۰	۹	۱۵	دیواندره
۱۷	۲۴۸۲	۱۵۴۸	۱۰	۳	۴	۳	زرینه
۷	۳۳۴۸	۳۴۱۱	۷	۵	۱	۱	سروآباد
۳۸	۶۷۶۷	۴۷۳۶	۲۳	۶	۹	۸	سریش آباد
۸۹۱	۱۶۹۰۹۱	۷۸۱۲۴	۴۷۳	۴۰	۱۷۱	۲۶۲	سقز
۷۴۴	۱۳۷۶۰۰	۱۱۷۷۵۸	۲۴۵	۵	۱۳	۲۲۷	سنندج
۱۴	۲۴۴۷	۱۴۷۲	۱۰	۲	۳	۵	شویشه
۱۱	۱۴۱۵	۱۲۰۳	۹	۴	۲	۳	صاحب
۳۱۱	۶۰۵۳۹	۴۲۳۷۵	۱۷۴	۳۰	۶۷	۷۷	قروه
۸۰	۱۳۴۳۰	۸۱۴۶	۵۲	۱۸	۱۳	۲۱	کامیاران
۱۲	۱۵۶۳	۱۵۲۹	۱۰	۲	۶	۲	کانی دینار
۲	۵۰۲	۵۶۹	۳	۱	۲	۰	کانی سور
۷۴	۱۴۶۰۸	۱۱۰۶۴	۴۵	۴	۸	۳۳	مریوان
۸	۱۲۸۸	۱۱۰۵	۷	۴	۳	۰	موچش
۸	۱۰۳۰	۱۴۳۴	۷	۴	۳	۰	یاسوکند

۳۶- پروانه‌های احداث ساختمان برحسب تعداد طبقات، مساحت زمین، زیربنا و تعداد واحد مسکونی پیش‌بینی شده در آن‌ها در نقاط شهری استان کرمان: نیمه اول ۱۳۹۶

تعداد واحد مسکونی	مساحت زیربنا (مترمربع)	مساحت زمین (مترمربع)	تعداد پروانه احداث ساختمان بر حسب طبقه				شهر
			جمع	۱ طبقه	۲ طبقه	۳ طبقه و بیش‌تر	
۵۲۷۸	۱۰۴۵۳۵	۱۱۰۴۲۱۶	۳۴۸	۶۰۹	۲۹۱۰	۳۸۶۷	استان
۴۰	۵۵۸۴	۸۵۴۸	۰	۸	۲۶	۳۴	اختیارآباد
۲۶	۲۸۰۴	۷۵۰۰	۰	۲	۲۴	۲۶	ارزوییہ
۱۰	۱۸۱۲	۳۴۵۷	۰	۰	۱۳	۱۳	امین شهر
۵۲	۹۰۳۳	۹۸۶۶	۵	۸	۲۷	۴۰	انار
۱	۱۲۰	۱۵۰	۰	۰	۱	۱	اندوهجرد
۲۱	۳۱۳۹	۶۰۶۰	۱	۰	۱۸	۱۹	باغبین
۱۰۰	۱۴۹۴۹	۲۹۷۹۳	۱	۷	۸۴	۹۲	بافت
۱۰۰	۱۵۶۲۱	۲۶۹۷۲	۲	۱۹	۷۰	۹۱	بردسیر
۱۸	۱۷۶۱	۵۹۶۸	۰	۲	۱۷	۱۹	بروات
۲۷	۳۳۳۳	۸۷۱۰	۰	۴	۲۱	۲۵	بزنجان
۴	۵۶۰	۱۶۶۳	۰	۰	۴	۴	بلورد
۷	۶۶۵	۲۳۵۰	۰	۰	۷	۷	بلوک
۲۰۴	۲۵۹۵۸	۵۵۹۳۱	۳	۵۱	۱۲۲	۱۷۶	بم
۱۲	۲۰۵۳	۴۶۱۱	۰	۰	۱۲	۱۲	بهرمان
۱۲	۱۲۰۸	۲۰۶۹	۰	۳	۶	۹	پاریز
۴	۳۵۰	۸۰۹	۰	۰	۴	۴	جبالبارز
۱۷	۱۳۸۲	۸۳۲۰	۰	۰	۱۷	۱۷	جوپار
۴	۴۶۶	۱۵۶۰	۰	۰	۴	۴	جوزم
۲۲۰	۳۸۵۸۹	۶۵۵۷۳	۵	۱۲	۱۷۲	۱۸۹	جیرفت
۱۳	۱۳۵۶	۴۲۲۴	۰	۱	۱۱	۱۲	چترود
۸	۱۸۱۹	۲۹۳۷	۰	۱	۱۲	۱۳	خاتون اباد
۵	۵۴۶	۱۵۹۱	۰	۱	۳	۴	خانوک
۱۳	۱۵۳۸	۵۳۴۷	۰	۰	۱۴	۱۴	خواجو شهر
۱۴۹	۱۶۴۵۹	۳۷۱۴۲	۰	۷	۱۳۶	۱۴۳	خورسند

۳۶- پروانه‌های احداث ساختمان برحسب تعداد طبقات، مساحت زمین، زیربنا و تعداد واحد مسکونی پیش‌بینی شده در آن‌ها در نقاط شهری استان کرمان: نیمه‌ی اول ۱۳۹۶ (دنباله)

تعداد واحد مسکونی	مساحت زیربنا (مترمربع)	مساحت زمین (مترمربع)	تعداد پروانه احداث ساختمان بر حسب طبقه				شهر
			جمع	۱ طبقه	۲ طبقه	۳ طبقه و بیش‌تر	
۴۰	۳۹۷۷	۱۰۱۸۶	۳۸	۳۳	۵	۰	درب بهشت
۴	۲۴۰	۱۱۰۰	۴	۴	۰	۰	دشتکار
۱۱	۱۰۵۸	۳۳۱۸	۱۱	۱۱	۰	۰	دهج
۱۰	۹۸۳	۳۳۴۰	۱۰	۸	۲	۰	دوساری
۷۴	۱۲۵۶۷	۲۱۳۲۰	۷۳	۵۸	۱۲	۳	رابر
۴۵	۶۶۶۹	۱۲۸۹۳	۴۰	۳۲	۸	۰	راور
۱۰	۱۲۸۵	۳۵۹۹	۱۱	۹	۰	۲	راین
۵۴۲	۸۹۴۱۳	۱۲۲۸۳۸	۴۷۳	۳۷۴	۸۰	۱۹	رفسنجان
۱۲۹	۱۷۲۲۸	۳۳۰۷۷	۱۱۹	۱۰۶	۷	۶	رودبار
۲	۱۲۹	۴۰۹	۲	۲	۰	۰	ریحان
۲۷۴	۵۰۵۴۲	۸۰۲۸۳	۲۷۸	۲۴۱	۳۰	۷	زرند
۲۴	۲۹۸۲	۶۸۰۲	۲۳	۲۲	۱	۰	زنگی آباد
۲۵	۲۶۱۳	۷۹۳۰	۲۷	۲۵	۲	۰	زهکوت
۴	۵۴۵	۱۰۴۶	۵	۳	۲	۰	زیدآباد
۳۳۷	۶۱۲۲۸	۵۵۵۳۵	۱۹۷	۱۰۶	۴۶	۴۵	سیرجان
۴	۶۷۸	۱۸۲۶	۴	۴	۰	۰	شهداد
۱۴۱	۲۵۴۴۵	۳۱۵۶۸	۱۱۷	۷۷	۳۰	۱۰	شهربابک
۴	۶۰۷	۱۴۶۰	۴	۴	۰	۰	صفاییه
۸۸	۱۰۳۷۶	۲۴۰۷۲	۸۸	۸۵	۲	۱	عنبرآباد
۲۱	۲۶۹۷	۶۲۵۳	۲۲	۲۲	۰	۰	فاریاب
۲۵	۲۰۸۴	۸۶۸۷	۲۸	۲۵	۳	۰	فهرج
۳۲	۴۱۳۷	۹۰۲۱	۳۸	۳۸	۰	۰	قلعه گنج
۷	۸۵۲	۲۰۶۳	۷	۷	۰	۰	کاظم آباد
۱۷۸۵	۲۸۱۴۵۸	۱۷۷۰۷۴	۷۴۱	۳۲۹	۱۸۴	۲۲۸	کرمان
۸	۱۵۲۶	۲۹۱۳	۸	۸	۰	۰	کشکویه

۳۶- پروانه‌های احداث ساختمان برحسب تعداد طبقات، مساحت زمین، زیربنا و تعداد واحد مسکونی پیش‌بینی شده در آن‌ها در نقاط شهری استان کرمان: نیمه‌ی اول ۱۳۹۶ (دنباله)

تعداد واحد مسکونی	مساحت زیربنا (مترمربع)	مساحت زمین (مترمربع)	تعداد پروانه احداث ساختمان بر حسب طبقه				شهر
			۳ طبقه و بیش‌تر	۲ طبقه	۱ طبقه	جمع	
۱۰۷	۱۵۱۶۸	۲۹۷۴۰	۲	۱۰	۸۳	۹۵	کهنوج
۱۴	۱۷۶۹	۳۹۵۱	۰	۱	۱۵	۱۶	کوهبنان
۹	۱۰۵۶	۲۶۴۴	۰	۱	۹	۱۰	کیانشهر
۷	۸۱۹	۳۷۶۲	۰	۰	۷	۷	گلباف
۷	۶۱۰	۲۰۴۹	۰	۰	۷	۷	گلزار
۲	۱۲۰	۵۰۰	۰	۰	۲	۲	گنبدکی
۱۷	۱۵۷۹	۴۲۲۹	۰	۱	۱۶	۱۷	لاله زار
۷۸	۹۰۲۱	۳۳۱۹۲	۰	۱۹	۴۳	۶۲	ماهان
۲۱	۳۹۲۶	۸۵۴۴	۰	۳	۲۰	۲۳	محمدآباد
۱۵	۱۵۲۵	۶۸۵۸	۰	۰	۱۵	۱۵	محمی آباد
۴	۲۰۲	۱۲۴۰	۰	۰	۴	۴	مردهک
۰	۰	۰	۰	۰	۰	۰	مس سرچشمه
۵۷	۶۱۸۷	۱۹۷۳۳	۰	۴	۵۲	۵۶	منوجان
۹۴	۱۳۹۱۶	۲۰۲۵۷	۵	۱۵	۶۵	۸۵	نجف شهر
۶۴	۸۷۷۷	۱۸۱۱۲	۳	۱۱	۴۳	۵۷	نرماشیر
۱۴	۱۰۶۸	۳۵۵۰	۰	۰	۱۴	۱۴	نظام شهر
۱۳	۱۹۷۰	۳۹۱۰	۰	۱	۱۶	۱۷	نگار
۲	۳۸۱	۹۱۶	۰	۲	۱	۳	نودژ
۰	۰	۰	۰	۰	۰	۰	هجدک
۲۳	۲۵۰۷	۶۰۱۱	۰	۱	۲۱	۲۲	هماشهر
۵	۴۱۵	۱۱۷۱	۰	۰	۵	۵	هنزا
۱۲	۱۰۹۵	۴۰۸۳	۰	۰	۱۴	۱۴	یزدان شهر

۳۷- پروانه‌های احداث ساختمان برحسب تعداد طبقات، مساحت زمین، زیربنا و تعداد واحد مسکونی پیش‌بینی شده در آن‌ها در نقاط شهری استان کرمانشاه: نیمه‌ی اول ۱۳۹۶

تعداد واحد مسکونی	مساحت زیربنا (مترمربع)	مساحت زمین (مترمربع)	تعداد پروانه احداث ساختمان بر حسب طبقه				شهر
			جمع	۱ طبقه	۲ طبقه	۳ طبقه و بیش‌تر	
۲۳۶۲	۳۷۱۰۸۱	۲۱۵۸۶۳	۶۲۲	۳۰۰	۱۶۲	۱۰۸۴	استان
۶	۱۷۸۵	۴۳۲۸	۰	۲	۵	۷	ازگله
۱۳۳	۱۸۸۵۸	۱۰۸۷۱	۵۱	۱۵	۷	۷۳	اسلام آبادغرب
۹	۱۲۶۵	۹۹۱	۱	۴	۳	۸	بانوره
۸	۸۹۳	۸۰۰	۲	۳	۰	۵	باینگان
۰	۰	۰	۰	۰	۰	۰	بیستون
۶۴	۹۸۲۵	۵۱۶۸	۲۱	۶	۵	۳۲	پاوه
۲۰	۳۱۲۳	۲۵۹۴	۲	۱۳	۴	۱۹	تازه آباد
۲۳۸	۱۹۴۸۲	۱۰۵۶۸	۸۰	۳	۰	۸۳	جوانرود
۲	۲۰۵	۱۵۷	۱	۰	۰	۱	حمیل
۱	۶۳۰	۴۱۸	۱	۰	۰	۱	رباط
۹۵	۱۴۰۶۹	۱۸۵۵۸	۲۹	۲۰	۱۲	۶۱	روانسر
۱	۸۰	۱۷۸	۰	۰	۱	۱	ریجاب
۱۲۱	۱۲۰۱۹	۱۲۱۰۴	۲۸	۳۳	۱۴	۷۵	سرپل ذهاب
۱۸	۲۰۶۲	۳۴۹۷	۲	۹	۳	۱۴	سرمست
۰	۰	۰	۰	۰	۰	۰	سطر
۱۰۸	۱۴۴۹۱	۹۹۴۷	۲۷	۲۵	۹	۶۱	سنقر
۰	۰	۰	۰	۰	۰	۰	سومار
۱۳	۸۸۶	۲۹۶۰	۰	۴	۵	۹	شاهو
۶۶	۱۱۱۸۸	۹۶۷۲	۱۳	۲۴	۱۷	۵۴	صحنه
۲۱	۲۶۶۰	۶۶۳۹	۱	۵	۷	۱۳	قصرشیرین
۱۲۴۳	۲۳۰۴۶۹	۸۱۲۷۵	۳۲۱	۷۰	۲۱	۴۱۲	کرمانشاه
۱۶	۱۶۸۰	۱۴۸۰	۱	۵	۳	۹	کرد
۴۷	۶۵۸۹	۶۰۴۶	۸	۱۰	۱۸	۳۶	کنگاور
۲۱	۱۷۹۹	۲۸۹۵	۷	۸	۲	۱۷	کوزران

اطلاعات پروانه‌های ساختمانی صادرشده توسط شهرداری‌های کشور - نیمه‌ی اول ۱۳۹۶

۳۷- پروانه‌های احداث ساختمان برحسب تعداد طبقات، مساحت زمین، زیربنا و تعداد واحد مسکونی پیش‌بینی شده در آنها در نقاط شهری استان کرمانشاه: نیمه‌ی اول ۱۳۹۶ (دنباله)

تعداد واحد مسکونی	مساحت زیربنا (مترمربع)	مساحت زمین (مترمربع)	تعداد پروانه احداث ساختمان بر حسب طبقه				شهر
			جمع	۱ طبقه	۲ طبقه	۳ طبقه و بیش‌تر	
۸	۱۲۰۸	۱۴۵۸	۶	۱	۴	۱	گهواره
۰	۰	۰	۰	۰	۰	۰	گودین
۳۸	۶۳۲۲	۵۹۴۱	۳۹	۱۵	۲۱	۳	گیلانغرب
۳	۲۸۸	۹۷۱۴	۲	۱	۱	۰	میان راهان
۴	۴۴۱	۱۹۹	۲	۰	۱	۱	نودشه
۰	۳۴۶	۱۵۰	۱	۰	۰	۰	نوسود
۵۸	۸۴۱۸	۷۲۳۵	۴۳	۹	۱۴	۲۰	هرسین
۰	۰	۰	۰	۰	۰	۰	هلشی

مرکز آمار ایران

۳۸- پروانه‌های احداث ساختمان بر حسب تعداد طبقات، مساحت زمین، زیربنا و تعداد واحد مسکونی پیش‌بینی شده در آن‌ها در نقاط شهری استان کهگیلویه و بویراحمد: نیمه‌ی اول ۱۳۹۶

تعداد واحد مسکونی	مساحت زیربنا (مترمربع)	مساحت زمین (مترمربع)	تعداد پروانه احداث ساختمان بر حسب طبقه				شهر
			جمع	۱ طبقه	۲ طبقه	۳ طبقه و بیش‌تر	
۹۴۱	۲۲۸۸۷۳	۱۷۶۵۷۳۵	۱۵۱	۱۷۷	۳۵۵	۶۸۳	استان
۱۳	۱۷۷۵	۳۲۲۳	۰	۲	۱۱	۱۳	باشت
۲۱	۲۹۰۸	۵۴۳۳	۰	۱	۱۹	۲۰	پاتاوه
۳۴	۵۴۰۲	۷۶۴۴	۲	۱۳	۱۵	۳۰	چرام
۹	۱۷۷۵	۳۳۲۱	۰	۱	۹	۱۰	چیتاب
۷۳	۱۳۷۰۸	۱۵۶۳۵	۷	۱۸	۳۳	۵۸	دهدشت
۱۵۲	۶۹۹۵۴	۱۶۰۱۳۹۶	۱۸	۲۴	۷۳	۱۱۵	دوگنبدان
۸	۱۸۵۲	۲۴۹۰	۰	۰	۹	۹	دیشموک
۵	۸۵۳	۱۶۹۹	۱	۲	۳	۶	سرفاریاب
۱۵	۲۳۶۳	۴۰۳۶	۲	۱۰	۳	۱۵	سوق
۴۶	۷۲۵۱	۱۳۸۱۵	۷	۱۱	۱۱	۲۹	سی سخت
۸	۱۰۳۰	۱۱۲۱	۱	۳	۲	۶	قلعه رئیسی
۶	۶۱۴	۱۳۰۳	۰	۲	۴	۶	گراب سفلی
۳۰	۳۸۲۱	۶۷۴۷	۰	۶	۲۴	۳۰	لنده
۵۷	۹۰۶۲	۱۲۹۵۰	۶	۹	۶۹	۸۴	لیکک
۱۶	۲۶۲۷	۲۳۶۵	۴	۷	۰	۱۱	مادوان
۹	۱۲۹۳	۲۱۱۳	۰	۰	۱۰	۱۰	مارگون
۴۳۹	۱۰۲۵۸۵	۸۰۴۴۴	۱۰۳	۶۸	۶۰	۲۳۱	یاسوج

مرکز آمار ایران

۳۹- پروانه‌های احداث ساختمان برحسب تعداد طبقات، مساحت زمین، زیربنا و تعداد واحد مسکونی پیش‌بینی شده در آن‌ها در نقاط شهری استان گلستان: نیمه‌ی اول ۱۳۹۶

تعداد واحد مسکونی	مساحت زیربنا (مترمربع)	مساحت زمین (مترمربع)	تعداد پروانه احداث ساختمان بر حسب طبقه				شهر
			جمع	۱ طبقه	۲ طبقه	۳ طبقه و بیش‌تر	
۱۶۹۵	۲۹۸۴۲۱	۳۴۶۷۴۶	۲۳۸	۱۹۵	۲۲۴	۳۱۹	استان
۳۷	۴۱۴۲	۴۰۴۸	۱۶	۶	۳	۷	آزادشهر
۱۴	۳۸۵۵	۵۳۷۷۰	۱۲	۴	۶	۲	آق قلا
۲	۲۳۸	۲۷۱	۱	۰	۱	۰	انبارآلوم
۷	۸۰۳	۳۰۵۸	۷	۶	۱	۰	اینچه برون
۴۰	۷۹۰۴	۱۰۹۱۷	۳۲	۶	۱۹	۷	بندر ترکمن
۶۶	۱۰۶۸۹	۹۸۲۷	۲۷	۶	۶	۱۵	بندرگز
۳	۳۶۴	۴۵۲	۲	۱	۱	۰	تاتارعلیا
۵	۱۳۴۴	۲۰۶۲	۵	۲	۱	۲	جلین
۱	۷۱	۱۸۹	۱	۱	۰	۰	خان ببین
۴	۶۴۸	۶۵۹	۳	۱	۱	۱	دلند
۲۵	۶۲۲۰	۱۲۵۷۱	۱۹	۹	۵	۵	رامیان
۶	۲۰۳۱	۵۴۴۳	۶	۲	۳	۱	سرخنکلاته
۱۳	۲۰۶۲	۱۹۶۹	۷	۱	۲	۴	سنگدوین
۱۶	۱۸۱۹	۴۳۷۸	۱۴	۱۱	۳	۰	سیمین شهر
۱۴۶	۲۸۹۱۴	۲۰۵۵۵	۷۲	۱۴	۲۱	۳۷	علی اباد
۱۱	۹۹۱	۱۰۱۴	۷	۲	۱	۴	فاضل آباد
۲	۲۹۰	۷۳۵	۳	۳	۰	۰	فراغی
۳۲	۶۴۷۱	۵۸۵۷	۱۸	۲	۵	۱۱	کردکوی
۲۴	۴۷۵۵	۵۵۶۴	۱۳	۱	۶	۶	کلاله
۲۸	۳۷۳۷	۵۰۷۲	۲۵	۱۷	۷	۱	گالیکش
۵۷۲	۸۹۸۸۳	۵۳۴۳۷	۱۳۰	۱۶	۲۰	۹۴	گرگان
۲۶	۵۹۱۶	۱۲۰۵۹	۲۶	۱۱	۱۴	۱	گمیش تپه
۵۴۷	۹۹۴۰۳	۷۰۳۹۸	۲۳۱	۴۷	۷۳	۱۱۱	گنبدکاووس
۱۸	۲۵۲۱	۸۶۵۱	۲۰	۱۸	۲	۰	مراوه

اطلاعات پروانه‌های ساختمانی صادر شده توسط شهرداری‌های کشور - نیمه‌ی اول ۱۳۹۶

۳۹- پروانه‌های احداث ساختمان برحسب تعداد طبقات، مساحت زمین، زیربنا و تعداد واحد مسکونی پیش‌بینی شده در آن‌ها در نقاط شهری استان گلستان: نیمه‌ی اول ۱۳۹۶ (دنباله)

تعداد واحد مسکونی	مساحت زیربنا (مترمربع)	مساحت زمین (مترمربع)	تعداد پروانه احداث ساختمان بر حسب طبقه				شهر
			جمع	۱ طبقه	۲ طبقه	۳ طبقه و بیش‌تر	
۶	۱۲۹۳	۱۶۶۶	۵	۲	۲	۱	مزرعه
۲۸	۱۰۲۲۲	۹۱۲۱	۲۴	۵	۱۲	۷	مینودشت
۱	۳۶۰	۳۰۰	۱	۰	۰	۱	نگین شهر
۲	۵۷۰	۹۲۲	۳	۱	۲	۰	نوده خاندوز
۱۳	۹۰۵	۴۱۷۸۱	۸	۰	۷	۱	نوکنده

مرکز آمار ایران

۴۰- پروانه‌های احداث ساختمان برحسب تعداد طبقات، مساحت زمین، زیربنا و تعداد واحد مسکونی پیش‌بینی شده در آن‌ها در نقاط شهری استان گیلان: نیمه‌ی اول ۱۳۹۶

تعداد واحد مسکونی	مساحت زیربنا (مترمربع)	مساحت زمین (مترمربع)	تعداد پروانه احداث ساختمان بر حسب طبقه				شهر
			جمع	۱ طبقه	۲ طبقه	۳ طبقه و بیش‌تر	
۷۸۵۳	۹۵۵۶۴۶	۷۴۲۶۸۴	۲۱۹۷	۴۸۱	۷۰۴	۱۰۱۳	استان.....
۱۴۲	۲۵۱۸۴	۲۰۹۴۲	۴۸	۱	۹	۳۸	آستارا.....
۲۷۳	۳۸۲۰۶	۲۲۰۰۷	۸۹	۱۰	۳۶	۴۳	آستانه اشرفیه.....
۱۱	۱۱۴۹	۴۲۷۷	۱۰	۵	۵	۰	احمدسرگوراب.....
۴۲	۷۱۶۳	۷۸۳۸	۳۰	۶	۲۱	۳	اسالم.....
۳۱	۴۶۵۹	۴۹۲۲	۲۰	۱	۱۷	۲	اطاقور.....
۲۳۲	۲۸۱۳۸	۲۲۳۶۶	۸۵	۹	۵۹	۱۷	املش.....
۲۸	۷۱۷۸	۱۱۲۴۲	۲۳	۴	۱۵	۴	بازار جمعه.....
۱۱	۱۶۱۹	۳۵۳۵	۹	۴	۴	۱	بره سر.....
۲۵۳	۴۰۴۸۸	۲۳۹۵۶	۸۲	۹	۲۸	۴۵	بندرانزلی.....
۲۴	۴۰۲۰	۶۲۲۰	۱۳	۳	۳	۷	پره سر.....
۸	۱۲۶۲	۱۳۸۲	۷	۱	۶	۰	توتکابن.....
۵	۵۱۲	۱۴۹۹	۴	۱	۳	۰	جیرنده.....
۱۰۸	۱۵۶۰۷	۲۳۲۶۷	۴۳	۲	۱۷	۲۴	چابکسر.....
۲۲۸	۳۳۴۸۴	۸۸۷۹۳	۱۸۰	۱۶۹	۱۱	۰	چاف و چمخاله.....
۷	۱۰۴۵	۴۰۸۹	۵	۰	۵	۰	چوبر.....
۱۰	۲۸۲۳	۴۱۵۴	۵	۳	۰	۲	حویق.....
۲۸	۴۳۰۶	۵۴۸۵	۱۹	۹	۴	۶	خشکبیجار.....
۱۲۲	۱۴۶۴۱	۷۵۱۷	۲۴	۵	۲	۱۷	خمام.....
۳۵	۴۱۷۵	۱۱۵۶۱	۳۰	۱۳	۱۷	۰	دیلمان.....
۲۹	۳۷۵۱	۴۰۶۵	۱۹	۶	۱۱	۲	رانکوه.....
۶۴	۷۵۷۵	۷۹۶۷	۳۲	۴	۲۰	۸	رحیم آباد.....
۱۴۲	۵۳۷۴	۶۱۴۳	۲۹	۱۰	۱۶	۳	رستم آباد.....
۳۴۰۳	۲۸۵۵۵۰	۱۰۷۴۸۷	۳۶۲	۷	۱۱	۳۴۴	رشت.....
۱۱۹	۱۸۰۴۱	۱۴۲۵۸	۴۶	۱۶	۱۷	۱۳	رضوانشهر.....

۴۰- پروانه‌های احداث ساختمان برحسب تعداد طبقات، مساحت زمین، زیربنا و تعداد واحد مسکونی پیش‌بینی شده در آنها در نقاط شهری استان گیلان: نیمه‌ی اول ۱۳۹۶ (دنباله)

تعداد واحد مسکونی	مساحت زیربنا (مترمربع)	مساحت زمین (مترمربع)	تعداد پروانه احداث ساختمان بر حسب طبقه				شهر
			۳ طبقه و بیشتر	۲ طبقه	۱ طبقه	جمع	
۷	۱۱۵۱	۲۸۵۷	۰	۴	۱	۵	رودبار
۱۷	۲۵۶۴	۴۰۱۷	۲	۵	۶	۱۳	رودبنه
۱۹۶	۴۳۳۱۸	۴۱۵۱۵	۴۶	۲۴	۱۱	۸۱	رودسر
۸۳	۱۰۸۸۶	۱۳۹۸۱	۵	۲۶	۲۷	۵۸	سنگر
۱۰۴	۱۶۶۳۴	۱۶۴۳۱	۹	۳۹	۹	۵۷	سیاهکل
۴۹	۵۲۸۹	۵۵۱۶	۶	۶	۱۰	۲۲	شفت
۲۱	۲۷۳۱	۳۳۵۹	۱	۸	۵	۱۴	شلمان
۲۸۹	۳۶۴۰۶	۱۵۳۰۵	۵۶	۴	۱	۶۱	صومعه سرا
۱۵۹	۲۴۰۵۶	۱۷۴۹۰	۳۳	۴	۳	۴۰	فومن
۷۶	۱۰۵۳۲	۵۸۳۰	۱۳	۵	۶	۲۴	کلاچای
۳۸	۴۹۵۶	۵۴۵۷	۶	۴	۴	۱۴	کوچصفهان
۳۰	۱۷۸۲۵	۳۸۷۹۹	۳	۱۳	۵	۲۱	کومله
۹۱	۱۲۴۹۳	۱۴۴۳۹	۴	۲۴	۲۶	۵۴	کیاشهر
۱۴	۲۳۳۴	۵۵۵۱	۳	۵	۴	۱۲	گوراب زرمیخ
۴۶۴	۷۷۹۷۸	۲۷۰۹۶	۱۱۹	۸	۰	۱۲۷	لاهیجان
۴۲	۴۸۲۹	۹۳۴۵	۲	۱۵	۲۱	۳۸	لشت نشاء
۳۴۱	۴۳۴۴۴	۲۵۴۶۳	۴۶	۷۶	۴	۱۲۶	لنگرود
۱۷	۳۳۹۸	۳۵۶۸	۲	۷	۳	۱۲	لوشان
۱۳	۱۵۰۲	۲۸۱۵	۲	۳	۵	۱۰	لولمان
۳۱	۵۷۵۰	۸۱۵۷	۴	۱۶	۶	۲۶	لوندویل
۳۲	۵۴۷۱	۸۱۵۹	۴	۱۶	۷	۲۷	لیسار
۱۳۳	۲۰۹۹۱	۸۹۸۸	۲۶	۳	۴	۳۳	ماسال
۰	۰	۰	۰	۰	۰	۰	ماسوله
۴۴	۶۷۰۷	۱۴۵۴۲	۴	۲۰	۵	۲۹	ماکلوان
۳	۶۰۴	۵۴۴	۱	۲	۰	۳	مرجقل
۲۲	۴۸۷۶	۷۵۴۳	۳	۴	۳	۱۰	منجیل
۱۶۳	۳۰۵۵۹	۱۷۴۵۶	۳۱	۱۹	۲	۵۲	هشتپر (تالش)
۱۹	۲۴۱۲	۳۴۸۹	۲	۷	۵	۱۴	واجارگاه

۴۱- پروانه‌های احداث ساختمان بر حسب تعداد طبقات، مساحت زمین، زیربنا و تعداد واحد مسکونی پیش‌بینی شده در آن‌ها در نقاط شهری استان لرستان: نیمه‌ی اول ۱۳۹۶

تعداد واحد مسکونی	مساحت زیربنا (مترمربع)	مساحت زمین (مترمربع)	تعداد پروانه احداث ساختمان بر حسب طبقه				شهر
			جمع	۱ طبقه	۲ طبقه	۳ طبقه و بیش‌تر	
۲۳۶۸	۲۷۱۱۵۲	۲۶۸۰۶۰	۱۲۲۸	۳۱۰	۴۱۳	۵۰۵	استان
۱۲۷	۳۲۲۰۵	۲۳۵۷۱	۸۹	۳۳	۳۷	۱۹	ازنا
۴	۷۱۵	۶۰۵	۳	۱	۱	۱	اشترینان
۷۹	۱۰۵۲۷	۱۰۹۰۸	۶۰	۲۰	۲۵	۱۵	الشر
۱۷۶	۳۴۲۲۵	۲۴۸۳۴	۹۲	۱۸	۳۲	۴۲	الیگودرز
۳۶۰	۹۱۹۰۰	۶۴۲۴۶	۲۵۸	۹۰	۸۳	۸۵	بروجرد
۰	۰	۰	۰	۰	۰	۰	بیران شهر
۶۴	۹۲۶۵	۱۰۹۱۱	۵۸	۲۱	۳۴	۳	پلدختر
۴	۶۹۰	۷۸۲	۶	۳	۳	۰	چالانچولان
۲۰	۲۰۹۷	۳۱۰۸	۱۵	۵	۹	۱	چقابل
۱۰۶۴	۱۲۶۷۰۳	۷۰۶۶۹	۳۴۱	۲۸	۶۸	۲۴۵	خرم آباد
۰	۰	۰	۰	۰	۰	۰	درب گنبد
۱۳۹	۱۷۵۸۷	۱۳۴۱۹	۷۳	۱۶	۲۸	۲۹	دورود
۱۰	۱۱۰۰	۱۶۸۴	۹	۸	۱	۰	زاغه
۹	۸۱۵	۱۰۹۰	۶	۳	۳	۰	سپیددشت
۲۳	۳۰۳۴	۲۸۷۱	۱۴	۵	۸	۱	سراب دوره
۲	۱۷۳	۲۸۹	۲	۲	۰	۰	شول آباد
۷	۶۷۷	۹۷۵	۶	۴	۲	۰	فیروزآباد
۹۰	۱۶۸۹۹	۱۳۱۲۳	۷۱	۲	۴۱	۲۸	کوه‌دشت
۵۳	۵۷۷۹	۹۳۴۹	۴۳	۲۹	۱۴	۰	کوهنانی
۷	۱۰۸۶	۱۴۹۵	۷	۰	۷	۰	گراب
۱۷	۱۷۲۵	۲۳۴۸	۱۴	۸	۶	۰	معمولان
۲	۲۶۰	۲۹۱	۱	۰	۱	۰	مومن آباد
۱۰۰	۱۲۱۹۱	۸۴۰۲	۴۹	۴	۹	۳۶	نورآباد
۰	۰	۰	۰	۰	۰	۰	هفت چشمه
۱۱	۱۴۹۹	۳۰۹۰	۱۱	۱۰	۱	۰	ویسیان

۴۲- پروانه‌های احداث ساختمان برحسب تعداد طبقات، مساحت زمین، زیربنا و تعداد واحد مسکونی پیش‌بینی شده در آن‌ها در نقاط شهری استان مازندران: نیمه‌ی اول ۱۳۹۶

تعداد واحد مسکونی	مساحت زیربنا (مترمربع)	مساحت زمین (مترمربع)	تعداد پروانه احداث ساختمان بر حسب طبقه				شهر
			۳ طبقه و بیش‌تر	۲ طبقه	۱ طبقه	جمع	
۷۷۰۸	۱۵۶۲۶۸۶	۱۱۰۳۷۰۷	۱۶۶۰	۷۳۶	۲۸۵	۲۶۸۱	استان.....
۱۵	۱۸۸۰	۲۲۰۱	۵	۴	۰	۹	آلاشت.....
۱۲۷۸	۲۲۷۱۸۸	۹۴۰۰۲	۲۶۸	۵۳	۶	۳۲۷	آمل.....
۰	۰	۰	۰	۰	۰	۰	ارطه.....
۹	۱۷۳۷	۴۷۲۰	۳	۰	۳	۶	امامزاده عبدالله.....
۱۴۳	۳۴۲۰۵	۱۵۹۲۸	۳۲	۱۵	۸	۵۵	امیرکلا.....
۶۲	۲۶۳۹۸	۴۳۴۱۸	۱۴	۱۰	۳	۲۷	ایزدشهر.....
۷۸۲	۱۸۰۰۳۰	۶۶۹۵۹	۲۱۱	۱۰	۸	۲۲۹	بابل.....
۳۰۰	۵۲۶۶۰	۱۸۸۳۳	۴۳	۸	۴	۵۵	بابلسر.....
۴	۵۹۰	۴۸۳	۲	۰	۰	۲	بلده.....
۲۳۶	۴۴۱۹۹	۲۲۰۳۴	۵۰	۱۸	۳	۷۱	بهشهر.....
۱۷	۴۶۸۱	۶۴۹۶	۰	۱۲	۶	۱۸	بهنمیر.....
۱	۲۸۵	۳۱۲	۰	۰	۱	۱	پایین هولار.....
۵	۹۴۴	۹۲۵	۲	۱	۰	۳	پل سفید.....
۹	۱۲۴۷	۴۲۹۴	۱	۳	۵	۹	پول.....
۳۰۸	۵۷۷۱۹	۳۲۹۹۵	۴۶	۸	۵	۵۹	تنکابن.....
۴۹	۱۴۹۹۶	۱۴۴۳۸	۱۳	۱۱	۵	۲۹	جویبار.....
۲۷۴	۴۸۰۳۳	۳۵۷۴۴	۶۷	۲۷	۱۲	۱۰۶	چالوس.....
۱۸	۸۸۷۰	۸۳۰۲	۶	۱۱	۲	۱۹	چمستان.....
۱۵	۳۳۶۳	۴۱۸۵	۴	۳	۱	۸	خرم آباد.....
۸۹	۱۳۰۲۶	۲۲۸۳۳	۱۷	۲۲	۹	۴۸	خلیل شهر.....
۹	۱۱۶۰	۱۱۱۰	۲	۱	۳	۶	خوش رودپی.....
۴	۱۷۵۹	۳۱۰۰	۱	۱	۴	۶	دابودشت.....
۱۶۶	۳۸۷۸۰	۶۹۷۱۷	۳۱	۲۳	۱۹	۷۳	رامسر.....
۳۵	۸۶۹۸	۷۸۴۰	۱۴	۸	۳	۲۵	رستمکلا.....

۴۲- پروانه‌های احداث ساختمان بر حسب تعداد طبقات، مساحت زمین، زیربنا و تعداد واحد مسکونی پیش‌بینی شده در آن‌ها در نقاط شهری استان مازندران: نیمه‌ی اول ۱۳۹۶ (دنباله)

تعداد واحد مسکونی	مساحت زیربنا (مترمربع)	مساحت زمین (مترمربع)	تعداد پروانه احداث ساختمان بر حسب طبقه				شهر
			جمع	۱ طبقه	۲ طبقه	۳ طبقه و بیش‌تر	
۵۴	۱۲۵۸۶	۱۳۰۸۷	۳۴	۵	۲۱	۸	رویان
۱۶	۲۹۶۹	۴۰۵۱	۱۱	۰	۶	۵	رینه
۲	۳۲۱	۸۰۲	۲	۱	۱	۰	زرگرمحله
۴۷	۷۵۴۸	۸۷۴۶	۲۶	۳	۱۱	۱۲	زیرآب
۱۰۷۶	۲۳۸۲۸۳	۶۶۱۲۷	۱۹۵	۵	۱۲	۱۷۸	ساری
۵۱	۱۵۶۳۰	۱۳۱۵۲	۲۰	۲	۱۱	۷	سرخرود
۴۶	۷۷۸۶	۶۲۱۶	۸	۰	۴	۴	سلمان شهر
۱	۱۶۹	۲۷۷	۱	۰	۱	۰	سورک
۵۷	۹۱۳۳	۶۴۷۸	۲۱	۳	۷	۱۱	شیرگاه
۹۳	۱۶۶۰۷	۳۹۳۶۰	۸۱	۲۵	۴۴	۱۲	شیرود
۴۱	۷۴۲۴	۱۲۹۲۲	۳۵	۳	۲۸	۴	عباس اباد
۶۳	۲۵۰۰۷	۲۴۵۳۳	۲۴	۶	۶	۱۲	فریدونکنار
۰	۰	۰	۰	۰	۰	۰	فریم
۹۴۹	۱۶۹۴۰۹	۸۷۴۶۷	۳۴۲	۳۲	۴۷	۲۶۳	قائم شهر
۱۰۹	۲۳۰۸۶	۳۱۲۰۹	۶۲	۱۳	۲۴	۲۵	کتالم وسادات شهر
۲	۲۴۷	۹۴۷	۲	۲	۰	۰	کوهی خیل
۰	۰	۰	۰	۰	۰	۰	کیاسر
۰	۰	۰	۰	۰	۰	۰	کجور
۱۰۱	۲۳۶۶۹	۴۴۷۵۷	۶۴	۶	۳۶	۲۲	کلارآباد
۱۵۰	۲۹۴۵۹	۶۷۸۹۵	۹۲	۷	۲۹	۵۶	کلاردشت
۵۴	۷۵۷۹	۸۳۵۰	۲۱	۱۳	۶	۲	کیاکلا
۱۵	۲۴۲۷	۳۵۸۲	۱۴	۵	۵	۴	گتاب
۲	۳۵۳	۴۱۹	۲	۱	۰	۱	گزنک
۴۵	۹۴۲۰	۹۸۰۸	۲۵	۳	۱۱	۱۱	گلوگاه
۱۲	۲۴۵۷	۱۲۹۴	۵	۰	۰	۵	گلوگاه بندپی

۴۲- پروانه‌های احداث ساختمان برحسب تعداد طبقات، مساحت زمین، زیربنا و تعداد واحد مسکونی پیش‌بینی شده در آنها در نقاط شهری استان مازندران: نیمه‌ی اول ۱۳۹۶ (دنباله)

تعداد واحد مسکونی	مساحت زیربنا (مترمربع)	مساحت زمین (مترمربع)	تعداد پروانه احداث ساختمان بر حسب طبقه				شهر
			جمع	۱ طبقه	۲ طبقه	۳ طبقه و بیش‌تر	
۱۱۰	۳۷۶۷۱	۲۱۶۳۳	۴۰	۱	۱۱	۲۸	محمودآباد
۵۲	۷۴۶۳	۵۹۲۳	۲۲	۱	۱۰	۱۱	مرزن آباد
۰	۰	۰	۰	۰	۰	۰	مرزیکلا
۱۷	۳۸۸۲	۷۵۰۴	۱۱	۵	۲	۴	نشتارود
۱۱۸	۸۵۰۹	۱۴۹۰۱	۵۷	۱	۲۴	۳۲	نکا
۱۹۵	۳۴۴۷۶	۳۰۷۰۲	۵۷	۳	۱۲	۴۲	نور
۲۲۵	۴۴۱۳۳	۳۱۷۴۰	۷۷	۱۰	۲۴	۴۳	نوشهر
۶۹	۱۲۸۱۲	۲۳۵۹۲	۶۵	۱۰	۴۹	۶	هادی شهر
۱۰۸	۲۹۰۲۳	۳۵۳۶۴	۷۴	۹	۴۵	۲۰	هچیرود

مرکز آمار ایران

۴۳- پروانه‌های احداث ساختمان برحسب تعداد طبقات، مساحت زمین، زیربنا و تعداد واحد مسکونی پیش‌بینی شده در آنها در نقاط شهری استان مرکزی: نیمه‌ی اول ۱۳۹۶

تعداد واحد مسکونی	مساحت زیربنا (مترمربع)	مساحت زمین (مترمربع)	تعداد پروانه احداث ساختمان بر حسب طبقه				شهر
			۳ طبقه و بیش‌تر	۲ طبقه	۱ طبقه	جمع	
۳۴۵۷	۵۹۳۰۱۵	۴۳۳۳۲۳	۵۱۱	۲۵۳	۲۲۲	۹۸۶	استان
۵۳	۷۱۲۲	۶۸۲۴	۶	۲۲	۵	۳۳	آستانه
۳۸	۷۱۴۶	۱۱۰۰۳	۳	۲۲	۱۳	۳۸	آشتیان
۴	۴۵۰	۸۰۰	۰	۰	۴	۴	آوه
۲۰۵۶	۳۴۸۰۲۵	۱۴۱۶۷۹	۲۵۱	۱۶	۵	۲۷۲	اراک
۷	۹۲۳	۱۵۰۱	۱	۱	۴	۶	پرندک
۵۴	۸۴۱۱	۹۴۵۱	۹	۱۱	۲۰	۴۰	تفرش
۱۴	۱۸۰۳	۲۶۳۸	۱	۶	۴	۱۱	توره
۰	۰	۰	۰	۰	۰	۰	جاورسیان
۱۸	۲۵۵۰	۴۹۲۳	۱	۳	۸	۱۲	خشکرد
۱۷۰	۲۸۳۱۷	۲۳۶۸۷	۴۹	۴۲	۱۴	۱۰۵	خمین
۵	۶۲۴	۱۳۹۶	۰	۲	۲	۴	خنجین
۳	۲۵۳	۳۱۵	۱	۱	۰	۲	خنداب
۳	۲۶۲	۷۲۲	۰	۰	۳	۳	داودآباد
۸۹	۲۸۳۹۸	۲۹۷۱۸	۲۵	۱۵	۷	۴۷	دلیجان
۸	۱۳۳۸	۱۷۴۸	۲	۱	۲	۵	رازقان
۱۵	۲۰۷۰	۲۳۷۰	۱	۱	۷	۹	زاویه
۱۰	۱۰۳۰	۲۱۹۱	۱	۲	۵	۸	ساروق
۴۴۹	۷۷۵۰۱	۹۷۰۵۰	۷۰	۲۵	۱۱	۱۰۶	ساوه
۳۵	۷۹۷۵	۷۶۲۳	۸	۸	۱۱	۲۷	شازند
۸	۹۸۶	۱۶۰۹	۱	۱	۵	۷	شهباز
۳۰	۳۹۶۱	۵۶۲۶	۳	۹	۱۰	۲۲	غرق آباد
۲۵	۳۷۰۲	۸۰۵۲	۲	۱	۲۳	۲۶	فرمهین
۲	۲۷۱	۷۳۹	۰	۱	۱	۲	قورچی باشی
۱۵	۱۸۵۱	۳۳۱۲	۱	۴	۶	۱۱	کارچان

۴۳- پروانه‌های احداث ساختمان برحسب تعداد طبقات، مساحت زمین، زیربنا و تعداد واحد مسکونی پیش‌بینی شده در آن‌ها در نقاط شهری استان مرکزی: نیمه‌ی اول ۱۳۹۶ (دنباله)

تعداد واحد مسکونی	مساحت زیربنا (مترمربع)	مساحت زمین (مترمربع)	تعداد پروانه احداث ساختمان بر حسب طبقه				شهر
			جمع	۱ طبقه	۲ طبقه	۳ طبقه و بیش‌تر	
۴۳	۶۸۹۵	۷۶۵۴	۱۱	۱۲	۸	۳۱	کمیجان
۱۰۹	۱۷۴۰۶	۱۶۴۶۳	۱۶	۱۴	۹	۳۹	مامونیه
۱۱۰	۲۱۶۲۷	۲۰۴۳۹	۳۵	۸	۲	۴۵	محلات
۶	۱۷۲۳	۲۹۷۵	۱	۶	۶	۱۳	مهاجران
۸	۹۳۹	۲۴۸۱	۱	۰	۸	۹	میلاجرد
۶	۱۲۳۵	۲۹۸۵	۱	۱	۲	۴	نراق
۴۱	۴۶۱۵	۱۱۴۴۲	۶	۱۵	۹	۳۰	نوبران
۱۱	۲۴۸۷	۲۱۲۶	۳	۱	۲	۶	نیمور
۱۲	۱۱۸۹	۱۷۸۱	۱	۲	۶	۹	هندودر

مرکز آمار ایران

۴۴- پروانه‌های احداث ساختمان برحسب تعداد طبقات، مساحت زمین، زیربنا و تعداد واحد مسکونی پیش‌بینی شده در آن‌ها در

نقاط شهری استان هرمزگان: نیمه‌ی اول ۱۳۹۶

تعداد واحد مسکونی	مساحت زیربنا (مترمربع)	مساحت زمین (مترمربع)	تعداد پروانه احداث ساختمان بر حسب طبقه				شهر
			جمع	۱ طبقه	۲ طبقه	۳ طبقه و بیش‌تر	
۱۸۵۷	۳۵۴۲۲	۲۸۲۶۹۹	۲۳۱	۱۶۸	۳۸۲	۷۸۱	استان.....
۰	۰	۰	۰	۰	۰	۰	ابوموسی.....
۲۸	۴۲۲۳	۸۴۵۳	۰	۲	۲۹	۳۱	بستک.....
۵۶	۶۷۳۹	۶۸۶۹	۳	۱۳	۱۵	۳۱	بندر جاسک.....
۱۰۶۱	۲۳۹۶۰۹	۸۳۷۹۵	۱۸۵	۲۴	۹	۲۱۸	بندرعباس.....
۳۹	۷۷۶۵	۱۸۵۲۳	۱۲	۱۹	۱	۳۲	بندرلنگه.....
۶	۴۶۷	۱۹۸۱	۰	۰	۶	۶	بیکاء.....
۶۲	۱۰۶۸۷	۱۳۵۷۲	۳	۱۵	۲۸	۴۶	پارسیان.....
۲۵	۴۴۹۵	۷۱۳۸	۱	۱۲	۱۴	۲۷	تازیان پایین.....
۱۱	۹۱۴	۳۸۴۵	۰	۰	۱۱	۱۱	تخت.....
۲	۵۸۷	۱۷۵۸	۰	۰	۶	۶	تیرور.....
۲۲	۲۵۳۹	۷۵۴۹	۰	۲	۱۹	۲۱	جناح.....
۲	۴۳۷	۴۲۱	۰	۱	۱	۲	چارک.....
۱۶۱	۱۷۰۹۹	۱۶۰۷۳	۴	۱۲	۲۲	۳۸	حاجی اباد.....
۲۴	۳۹۵۹	۴۲۱۶	۲	۴	۱۱	۱۷	خمیر.....
۰	۰	۰	۰	۰	۰	۰	درگهان.....
۱۵	۲۱۱۴	۶۶۷۱	۰	۳	۹	۱۲	دشتی.....
۶۷	۱۱۰۲۸	۱۶۰۶۳	۳	۱۰	۵۲	۶۵	دهبارز.....
۲۲	۲۷۲۷	۱۰۵۶۴	۰	۶	۱۱	۱۷	رویدر.....
۶	۱۱۴۹	۲۱۴۳	۰	۲	۷	۹	زیارتعلی.....
۱۳	۱۲۵۵	۴۰۰۹	۰	۱	۱۱	۱۲	سردشت.....
۱۰	۶۶۹	۳۳۲۷	۰	۰	۱۰	۱۰	سرگز.....
۷	۶۵۰	۲۲۳۱	۰	۰	۷	۷	سندرک.....
۰	۰	۰	۰	۰	۰	۰	سوزا.....
۲۷	۴۹۰۵	۶۲۳۸	۲	۱	۲	۵	سیریک.....

۴۴- پروانه‌های احداث ساختمان برحسب تعداد طبقات، مساحت زمین، زیربنا و تعداد واحد مسکونی پیش‌بینی شده در آن‌ها در نقاط شهری استان هرمزگان: نیمه‌ی اول ۱۳۹۶ (دنباله)

تعداد واحد مسکونی	مساحت زیربنا (مترمربع)	مساحت زمین (مترمربع)	تعداد پروانه احداث ساختمان بر حسب طبقه				شهر
			جمع	۱ طبقه	۲ طبقه	۳ طبقه و بیش‌تر	
۱۶	۱۵۶۴	۵۱۹۲	۱۴	۱۱	۳	۰	فارغان
۱۳	۱۲۵۷	۸۴۳۴	۱۳	۰	۰	۰	فین
۱۰	۳۷۰۶	۱۸۲۶	۸	۱	۴	۳	قشم
۱۳	۱۶۸۵	۹۳۳۴	۱۲	۹	۲	۱	قلعه قاضی
۱۸	۳۵۷۴	۴۳۶۳	۱۶	۵	۱۰	۱	کنگ
۲۵	۲۳۹۶	۴۲۵۲	۱۵	۱۱	۲	۲	کوشکنار
۰	۰	۰	۰	۰	۰	۰	کیش
۴	۶۶۹	۳۶۱۱	۵	۵	۰	۰	کوهستک
۱۲	۱۸۳۴	۳۸۹۱	۱۰	۷	۳	۰	گروک
۰	۰	۰	۰	۰	۰	۰	گوهران
۷	۱۳۵۱	۱۹۲۸	۶	۵	۱	۰	لمزان
۶۴	۱۰۲۳۶	۱۲۵۶۲	۴۹	۲۶	۱۵	۸	میناب
۴	۱۲۱۸	۵۲۹	۳	۲	۰	۱	هرمز
۵	۷۰۵	۱۳۳۸	۷	۶	۱	۰	هشتبندی

مرکز آمار ایران

۴۵- پروانه‌های احداث ساختمان برحسب تعداد طبقات، مساحت زمین، زیربنا و تعداد واحد مسکونی پیش‌بینی شده در آن‌ها در نقاط شهری استان همدان: نیمه‌ی اول ۱۳۹۶

تعداد واحد مسکونی	مساحت زیربنا (مترمربع)	مساحت زمین (مترمربع)	تعداد پروانه احداث ساختمان بر حسب طبقه				شهر
			جمع	۱ طبقه	۲ طبقه	۳ طبقه و بیش‌تر	
۲۹۱۴	۴۸۱۳۶۹	۲۲۶۰۶۰	۵۲۷	۲۰۵	۱۶۱	۱۹۳	استان
۱	۱۱۵	۲۳۸	۰	۰	۱	۱	آجین
۷	۷۰۳	۶۷۹	۰	۳	۱	۴	ازندریان
۷۱	۱۱۰۴۹	۱۰۱۹۲	۹	۲۰	۱۹	۴۸	اسدآباد
۲	۱۷۸	۳۳۲	۰	۰	۲	۲	برزول
۶۱	۸۵۶۱	۶۶۰۴	۸	۱۸	۴	۳۰	بهار
۸۵	۱۷۳۸۲	۶۳۵۳	۲۳	۷	۲	۳۲	تویسرکان
۹	۱۵۱۷	۱۶۷۱	۱	۴	۲	۷	جورقان
۲	۱۸۰	۵۷۰	۰	۱	۱	۲	جوکار
۶	۲۵۷۱	۴۵۶۰	۲	۱	۵	۸	دمق
۵۲	۸۱۱۷	۶۸۸۰	۱۲	۱۰	۱۰	۳۲	رزن
۲	۵۳۹	۱۰۰۳	۱	۱	۱	۳	زنگنه
۱۳	۱۷۴۷	۱۹۹۷	۲	۳	۵	۱۰	سامن
۸	۹۶۵	۶۰۷	۲	۳	۰	۵	سرکان
۱	۹۲	۳۶۳	۰	۰	۱	۱	شیرین سو
۸	۱۲۱۲	۱۲۰۵	۰	۴	۱	۵	صالح آباد
۳۲	۴۵۰۰	۶۰۷۷	۱	۷	۱۸	۲۶	فامنین
۱	۷۴	۱۸۶	۰	۰	۱	۱	فرسفج
۲۴	۳۰۹۲	۳۱۳۲	۶	۲	۷	۱۵	فیروزان
۲۳	۳۴۹۴	۲۹۹۱	۵	۷	۴	۱۶	قروه درجزین
۳	۴۹۹	۸۴۷	۰	۱	۲	۳	قهاوند
۴۵	۷۴۶۹	۷۵۹۵	۴	۱۲	۲۴	۴۰	کبودرآهنگ
۱۰	۱۰۸۱	۱۳۶۰	۲	۰	۵	۷	گل تپه
۲۷	۴۰۴۶	۴۳۳۱	۳	۷	۱۰	۲۰	گیان
۶۶	۱۱۶۸۹	۷۱۴۹	۱۴	۲۱	۷	۴۲	لالجین

۴۵- پروانه‌های احداث ساختمان برحسب تعداد طبقات، مساحت زمین، زیربنا و تعداد واحد مسکونی پیش‌بینی شده در آن‌ها در نقاط شهری استان همدان: نیمه‌ی اول ۱۳۹۶ (دنباله)

تعداد واحد مسکونی	مساحت زیربنا (مترمربع)	مساحت زمین (مترمربع)	تعداد پروانه احداث ساختمان بر حسب طبقه				شهر
			جمع	۱ طبقه	۲ طبقه	۳ طبقه و بیش‌تر	
۳۸	۹۴۴۷	۵۸۲۷	۲۱	۱	۷	۱۳	مریانج
۲۹۵	۴۳۷۳۷	۲۶۳۸۱	۸۸	۱۰	۱۱	۶۷	ملایر
۶	۶۲۹	۱۴۶۹	۴	۲	۲	۰	مهاجران
۱۲۸	۱۹۹۵۳	۱۱۲۱۳	۴۶	۱	۸	۳۷	نهادند
۱۸۸۸	۳۱۶۷۳۱	۱۰۴۲۴۸	۳۷۴	۱۴	۴۵	۳۱۵	همدان

مرکز آمار ایران

۴۶- پروانه‌های احداث ساختمان بر حسب تعداد طبقات، مساحت زمین، زیر بنا و تعداد واحد مسکونی پیش‌بینی شده در آن‌ها در نقاط شهری استان یزد: نیمه‌ی اول ۱۳۹۶

تعداد واحد مسکونی	مساحت زیربنا (مترمربع)	مساحت زمین (مترمربع)	تعداد پروانه احداث ساختمان بر حسب طبقه				شهر
			جمع	۱ طبقه	۲ طبقه	۳ طبقه و بیش‌تر	
۱۵۹۰	۳۳۳۲۹۵	۳۴۰۶۵۶	۲۲۸	۲۷۴	۴۳۶	۹۳۸	استان
۶	۱۱۶۰	۱۴۵۸	۱	۱	۶	۸	ابرکوه
۱۷	۲۸۳۲	۴۳۵۸	۱	۲	۱۴	۱۷	احمدآباد
۱۳۶	۳۷۵۷۲	۴۴۳۶۶	۲۶	۷۵	۳۸	۱۳۹	اردکان
۱۳	۱۱۶۷۹	۲۷۳۲۷	۲	۸	۱۴	۲۴	اشکذر
۱۱۲	۲۰۷۸۴	۱۷۷۰۸	۴۲	۴۹	۸	۹۹	بافق
۲۰	۳۸۵۱	۵۲۴۱	۰	۱۳	۷	۲۰	بفرویه
۶۳	۱۰۸۷۸	۱۷۵۵۲	۱	۱۷	۵۵	۷۳	بهباد
۶۱	۱۱۵۴۸	۱۶۱۰۴	۹	۹	۳۵	۵۳	تفت
۱۳۸	۲۶۸۶۴	۹۱۷۹	۷	۲	۱	۱۰	حمیدیا
۰	۰	۰	۰	۰	۰	۰	خضراآباد
۱۸	۳۶۲۷	۶۶۸۵	۴	۴	۳	۱۱	زارچ
۶	۶۴۹	۴۸۰	۱	۲	۰	۳	شاهدیه
۴	۵۴۸	۱۸۱۵	۰	۰	۴	۴	عقدا
۹	۱۵۰۳	۲۳۰۷	۰	۰	۱۰	۱۰	مروست
۳	۵۲۰	۷۹۵	۰	۱	۲	۳	مهردشت
۳	۳۳۷	۴۴۷	۱	۰	۱	۲	مهریز
۲۵۱	۴۶۵۷۵	۵۶۹۳۰	۱۹	۵۹	۱۶۹	۲۴۷	میبد
۶	۹۶۸	۱۶۰۴	۰	۱	۵	۶	ندوشن
۰	۰	۰	۰	۰	۰	۰	نیر
۳۰	۴۷۲۱	۷۵۴۲	۰	۵	۲۶	۳۱	هرات
۶۹۴	۱۳۶۶۷۹	۱۱۸۷۵۸	۱۱۴	۲۶	۳۸	۱۷۸	یزد

۴۷- پروانه‌های احداث ساختمان برحسب مورد استفاده‌ی ساختمان در نقاط شهری استان آذربایجان شرقی: نیمه‌ی اول ۱۳۹۶

شهر	جمع	مسکونی	مسکونی و کارگاه توأم	بازرگانی	سایر
استان.....	۲۶۴۳	۲۰۶۲	۳۰۹	۲۴۳	۲۹
آبش احمد.....	۱۵	۹	۵	۱	۰
آذرشهر.....	۴۱	۳۹	۲	۰	۰
آقکند.....	۸	۸	۰	۰	۰
اچاچی.....	۷	۶	۱	۰	۰
اسکو.....	۱۶	۱۲	۳	۱	۰
اهر.....	۱۳۴	۱۲۰	۰	۱۳	۱
ایلخچی.....	۴۲	۳۰	۲	۸	۲
باسمنج.....	۱۴	۱۰	۱	۳	۰
بخشایش.....	۱۴	۱۲	۰	۱	۱
بستان آباد.....	۲۳	۱۵	۲	۶	۰
بناب.....	۸۱	۷۴	۶	۱	۰
بناب مرند.....	۰	۰	۰	۰	۰
تبریز.....	۹۶۱	۷۴۲	۱۱۱	۹۵	۱۳
ترک.....	۸	۵	۰	۳	۰
ترکمانچای.....	۲۳	۲۲	۱	۰	۰
تسوج.....	۲۳	۲۰	۲	۱	۰
تیکمه داش.....	۵	۵	۰	۰	۰
تیمورلو.....	۲۷	۲۲	۲	۳	۰
جلفا.....	۲۹	۲۴	۵	۰	۰
جوان قلعه.....	۴	۴	۰	۰	۰
خاروانا.....	۵	۵	۰	۰	۰
خامنه.....	۱۲	۱۲	۰	۰	۰
خداجو(خراجو).....	۰	۰	۰	۰	۰
خسروشاه.....	۳۸	۲۸	۵	۴	۱

۴۷- پروانه‌های احداث ساختمان برحسب مورد استفاده‌ی ساختمان در نقاط شهری استان آذربایجان شرقی: نیمه‌ی اول ۱۳۹۶ (دنباله)

شهر	جمع	مسکونی	مسکونی و کارگاه توأم	بازرگانی	سایر
خمارلو	۱۶	۱۵	۱	۰	۰
خواجه	۲	۲	۰	۰	۰
دوزدوزان	۴	۳	۱	۰	۰
زرتق	۱۶	۱۵	۱	۰	۰
زنوز	۳	۳	۰	۰	۰
سراب	۷۸	۵۸	۱۷	۳	۰
سردرود	۲۶	۱۴	۷	۳	۲
سهند	۴۸	۲۹	۳	۱۵	۱
سیس	۲۹	۱۶	۸	۱	۴
سیه رود	۲	۲	۰	۰	۰
شبستر	۲۴	۱۸	۳	۳	۰
شربیان	۱۲	۸	۳	۱	۰
شرفخانه	۸	۶	۱	۱	۰
شندآباد	۳	۲	۰	۱	۰
صوفیان	۱۱	۹	۱	۱	۰
عجب شیر	۱۳۱	۹۱	۲۳	۱۶	۱
قره آغاج	۲۲	۱۶	۲	۴	۰
کشکسرای	۱	۱	۰	۰	۰
کلواتق	۱۳	۱۳	۰	۰	۰
کلیبر	۱۹	۱۶	۱	۲	۰
کوزه کنان	۱۶	۱۱	۴	۱	۰
گوگان	۱۳	۱۱	۰	۲	۰
لیلان	۱۴	۹	۵	۰	۰
مبارک شهر	۱۹	۱۳	۶	۰	۰
مراغه	۱۸۸	۱۴۱	۲۹	۱۶	۲

۴۷- پروانه‌های احداث ساختمان برحسب مورد استفاده‌ی ساختمان در نقاط شهری استان آذربایجان شرقی: نیمه‌ی اول ۱۳۹۶ (دنباله)

شهر	جمع	مسکونی	مسکونی و کارگاه توأم	بازرگانی	سایر
مرند	۶۵	۶۰	۳	۲	۰
ملکان	۶۴	۵۳	۳	۸	۰
ممقان	۸	۶	۲	۰	۰
مهربان	۱۵	۱۳	۱	۱	۰
میانه	۶۸	۵۴	۶	۸	۰
نظرکهریزی	۴	۴	۰	۰	۰
هادیشهر	۶۷	۴۶	۱۶	۵	۰
هریس	۳۰	۲۷	۳	۰	۰
هشتروند	۳۴	۲۵	۲	۷	۰
هوراند	۱۰	۵	۴	۰	۱
وایقان	۱۱	۷	۴	۰	۰
ورزقان	۱۲	۱۱	۰	۱	۰
یامچی	۷	۵	۱	۱	۰

مرکز آمار ایران

اطلاعات پروانه‌های ساختمانی صادرشده توسط شهرداری‌های کشور - نیمه‌ی اول ۱۳۹۶

۴۸- پروانه‌های احداث ساختمان برحسب مورد استفاده‌ی ساختمان در نقاط شهری استان آذربایجان غربی: نیمه‌ی اول ۱۳۹۶

شهر	جمع	مسکونی	مسکونی و کارگاه توأم	بازرگانی	سایر
استان.....	۲۵۳۵	۲۱۳۹	۲۸۰	۱۰۰	۱۶
آواجیق.....	۸	۷	۰	۰	۱
ارومیه.....	۶۶۵	۵۷۲	۶۶	۲۰	۷
اشنویه.....	۳۰	۲۲	۸	۰	۰
ایواوغلی.....	۲	۲	۰	۰	۰
باروق.....	۹	۶	۱	۲	۰
بازرگان.....	۱۹	۱۴	۳	۲	۰
بوکان.....	۱۸۳	۱۳۱	۴۳	۷	۲
پلدشت.....	۷۲	۴۹	۱۶	۵	۲
پیرانشهر.....	۱۸۰	۱۶۹	۱۰	۱	۰
تازه شهر.....	۲	۲	۰	۰	۰
تکاب.....	۱۱۲	۱۰۸	۲	۱	۱
چهاربرج.....	۱۹	۱۱	۶	۲	۰
خلیفان.....	۰	۰	۰	۰	۰
خوی.....	۱۹۶	۱۷۴	۱۴	۸	۰
دیزج دیز.....	۲۵	۲۰	۵	۰	۰
ربط.....	۲۲	۲۲	۰	۰	۰
زرآباد.....	۰	۰	۰	۰	۰
سردشت.....	۳۱	۲۳	۶	۲	۰
سرو.....	۲	۱	۰	۱	۰
سلماس.....	۵۴	۴۶	۵	۳	۰
سیلوانه.....	۵	۰	۰	۵	۰
سیمینه.....	۵	۳	۱	۱	۰
سیه چشمه.....	۳۱	۲۶	۰	۵	۰
شاهین دژ.....	۱۰۳	۹۱	۷	۵	۰

۴۸- پروانه‌های احداث ساختمان برحسب مورد استفاده‌ی ساختمان در نقاط شهری استان آذربایجان غربی: نیمه‌ی اول ۱۳۹۶ (دنباله)

شهر	جمع	مسکونی	مسکونی و کارگاه توأم	بازرگانی	سایر
شوط	۵۹	۴۷	۲	۱۰	۰
فیرورق	۲۶	۲۵	۱	۰	۰
قره ضیالالدین	۵۶	۴۹	۳	۴	۰
قطور	۳	۳	۰	۰	۰
قوشچی	۱	۱	۰	۰	۰
کشاورز	۷	۶	۰	۱	۰
گردکشانه	۳	۳	۰	۰	۰
ماکو	۴۴	۳۰	۱۰	۴	۰
محمدیار	۱۴۲	۱۳۹	۳	۰	۰
محمودآباد	۲۱	۱۹	۲	۰	۰
مرگنلر	۱۰	۹	۱	۰	۰
مهاباد	۱۴۶	۱۱۱	۳۱	۳	۱
میاندوآب	۸۲	۶۲	۱۹	۰	۱
میرآباد	۱۰	۸	۱	۱	۰
نازک علیا	۹	۹	۰	۰	۰
نالوس	۷	۷	۰	۰	۰
نقده	۱۲۹	۱۰۹	۱۳	۶	۱
نوشین	۵	۳	۱	۱	۰

مرکز آمار ایران

۴۹- پروانه‌های احداث ساختمان برحسب مورد استفاده‌ی ساختمان در نقاط شهری استان اردبیل: نیمه‌ی اول ۱۳۹۶

شهر	جمع	مسکونی	مسکونی و کارگاه توأم	بازرگانی	سایر
استان.....	۱۱۳۹	۱۵۴	۱۶۶	۱۰۸	۱۱
آبی بیگلو.....	۲۳	۸	۱۳	۲	۰
اردبیل.....	۶۳۴	۴۷۵	۹۵	۵۷	۷
اسلام آباد.....	۴	۳	۱	۰	۰
اصلا ندوز.....	۲۶	۱۷	۱	۸	۰
بیله سوار.....	۲۰	۱۵	۳	۲	۰
پارس آباد.....	۷۷	۶۸	۲	۶	۱
تازه کند.....	۲	۲	۰	۰	۰
تازه کندانگوت.....	۱۳	۷	۲	۴	۰
جعفرآباد.....	۲۲	۱۷	۳	۲	۰
خلخال.....	۳۴	۲۷	۳	۴	۰
رضی.....	۶	۵	۱	۰	۰
سرعین.....	۵۷	۵۰	۴	۳	۰
عنبران.....	۱۱	۱۱	۰	۰	۰
فخرآباد.....	۳	۳	۰	۰	۰
قصابه.....	۴	۴	۰	۰	۰
کلور.....	۱۴	۱۱	۳	۰	۰
کوراییم.....	۱	۰	۱	۰	۰
گرمی.....	۳۵	۲۳	۵	۷	۰
گیوی.....	۱۶	۱۰	۳	۲	۱
لاهرود.....	۸	۵	۱	۲	۰
مرادلو.....	۰	۰	۰	۰	۰
مشگین شهر.....	۶۰	۴۰	۱۵	۵	۰
نمین.....	۲۹	۲۳	۴	۱	۱
نیر.....	۱۵	۸	۴	۳	۰
هشتجین.....	۱۹	۱۷	۲	۰	۰
هیر.....	۶	۵	۰	۰	۱

۵۰ - پروانه‌های احداث ساختمان برحسب مورد استفاده‌ی ساختمان در نقاط شهری استان اصفهان: نیمه‌ی اول ۱۳۹۶

شهر	جمع	مسکونی	مسکونی و کارگاه توأم	بازرگانی	سایر
استان.....	۶۳۵۰	۵۱۵۲	۳۲۲	۶۴۰	۲۳۶
آران و بیدگل.....	۱۷۴	۱۳۸	۷	۱۲	۱۷
ابریشم.....	۲۵	۲۰	۲	۱	۲
ابوزیدآباد.....	۱۷	۱۱	۲	۴	۰
اردستان.....	۲۷	۲۲	۴	۱	۰
اژیه.....	۶	۴	۰	۰	۲
اصغرآباد.....	۱۶	۱۳	۱	۱	۱
اصفهان.....	۱۷۹۱	۱۵۰۵	۷۷	۱۹۶	۱۳
افوس.....	۱۷	۱۵	۰	۲	۰
انارک.....	۵	۳	۱	۱	۰
ایمانشهر.....	۲۶	۱۲	۲	۱۲	۰
بادرود.....	۲۲	۲۰	۰	۲	۰
باغ بهادران.....	۲۸	۲۰	۷	۱	۰
باغشاد.....	۵	۵	۰	۰	۰
بافران.....	۵	۵	۰	۰	۰
برزک.....	۱۵	۱۴	۰	۱	۰
برف انبار.....	۶	۶	۰	۰	۰
بهاران شهر.....	۱۶	۱۴	۰	۱	۱
بهارستان.....	۱۲۶	۱۱۲	۳	۱۰	۱
بویین ومیاندشت.....	۳۱	۳۱	۰	۰	۰
پیربکران.....	۲۵	۱۶	۵	۴	۰
تودشک.....	۱۸	۱۸	۰	۰	۰
تیران.....	۳۴	۲۳	۱	۸	۲
جندق.....	۱۵	۱۲	۲	۱	۰
جوزدان.....	۳	۳	۰	۰	۰

۵۰- پروانه‌های احداث ساختمان برحسب مورد استفاده‌ی ساختمان در نقاط شهری استان اصفهان: نیمه‌ی اول ۱۳۹۶ (دنباله)

شهر	جمع	مسکونی	مسکونی و کارگاه توأم	بازرگانی	سایر
جوشقان قالی	۲۵	۲۴	۰	۱	۰
چادگان	۷۲	۵۷	۷	۴	۴
چرمهین	۲۰	۱۶	۲	۲	۰
چمگردان	۴۴	۴۱	۲	۰	۱
حبیب آباد	۲۵	۱۰	۲	۱۱	۲
حسن آباد	۶	۵	۱	۰	۰
حنا	۵	۵	۰	۰	۰
خالدآباد	۱۱	۱۰	۱	۰	۰
خمینی شهر	۲۶۰	۲۲۶	۹	۲۳	۲
خوانسار	۹۷	۷۸	۱۵	۴	۰
خور	۳۱	۳۰	۰	۱	۰
خورزوق	۱۳۱	۹۳	۶	۳۱	۱
داران	۵۰	۴۱	۸	۱	۰
دامنه	۱۰	۱۰	۰	۰	۰
درچه	۸۷	۶۱	۶	۱۷	۳
دستگرد	۴۰	۲۵	۳	۱۰	۲
دهاقان	۲۹	۲۹	۰	۰	۰
دهق	۷	۷	۰	۰	۰
دولت آباد	۲۲۲	۸۵	۵	۱۲	۱۲۰
دیزیچه	۳۱	۲۴	۳	۳	۱
رزوه	۱۳	۱۳	۰	۰	۰
رضوانشهر	۱۳	۱۳	۰	۰	۰
زازران	۱۲	۷	۳	۲	۰
زاینده رود	۲۳	۲۳	۰	۰	۰
زرین شهر	۴۷	۳۹	۱	۷	۰

۵۰- پروانه‌های احداث ساختمان برحسب مورد استفاده‌ی ساختمان در نقاط شهری استان اصفهان: نیمه‌ی اول ۱۳۹۶ (دنباله)

شهر	جمع	مسکونی	مسکونی و کارگاه توأم	بازرگانی	سایر
زواره	۳۰	۲۵	۱	۴	۰
زیار	۸	۷	۰	۱	۰
زیباشهر	۲۸	۲۳	۳	۱	۱
سجزی	۲۲	۹	۰	۱۳	۰
سده لنجان	۴۱	۳۴	۳	۴	۰
سفیدشهر	۷	۶	۱	۰	۰
سمیرم	۴۶	۳۶	۷	۳	۰
سین	۴	۳	۰	۱	۰
شاپورآباد	۵	۵	۰	۰	۰
شاهین شهر	۲۳۹	۲۱۶	۰	۲۰	۳
شهرضا	۱۸۱	۱۵۶	۲	۲۳	۰
طالخونچه	۱۶	۱۶	۰	۰	۰
طرق رود	۱۲	۱۲	۰	۰	۰
عسگران	۵	۵	۰	۰	۰
علویجه	۱۷	۱۵	۲	۰	۰
فرخی	۶۲	۶۱	۰	۱	۰
فریدونشهر	۷۵	۶۱	۸	۰	۶
فلاورجان	۳۰	۲۳	۲	۴	۱
فولادشهر	۲۹	۱۷	۰	۱۲	۰
قمصر	۶۸	۶۰	۴	۲	۲
قهماورستان	۲۱	۱۹	۰	۲	۰
قهدریجان	۷۳	۵۸	۷	۳	۵
کاشان	۳۷۱	۳۰۱	۳۴	۲۰	۱۶
کامو و چوگان	۴	۴	۰	۰	۰
کرکوند	۱۰	۱۰	۰	۰	۰

۵۰- پروانه‌های احداث ساختمان برحسب مورد استفاده‌ی ساختمان در نقاط شهری استان اصفهان: نیمه‌ی اول ۱۳۹۶ (دنباله)

شهر	جمع	مسکونی	مسکونی و کارگاه توأم	بازرگانی	سایر
کلیشادوسودرجان	۴۴	۴۰	۱	۳	۰
کمشچه	۳۶	۲۳	۱	۱۰	۲
کمه	۱	۱	۰	۰	۰
کهریزسنگ	۲۲	۲۱	۰	۱	۰
کوشک	۲۵	۱۸	۳	۴	۰
کوهپایه	۱۶	۸	۰	۸	۰
گرگاب	۳۲	۲۶	۰	۲	۴
گزبرخوار	۳۴	۳۰	۰	۱	۳
گلپایگان	۹۶	۷۱	۷	۱۷	۱
گلدشت	۱۹	۱۵	۲	۲	۰
گلشن	۱۲	۱۰	۰	۲	۰
گلشهر	۱۴	۱۲	۲	۰	۰
گوگد	۹	۳	۴	۲	۰
لای بید	۰	۰	۰	۰	۰
مبارکه	۹۶	۸۰	۶	۶	۴
مجلسی	۲	۲	۰	۰	۰
محمدآباد	۲۱	۱۴	۴	۳	۰
مشکات	۱۰	۷	۲	۱	۰
منظریه	۲۰	۱۲	۱	۷	۰
مهاباد	۱۷	۱۵	۲	۰	۰
میمه	۹	۷	۰	۲	۰
نابین	۴۲	۲۸	۵	۹	۰
نجف آباد	۳۲۸	۲۹۱	۵	۳۰	۲
نصرآباد	۱۷	۱۳	۲	۲	۰
نطنز	۳۵	۲۴	۲	۶	۳

۵۰- پروانه‌های احداث ساختمان برحسب مورد استفاده‌ی ساختمان در نقاط شهری استان اصفهان: نیمه‌ی اول ۱۳۹۶ (دنباله)

شهر	جمع	مسکونی	مسکونی و کارگاه توأم	بازرگانی	سایر
نوش آباد	۳۱	۲۶	۱	۰	۴
نیاسر	۳۹	۳۱	۶	۲	۰
نیک آباد	۱۱	۴	۲	۵	۰
هرند	۴۰	۳۶	۲	۲	۰
ورزنه	۳۱	۲۵	۰	۴	۲
ورنامخواست	۶۶	۵۶	۰	۸	۲
وزوان	۷	۷	۰	۰	۰
ونک	۰	۰	۰	۰	۰

مرکز آمار ایران

۵۱- پروانه‌های احداث ساختمان برحسب مورد استفاده‌ی ساختمان در نقاط شهری استان البرز: نیمه‌ی اول ۱۳۹۶

شهر	جمع	مسکونی	مسکونی و کارگاه توأم	بازرگانی	سایر
استان.....	۷۰۳	۶۴۵	۳۷	۱۷	۴
آسارا.....	۹	۷	۲	۰	۰
اشتهارد.....	۸	۶	۲	۰	۰
تنکمان.....	۰	۰	۰	۰	۰
چهارباغ.....	۵	۲	۰	۳	۰
شهر جدید هشتگرد.....	۰	۰	۰	۰	۰
طالقان.....	۰	۰	۰	۰	۰
فردیس.....	۳۶	۳۶	۰	۰	۰
کرج.....	۳۱۹	۳۱۷	۲	۰	۰
کمال شهر.....	۳۸	۳۸	۰	۰	۰
کوهسار.....	۱۷	۱۶	۰	۱	۰
گرمدره.....	۳۷	۲۷	۱۰	۰	۰
گلسار.....	۶	۴	۰	۰	۲
ماه‌دشت.....	۸	۶	۰	۱	۱
محمدشهر.....	۱۹	۱۴	۳	۲	۰
مشکین دشت.....	۵۷	۴۲	۱۳	۲	۰
نظرآباد.....	۹۱	۸۵	۳	۳	۰
هشتگرد.....	۵۳	۴۵	۲	۵	۱

مرکز آمار ایران

۵۲- پروانه‌های احداث ساختمان برحسب مورد استفاده‌ی ساختمان در نقاط شهری استان ایلام: نیمه‌ی اول ۱۳۹۶

شهر	جمع	مسکونی	مسکونی و کارگاه توأم	بازرگانی	سایر
استان.....	۵۱۹	۵۲۷	۳۶	۲۰	۶
آبدانان.....	۴۶	۳۹	۳	۴	۰
آسمان آباد.....	۵	۴	۱	۰	۰
ارکواز.....	۶۱	۵۶	۲	۳	۰
ایلام.....	۲۴۴	۲۱۶	۲۱	۴	۳
ایوان.....	۲۲	۱۹	۱	۰	۲
بدره.....	۶	۵	۰	۱	۰
بلاوه.....	۱	۱	۰	۰	۰
پهله.....	۹	۸	۰	۱	۰
توحید.....	۴	۴	۰	۰	۰
چوار.....	۶	۶	۰	۰	۰
دره شهر.....	۲۹	۲۹	۰	۰	۰
دلگشا.....	۰	۰	۰	۰	۰
دهلران.....	۴۹	۴۷	۱	۱	۰
زرنه.....	۴	۴	۰	۰	۰
سراب باغ.....	۹	۷	۰	۱	۱
سرابله.....	۱۸	۱۶	۲	۰	۰
شباب.....	۶	۴	۲	۰	۰
صالح آباد.....	۳	۳	۰	۰	۰
لومار.....	۷	۷	۰	۰	۰
ماژین.....	۰	۰	۰	۰	۰
مهر.....	۰	۰	۰	۰	۰
مهران.....	۴۷	۴۴	۳	۰	۰
مورمورئ.....	۷	۵	۰	۲	۰
موسیان.....	۶	۳	۰	۳	۰
میمه.....	۰	۰	۰	۰	۰

۵۳- پروانه‌های احداث ساختمان برحسب مورد استفاده‌ی ساختمان در نقاط شهری استان بوشهر: نیمه‌ی اول ۱۳۹۶

شهر	جمع	مسکونی	مسکونی و کارگاه توأم	بازرگانی	سایر
استان.....	۱۲۸۳	۱۰۹۳	۹۳	۹۱	۶
آب پخش.....	۹۲	۸۵	۲	۴	۱
آباد.....	۱۳	۹	۰	۴	۰
آبدان.....	۱۷	۱۵	۱	۱	۰
امام حسن.....	۱۰	۸	۱	۱	۰
انارستان.....	۱۳	۸	۳	۲	۰
اهرم.....	۱۶	۱۲	۰	۴	۰
بادوله.....	۱۰	۸	۲	۰	۰
بrazجان.....	۱۱۰	۱۰۹	۰	۱	۰
بردخون.....	۲۵	۱۳	۶	۶	۰
بردستان.....	۱۳	۹	۲	۲	۰
بندر دیر.....	۶۵	۶۱	۲	۲	۰
بندر ديلم.....	۱۰	۹	۰	۱	۰
بندر ریگ.....	۱۶	۱۵	۰	۱	۰
بندرکنگان.....	۱۶۴	۱۵۶	۳	۵	۰
بندرگناوه.....	۷۲	۷۱	۰	۱	۰
بنک.....	۵۳	۵۱	۲	۰	۰
بوشکان.....	۹	۶	۰	۳	۰
بوشهر.....	۱۳۵	۷۴	۳۴	۲۴	۳
تنگ ارم.....	۳	۲	۰	۰	۰
جم.....	۱۳	۱۳	۰	۰	۰
چغادک.....	۳۵	۳۴	۰	۱	۰
خارک.....	۲	۱	۱	۰	۰
خورموج.....	۴۳	۳۸	۱	۲	۱
دالکی.....	۶	۵	۰	۱	۰

۵۳- پروانه‌های احداث ساختمان برحسب مورد استفاده‌ی ساختمان در نقاط شهری استان بوشهر: نیمه‌ی اول ۱۳۹۶ (دنباله)

شهر	جمع	مسکونی	مسکونی و کارگاه توأم	بازرگانی	سایر
دلوار	۲۱	۱۳	۶	۲	۰
دوراهک	۲۷	۲۷	۰	۰	۰
ریز	۳۲	۲۲	۷	۳	۰
سعد آباد	۲۰	۱۳	۳	۴	۰
سیراف	۴۶	۴۱	۴	۰	۱
شبانکاره	۳۴	۲۹	۱	۴	۰
شنبه	۱	۱	۰	۰	۰
عالی شهر	۲۰	۱۴	۴	۲	۰
عسلویه	۵۵	۴۸	۴	۳	۰
کاکی	۳۶	۳۲	۰	۴	۰
کلمه	۶	۵	۱	۰	۰
نخل تقی	۱۷	۱۵	۲	۰	۰
وحدتیه	۲۳	۲۰	۱	۲	۰

مرکز آمار ایران

۵۴- پروانه‌های احداث ساختمان برحسب مورد استفاده‌ی ساختمان در نقاط شهری استان تهران: نیمه‌ی اول ۱۳۹۶

شهر	جمع	مسکونی	مسکونی و کارگاه توأم	بازرگانی	سایر
استان.....	۷۶۷۳	۶۶۸۶	۵۸۳	۲۴۴	۱۶۰
آبسرد.....	۱۳	۱۲	۰	۱	۰
آبعلی.....	۲	۲	۰	۰	۰
احمد آباد مستوفی.....	۱	۰	۰	۰	۱
ارجمند.....	۵	۵	۰	۰	۰
اسلام شهر.....	۳۸۸	۳۶۹	۰	۸	۱۱
اندیشه.....	۶۰	۵۶	۰	۱	۳
باغستان.....	۶۹	۶۰	۳	۲	۴
باقرشهر.....	۴۵	۳۰	۹	۱	۵
بومهن.....	۶	۶	۰	۰	۰
پاکدشت.....	۹۳	۸۸	۴	۱	۰
پردیس.....	۶۲	۵۲	۰	۳	۷
پرند.....	۶۱	۲۹	۰	۲۹	۳
پیشوا.....	۳۸	۳۴	۱	۲	۱
تهران.....	۴۹۰۴	۴۴۱۴	۳۶۵	۱۰۳	۲۲
جوادآباد.....	۸	۸	۰	۰	۰
چهاردانگه.....	۷۳	۳۱	۳	۲	۳۷
حسن آباد.....	۶۹	۵۱	۱۳	۳	۲
دماوند.....	۱۹۸	۱۹۱	۱	۴	۲
رباطکریم.....	۷۸	۷۶	۰	۰	۲
رودهن.....	۲۴	۲۱	۲	۱	۰

۵۴- پروانه‌های احداث ساختمان برحسب مورد استفاده‌ی ساختمان در نقاط شهری استان تهران: نیمه‌ی اول ۱۳۹۶ (دنباله)

شهر	جمع	مسکونی	مسکونی و کارگاه توأم	بازرگانی	سایر
شاهدشهر	۱۵	۱۴	۰	۰	۱
شریف آباد	۱۸	۱۳	۳	۲	۰
شمشک	۱۱	۱۱	۰	۰	۰
شهریار	۱۸۷	۱۵۷	۱۹	۹	۲
صالحیه	۱۱۶	۸۲	۲۸	۵	۱
صباشهر	۲۰	۱۹	۱	۰	۰
صفادشت	۶۰	۳۱	۹	۶	۱۴
فردوسیه	۲۲	۲۰	۱	۰	۱
فرون آباد	۳	۳	۰	۰	۰
فشم	۲۶	۲۳	۳	۰	۰
فیروزکوه	۴۴	۴۰	۱	۳	۰
قدس	۲۵۱	۱۵۲	۶۶	۳۲	۱
قرچک	۱۲۰	۱۰۱	۱۵	۳	۱
کهریزک	۷۰	۴۴	۳	۰	۲۳
کیلان	۳۵	۳۵	۰	۰	۰
گلستان	۱۱۲	۸۹	۳	۱۱	۹
لواسان	۳۱	۳۰	۱	۰	۰
ملارد	۴۴	۳۶	۱	۴	۳
نسیم شهر	۱۶۰	۱۵۲	۵	۲	۱
نصیرشهر	۴۷	۴۱	۴	۱	۱
وحیدیه	۲۸	۲۰	۵	۱	۲
ورامین	۵۶	۳۸	۱۴	۴	۰

اطلاعات پروانه‌های ساختمانی صادر شده توسط شهرداری‌های کشور - نیمه اول ۱۳۹۶

۵۵- پروانه‌های احداث ساختمان برحسب مورد استفاده‌ی ساختمان در نقاط شهری استان چهارمحال و بختیاری:
نیمه اول ۱۳۹۶

شهر	جمع	مسکونی	مسکونی و کارگاه توأم	بازرگانی	سایر
استان.....	۹۴۲	۱۰۴	۴۶	۶۸	۲۴
آلونی.....	۱۶	۱۵	۰	۱	۰
اردل.....	۲۲	۲۰	۱	۰	۱
باباحیدر.....	۲۷	۲۵	۰	۱	۱
بازفت.....	۱	۱	۰	۰	۰
بروجن.....	۱۲۶	۹۱	۴	۳۱	۰
بلداجی.....	۳۸	۲۴	۰	۱۴	۰
بن.....	۱۴	۱۰	۱	۲	۱
پردنجان.....	۴	۳	۰	۰	۱
جونقان.....	۲۰	۱۶	۲	۱	۱
چلگرد.....	۱۵	۱۳	۱	۰	۱
چلیچه.....	۷	۷	۰	۰	۰
دستنا.....	۵	۵	۰	۰	۰
دشتک.....	۶	۵	۰	۰	۱
سامان.....	۲۶	۲۳	۲	۱	۰
سرخون.....	۳	۲	۱	۰	۰
سردشت.....	۰	۰	۰	۰	۰
سفیددشت.....	۸	۷	۱	۰	۰
سودجان.....	۱۳	۱۲	۱	۰	۰
سورشجان.....	۹	۹	۰	۰	۰
شلمزار.....	۱۴	۱۱	۳	۰	۰
شهرکرد.....	۱۹۷	۱۷۹	۸	۴	۶
صمصامی.....	۰	۰	۰	۰	۰
طاقانک.....	۵	۵	۰	۰	۰
فارسان.....	۶۳	۵۷	۱	۰	۵

۵۵- پروانه‌های احداث ساختمان برحسب مورد استفاده‌ی ساختمان در نقاط شهری استان چهارمحال و بختیاری: نیمه‌ی اول ۱۳۹۶ (دنباله)

شهر	جمع	مسکونی	مسکونی و کارگاه توأم	بازرگانی	سایر
فرادبند	۳۷	۳۶	۱	۰	۰
فرخ شهر	۴۹	۴۲	۲	۳	۲
کیان	۲۰	۱۶	۴	۰	۰
کاج	۱	۱	۰	۰	۰
گندمان	۱۰	۸	۱	۱	۰
گهرو	۲۶	۲۵	۱	۰	۰
گوجان	۶	۵	۰	۰	۱
لردگان	۵۱	۴۴	۱	۵	۱
مال خلیفه	۲۹	۲۳	۳	۳	۰
منج	۰	۰	۰	۰	۰
ناغان	۵	۴	۱	۰	۰
نافچ	۱۰	۱۰	۰	۰	۰
نقنه	۲۴	۱۹	۲	۱	۲
هارونی	۲	۲	۰	۰	۰
هفشجان	۲۴	۲۱	۳	۰	۰
وردنجان	۹	۸	۱	۰	۰

مرکز آمار ایران

شهر	جمع	مسکونی	مسکونی و کارگاه توأم	بازرگانی	سایر
استان.....	۶۷۹	۵۶۱	۱۷	۹۱	۱۰
آرین شهر	۵	۴	۰	۰	۱
آیسک	۵	۵	۰	۰	۰
ارسک	۴	۴	۰	۰	۰
اسدیه	۳	۲	۰	۱	۰
اسفدن	۳	۳	۰	۰	۰
اسلامیه	۱۱	۶	۰	۵	۰
بشرویه	۲۱	۱۵	۰	۶	۰
بیرجند	۱۹۳	۱۶۶	۱۰	۱۲	۵
حاجی آباد	۳۶	۳۴	۰	۲	۰
خضری دشت بیاض	۲	۲	۰	۰	۰
خوسف	۴	۲	۱	۱	۰
دیپوک	۳	۱	۰	۲	۰
زهان	۰	۰	۰	۰	۰
سرایان	۱۶	۱۰	۳	۳	۰
سربیشه	۱۳	۳	۰	۹	۱
سه قلعه	۴	۴	۰	۰	۰
شوسف	۶	۶	۰	۰	۰
طبس	۱۲۵	۱۱۱	۰	۱۳	۱
طبس مسینا	۱	۱	۰	۰	۰
عشق آباد	۸	۶	۰	۲	۰
فردوس	۵۳	۴۵	۰	۶	۲
قاین	۱۴۵	۱۱۵	۳	۲۷	۰
قهستان	۳	۲	۰	۱	۰
گزیک	۱	۱	۰	۰	۰
محمدشهر	۰	۰	۰	۰	۰
مود	۵	۵	۰	۰	۰
نهبندان	۹	۸	۰	۱	۰
نیمیلوک	۰	۰	۰	۰	۰

شهر	جمع	مسکونی	مسکونی و کارگاه توأم	بازرگانی	سایر
استان.....	۳۷۷۲	۳۱۴۹	۲۷۴	۲۶۵	۸۴
احمدآبادصورت.....	۴	۴	۰	۰	۰
انابد.....	۵	۳	۰	۱	۱
باجگیران.....	۰	۰	۰	۰	۰
باخرز.....	۳۱	۲۶	۳	۲	۰
بار.....	۷	۷	۰	۰	۰
بایک.....	۰	۰	۰	۰	۰
بجستان.....	۲۶	۱۸	۳	۵	۰
بردسکن.....	۴۶	۱۸	۶	۲۲	۰
بیدخت.....	۹	۷	۰	۱	۱
تایباد.....	۴۵	۳۳	۶	۴	۲
تربت جام.....	۸۶	۶۷	۱۲	۵	۲
تربت حیدریه.....	۱۱۴	۸۲	۲۱	۹	۲
جغتای.....	۳۷	۳۲	۳	۲	۰
جنگل.....	۲۴	۱۸	۲	۴	۰
چاپشلو.....	۰	۰	۰	۰	۰
چکنه.....	۱۰	۱۰	۰	۰	۰
چناران.....	۶۴	۵۸	۴	۲	۰
خرو.....	۳۷	۳۱	۲	۴	۰
خلیل آباد.....	۲۲	۲۰	۱	۱	۰
خواف.....	۹۹	۷۸	۱۰	۹	۲
داورزن.....	۵	۱	۱	۲	۱
درگز.....	۴۲	۳۱	۹	۱	۱
درود.....	۱۷	۱۳	۳	۰	۱
دولت آباد.....	۳۸	۲۲	۱۱	۵	۰

۵۷- پروانه‌های احداث ساختمان برحسب مورد استفاده‌ی ساختمان در نقاط شهری استان خراسان رضوی: نیمه‌ی اول ۱۳۹۶ (دنباله)

شهر	جمع	مسکونی	مسکونی و کارگاه توأم	بازرگانی	سایر
رباط سنگ	۲	۱	۰	۱	۰
رشتخوار	۲۳	۱۹	۰	۴	۰
رضویه	۶	۴	۰	۰	۲
روداب	۵	۴	۰	۱	۰
ریوش	۷	۴	۲	۱	۰
سبزوار	۱۰۳	۸۱	۱	۱۸	۳
سرخس	۲۴	۱۸	۶	۰	۰
سفیدسنگ	۱۴	۹	۰	۵	۰
سلامی	۲۹	۲۶	۳	۰	۰
سلطان آباد	۱۵	۱۴	۰	۰	۱
سنگان	۳۲	۲۹	۳	۰	۰
شادمهر	۹	۸	۱	۰	۰
شاندیز	۹۲	۹۰	۰	۱	۱
ششتمد	۵	۵	۰	۰	۰
شهرآباد	۴	۱	۲	۱	۰
شهرزو	۱۲	۱۰	۲	۰	۰
صالح آباد	۱۸	۱۳	۴	۱	۰
طرقبه	۳۰	۲۷	۱	۱	۱
عشق آباد	۲	۱	۱	۰	۰
فرهادگرد	۴۶	۳۵	۷	۴	۰
فریمان	۸۷	۷۵	۵	۷	۰
فیروزه	۱۴	۱۰	۳	۱	۰
فیض آباد	۲۳	۲۱	۲	۰	۰
قاسم آباد	۲۵	۲۱	۲	۲	۰
قدمگاه	۲۴	۱۳	۹	۱	۱

اطلاعات پروانه‌های ساختمانی صادر شده توسط شهرداری‌های کشور - نیمه‌ی اول ۱۳۹۶

۵۷- پروانه‌های احداث ساختمان برحسب مورد استفاده‌ی ساختمان در نقاط شهری استان خراسان رضوی: نیمه‌ی اول ۱۳۹۶ (دنباله)

شهر	جمع	مسکونی	مسکونی و کارگاه توأم	بازرگانی	سایر
قلندراباد	۱۱	۱۰	۱	۰	۰
قوچان	۱۲۶	۱۰۹	۸	۸	۱
کاخک	۴	۳	۱	۰	۰
کاریز	۱۷	۱۷	۰	۰	۰
کاشمر	۱۵۰	۱۳۱	۶	۶	۷
کدکن	۱۴	۱۱	۰	۲	۱
کلات	۱۹	۱۶	۲	۰	۱
کندر	۱۷	۱۳	۱	۲	۱
گلبهار	۶۷	۵۳	۰	۱۲	۲
گلمکان	۷	۶	۱	۰	۰
گناباد	۹۴	۷۹	۱	۱۲	۲
لطف آباد	۵	۳	۰	۲	۰
مزدآوند	۱	۱	۰	۰	۰
مشهد	۱۵۸۱	۱۳۸۹	۷۸	۶۸	۴۶
مشهدریزه	۱۱	۱۰	۱	۰	۰
ملک آباد	۱۱	۷	۳	۱	۰
نشتیفان	۱۶	۱۳	۲	۱	۰
نصرآباد	۷	۶	۰	۱	۰
نقاب	۲۶	۱۶	۶	۴	۰
نوخندان	۵	۵	۰	۰	۰
نیشابور	۱۴۴	۱۱۴	۱۲	۱۸	۰
نیل شهر	۶	۶	۰	۰	۰
همت آباد	۱	۰	۰	۰	۱
یونسی	۱۳	۱۳	۰	۰	۰

اطلاعات پروانه‌های ساختمانی صادر شده توسط شهرداری‌های کشور - نیمه‌ی اول ۱۳۹۶ - ۱۴۰

۵۸- پروانه‌های احداث ساختمان برحسب مورد استفاده‌ی ساختمان در نقاط شهری استان خراسان شمالی: نیمه‌ی اول ۱۳۹۶

شهر	جمع	مسکونی	مسکونی و کارگاه توأم	بازرگانی	سایر
استان.....	۱۱۱۰	۱۵۷	۱۴۱	۹۵	۱۰
آشخانه	۹۳	۶۵	۱۶	۱۲	۰
آوا	۸	۷	۱	۰	۰
اسفراین	۱۴۵	۱۰۶	۲۳	۱۶	۰
ایور	۴۳	۴۰	۲	۰	۱
بجنورد	۴۲۸	۳۰۹	۸۰	۳۴	۵
پیش قلعه	۱۱	۱۰	۰	۱	۰
تیتکانلو	۱۰	۸	۲	۰	۰
جاجرم	۶	۶	۰	۰	۰
چناران شهر	۸	۶	۱	۱	۰
حصارگرمخان	۲	۰	۱	۱	۰
درق	۱۱	۱۰	۰	۱	۰
راز	۱۳	۹	۲	۱	۱
زیارت	۱۰	۷	۰	۳	۰
سنخواست	۱۴	۱۰	۲	۱	۱
شوقان	۲۳	۱۲	۹	۱	۱
شیروان	۲۳۳	۲۱۸	۲	۱۲	۱
صفی آباد	۱۲	۸	۳	۱	۰
فاروج	۲۳	۱۵	۳	۵	۰
قاضی	۴	۲	۱	۱	۰
قوشخانه	۲	۲	۰	۰	۰
گرمه	۷	۶	۰	۱	۰
لوجلی	۴	۱	۰	۳	۰

۵۹- پروانه‌های احداث ساختمان برحسب مورد استفاده‌ی ساختمان در نقاط شهری استان خوزستان: نیمه‌ی اول ۱۳۹۶

شهر	جمع	مسکونی	مسکونی و کارگاه توأم	بازرگانی	سایر
استان.....	۳۶۳۸	۳۰۷۰	۲۵۹	۲۵۷	۵۲
آبادان.....	۲۵۸	۲۳۱	۲۰	۶	۱
آبژدان.....	۶	۲	۰	۴	۰
آزادی.....	۹	۹	۰	۰	۰
آغاچاری.....	۴	۳	۰	۱	۰
ابوحمیظه.....	۱۲	۱۲	۰	۰	۰
اروندکنار.....	۱۵	۱۴	۰	۱	۰
الهایی.....	۱۸	۱۱	۰	۷	۰
الوان.....	۱۲	۵	۱	۶	۰
امیدیه.....	۸۱	۵۵	۸	۱۷	۱
اندیمشک.....	۱۶۲	۱۴۷	۲	۱۰	۳
اهواز.....	۸۰۲	۶۳۵	۱۰۹	۴۶	۱۲
ایذه.....	۳۲۶	۳۱۰	۴	۹	۳
باغ ملک.....	۲۵	۱۸	۲	۳	۲
بستان.....	۱۸	۱۶	۱	۱	۰
بندرامام خمینی.....	۷۰	۵۶	۷	۶	۱
بندرماهشهر.....	۷۹	۴۶	۱۱	۸	۱۴
بهبهان.....	۲۴۵	۲۱۷	۵	۲۳	۰
بیدروبه.....	۰	۰	۰	۰	۰
ترکالکی.....	۸	۸	۰	۰	۰
تشان.....	۳۲	۲۵	۱	۶	۰
جایزان.....	۴	۴	۰	۰	۰
جنت مکان.....	۱۴	۱۳	۱	۰	۰
چغامیش.....	۵	۵	۰	۰	۰
چم گلک.....	۰	۰	۰	۰	۰

۵۹- پروانه‌های احداث ساختمان برحسب مورد استفاده‌ی ساختمان در نقاط شهری استان خوزستان: نیمه‌ی اول ۱۳۹۶ (دنباله)

شهر	جمع	مسکونی	مسکونی و کارگاه توأم	بازرگانی	سایر
چمران	۰	۰	۰	۰	۰
چوبیده	۳	۲	۱	۰	۰
حر	۵	۵	۰	۰	۰
حسینیه	۱	۱	۰	۰	۰
حمزه	۱۳	۱۰	۱	۱	۱
حمیدیه	۳۷	۲۸	۷	۲	۰
خرمشهر	۱۸۹	۱۶۰	۱۹	۱۰	۰
خانفره	۶	۵	۰	۰	۱
دارخوین	۰	۰	۰	۰	۰
دزفول	۲۲۶	۱۸۸	۱۳	۲۳	۲
دهدز	۱۴	۹	۰	۴	۱
رامشیر	۲۸	۲۵	۰	۱	۲
رامهرمز	۱۵۴	۱۴۰	۴	۹	۱
رفیع	۰	۰	۰	۰	۰
زهره	۲	۲	۰	۰	۰
سالند	۲	۱	۰	۱	۰
سرداران	۵	۵	۰	۰	۰
سردشت	۸	۸	۰	۰	۰
سماله	۲	۱	۰	۱	۰
سوسنگرد	۶۲	۶۱	۱	۰	۰
سیاه منصور	۴	۳	۱	۰	۰
شادگان	۹	۸	۰	۱	۰
شاوور	۲	۲	۰	۰	۰
شرافت	۱۷	۱۵	۰	۱	۱
شمس آباد	۳۰	۲۷	۰	۱	۲

۵۹- پروانه‌های احداث ساختمان برحسب مورد استفاده‌ی ساختمان در نقاط شهری استان خوزستان: نیمه‌ی اول ۱۳۹۶ (دنباله)

شهر	جمع	مسکونی	مسکونی و کارگاه توأم	بازرگانی	سایر
شهر امام	۷	۳	۰	۴	۰
شوش	۲۲	۲۰	۲	۰	۰
شوشتر	۷۷	۵۴	۱۱	۱۰	۲
شیبان	۴۴	۴۴	۰	۰	۰
صالح شهر	۱۱	۱۰	۱	۰	۰
صفی آباد	۷	۵	۱	۱	۰
صیدون	۳۶	۲۸	۰	۸	۰
فتح المبین	۷	۷	۰	۰	۰
قلعه تل	۵۳	۴۹	۳	۱	۰
قلعه خواجه	۲	۱	۰	۱	۰
کوت سیدنعم	۰	۰	۰	۰	۰
کوت عبدالله	۶۰	۴۸	۵	۷	۰
گتوند	۲۴	۲۳	۱	۰	۰
گلگیر	۰	۰	۰	۰	۰
گوریه	۴	۴	۰	۰	۰
لالی	۴۱	۳۶	۲	۳	۰
مسجدسلیمان	۳۰	۲۳	۵	۲	۰
مشراگه	۴	۴	۰	۰	۰
مقاومت	۰	۰	۰	۰	۰
ملاثانی	۶۲	۵۶	۳	۳	۰
منصوریه	۱۰	۹	۱	۰	۰
میانرود	۱۴	۱۳	۰	۱	۰
میداود	۱۴	۱۴	۰	۰	۰
مینوشهر	۱۹	۱۶	۱	۲	۰
هفتگل	۱۵	۱۴	۰	۱	۰
هندیجان	۱۷	۷	۴	۴	۲
هويزه	۲۵	۲۵	۰	۰	۰
ویس	۹	۹	۰	۰	۰

۶۰- پروانه‌های احداث ساختمان برحسب مورد استفاده‌ی ساختمان در نقاط شهری استان زنجان: نیمه‌ی اول ۱۳۹۶

شهر	جمع	مسکونی	مسکونی و کارگاه توأم	بازرگانی	سایر
استان.....	۱۳۱۰	۱۱۰۷	۹۲	۷۸	۳۳
آب بر	۲۶	۲۱	۲	۱	۲
ابهر	۲۱۵	۲۰۸	۵	۰	۲
ارمغانخانه	۲	۲	۰	۰	۰
چورزق	۳	۱	۲	۰	۰
حلب	۷	۵	۰	۱	۱
خرمدره	۱۰۷	۸۷	۱۷	۳	۰
دندی	۲۶	۲۳	۱	۲	۰
زرین آباد	۹	۷	۲	۰	۰
زرین رود	۷	۴	۳	۰	۰
زنجان	۶۰۳	۵۰۸	۱۹	۵۲	۲۴
سجاس	۶۰	۴۲	۱۰	۸	۰
سلطانیه	۲۲	۲۰	۰	۲	۰
سهرورد	۸	۷	۱	۰	۰
صاین قلعه	۲۳	۱۹	۲	۰	۲
قیدار	۱۱۲	۸۷	۱۹	۶	۰
کرسف	۲۸	۲۵	۲	۱	۰
گرماب	۹	۷	۲	۰	۰
ماه نشان	۲۱	۱۸	۱	۲	۰
نوربهار	۸	۵	۳	۰	۰
نیک پی	۰	۰	۰	۰	۰
هیدج	۱۴	۱۱	۱	۰	۲

۶۱- پروانه‌های احداث ساختمان برحسب مورد استفاده‌ی ساختمان در نقاط شهری استان سمنان: نیمه‌ی اول ۱۳۹۶

شهر	جمع	مسکونی	مسکونی و کارگاه توأم	بازرگانی	سایر
استان.....	۶۶۵	۵۵۶	۲۸	۶۸	۱۳
آرادان.....	۳	۲	۱	۰	۰
امیریه.....	۹	۷	۱	۱	۰
ایوانکی.....	۰	۰	۰	۰	۰
بسطام.....	۷	۴	۱	۲	۰
بیارجمند.....	۸	۷	۰	۱	۰
دامغان.....	۱۰۲	۸۶	۵	۶	۵
درجزین.....	۱۰	۹	۰	۰	۱
دیباچ.....	۲۰	۱۸	۲	۰	۰
رودیان.....	۱۲	۱۰	۰	۲	۰
سرخه.....	۲	۰	۰	۲	۰
سمنان.....	۱۵۲	۱۱۹	۵	۲۶	۲
شاهرود.....	۱۶۳	۱۳۵	۷	۱۹	۲
شهمیرزاد.....	۲۷	۲۵	۱	۱	۰
کلاته خیج.....	۶	۶	۰	۰	۰
کلاته.....	۸	۶	۲	۰	۰
کهن آباد.....	۰	۰	۰	۰	۰
گرمسار.....	۸۶	۸۰	۱	۴	۱
مجن.....	۵	۵	۰	۰	۰
مهدی شهر.....	۴۰	۳۴	۲	۳	۱
میامی.....	۵	۳	۰	۱	۱

۶۲- پروانه‌های احداث ساختمان برحسب مورد استفاده‌ی ساختمان در نقاط شهری استان سیستان و بلوچستان: نیمه‌ی اول ۱۳۹۶

شهر	جمع	مسکونی	مسکونی و کارگاه توأم	بازرگانی	سایر
استان.....	۱۲۸۳	۱۱۴۱	۶۸	۶۲	۱۲
ادیمی.....	۵	۴	۱	۰	۰
اسپکه.....	۱۲	۱۱	۱	۰	۰
ایرانشهر.....	۹۲	۷۶	۸	۵	۳
بزمان.....	۱۳	۱۳	۰	۰	۰
بمپور.....	۱۱	۱۰	۱	۰	۰
بنت.....	۶	۶	۰	۰	۰
بنجار.....	۰	۰	۰	۰	۰
پیشین.....	۰	۰	۰	۰	۰
جالق.....	۶	۶	۰	۰	۰
چابهار.....	۱۲۹	۱۰۴	۱۵	۸	۲
خاش.....	۲۴	۱۹	۱	۳	۱
دوست محمد.....	۰	۰	۰	۰	۰
راسک.....	۲۹	۲۶	۲	۱	۰
زابل.....	۱۰۹	۸۹	۱۳	۷	۰
زاهدان.....	۶۱۸	۵۸۴	۱۰	۱۸	۶
زرآباد.....	۳	۲	۰	۱	۰
زهک.....	۱۱	۷	۳	۱	۰
سراوان.....	۴۱	۲۹	۶	۶	۰
سرباز.....	۲	۱	۱	۰	۰
سوران.....	۲۲	۲۰	۲	۰	۰
سیرکان.....	۰	۰	۰	۰	۰
شهرک علی اکبر.....	۰	۰	۰	۰	۰
فنوج.....	۱۳	۱۳	۰	۰	۰
قصرقند.....	۵۶	۵۵	۰	۱	۰

۶۲- پروانه‌های احداث ساختمان برحسب مورد استفاده‌ی ساختمان در نقاط شهری استان سیستان و بلوچستان: نیمه‌ی اول ۱۳۹۶ (دنباله)

شهر	جمع	مسکونی	مسکونی و کارگاه توأم	بازرگانی	سایر
کنارک	۲	۲	۰	۰	۰
گشت	۲	۲	۰	۰	۰
گلمور تی	۲۷	۱۶	۲	۹	۰
محمدان	۱۶	۱۵	۰	۱	۰
محمدآباد	۰	۰	۰	۰	۰
محمدی	۳	۳	۰	۰	۰
مهرستان	۳	۲	۱	۰	۰
میرجاوه	۱۳	۱۱	۱	۱	۰
نصرت آباد	۲	۲	۰	۰	۰
نگور	۰	۰	۰	۰	۰
نوک آباد	۶	۶	۰	۰	۰
نیک شهر	۷	۷	۰	۰	۰
هیدوچ	۰	۰	۰	۰	۰

مرکز آمار ایران

۶۳- پروانه‌های احداث ساختمان برحسب مورد استفاده‌ی ساختمان در نقاط شهری استان فارس: نیمه‌ی اول ۱۳۹۶

شهر	جمع	مسکونی	مسکونی و کارگاه توأم	بازرگانی	سایر
استان.....	۴۰۴۸	۳۵۹۸	۲۰۹	۲۲۵	۱۶
آباده.....	۷۷	۷۱	۳	۳	۰
آباده طشک.....	۴	۴	۰	۰	۰
اردکان.....	۴۵	۳۶	۶	۳	۰
ارسنجان.....	۳۹	۳۱	۲	۴	۲
استهبان.....	۶۰	۵۳	۲	۵	۰
اسیر.....	۵	۵	۰	۰	۰
اشکنان.....	۱۰	۱۰	۰	۰	۰
افزر.....	۴	۳	۰	۱	۰
اقلید.....	۴۵	۴۲	۰	۳	۰
امام شهر.....	۱۴	۱۳	۰	۱	۰
اهل.....	۱۵	۱۳	۱	۱	۰
اوز.....	۳۹	۳۱	۶	۲	۰
ایچ.....	۱۸	۱۷	۰	۱	۰
ایزدخواست.....	۵	۵	۰	۰	۰
باب انار.....	۳۰	۲۳	۳	۴	۰
بابامنیر.....	۰	۰	۰	۰	۰
بالاده.....	۱۴	۹	۱	۴	۰
بنارویه.....	۲۰	۱۹	۱	۰	۰
بهمن.....	۱۸	۱۶	۲	۰	۰
بوانات.....	۲۱	۱۵	۵	۱	۰
بیرم.....	۱۹	۱۹	۰	۰	۰
بیضا.....	۲۰	۱۴	۳	۳	۰
جنت شهر.....	۳۴	۳۰	۰	۴	۰
چهرم.....	۱۶۳	۱۴۶	۹	۸	۰

۶۳- پروانه‌های احداث ساختمان برحسب مورد استفاده‌ی ساختمان در نقاط شهری استان فارس: نیمه‌ی اول ۱۳۹۶ (دنباله)

شهر	جمع	مسکونی	مسکونی و کارگاه توأم	بازرگانی	سایر
جویم	۶۵	۵۰	۱	۱۴	۰
حاجی آباد	۱۳۲	۱۲۳	۱	۸	۰
حسامی	۳	۳	۰	۰	۰
حسن آباد	۰	۰	۰	۰	۰
خانه زنیان	۰	۰	۰	۰	۰
خانیمن	۴	۳	۱	۰	۰
خاوران	۹	۸	۱	۰	۰
خرامه	۱۷	۱۶	۰	۱	۰
خشت	۴۳	۳۹	۳	۱	۰
خنج	۲۷	۲۶	۰	۰	۱
خور	۳۰	۲۰	۲	۷	۱
خوزی	۹	۹	۰	۰	۰
خومه زار	۱۱	۱۰	۱	۰	۰
داراب	۶۷	۶۳	۰	۴	۰
داریان	۱۷	۱۰	۴	۳	۰
دبیران	۶۶	۶۵	۰	۱	۰
دژکرد	۵	۴	۰	۱	۰
دهرم	۹	۸	۰	۱	۰
دوبرجی	۸	۷	۰	۱	۰
دوزه	۶	۶	۰	۰	۰
رامجرد	۱	۱	۰	۰	۰
رونیز	۱۳	۱۲	۰	۱	۰
زاهدشهر	۱۱	۱۰	۰	۱	۰
زرقان	۲۳	۲۰	۱	۲	۰
سده	۵	۴	۰	۱	۰

۶۳- پروانه‌های احداث ساختمان برحسب مورد استفاده‌ی ساختمان در نقاط شهری استان فارس: نیمه‌ی اول ۱۳۹۶ (دنباله)

شهر	جمع	مسکونی	مسکونی و کارگاه توأم	بازرگانی	سایر
سروستان	۳۷	۲۹	۶	۲	۰
سعادت شهر	۱۹	۱۸	۰	۱	۰
سلطان شهر	۰	۰	۰	۰	۰
سورمق	۶	۶	۰	۰	۰
سیدان	۱۲	۱۱	۱	۰	۰
ششده	۷	۵	۱	۱	۰
شهرپیر	۳۷	۳۵	۰	۲	۰
شهرصدرا	۱۴۶	۱۴۴	۱	۰	۱
شیراز	۸۸۸	۷۶۳	۸۱	۳۹	۵
صغاد	۸	۶	۱	۱	۰
صفاشهر	۳۵	۳۱	۱	۲	۱
علامرودشت	۹	۸	۰	۱	۰
عمادده	۱۰	۸	۲	۰	۰
فدامی	۳۰	۳۰	۰	۰	۰
فراشبد	۵۸	۵۰	۳	۵	۰
فسا	۱۵۰	۱۴۹	۱	۰	۰
فیروزآباد	۱۳۹	۱۲۷	۶	۶	۰
قادرآباد	۱۹	۱۹	۰	۰	۰
قایمیه	۲۲	۲۱	۱	۰	۰
قره بلاغ	۲	۲	۰	۰	۰
قطب آباد	۵	۳	۱	۱	۰
قطرویه	۴۰	۳۷	۱	۲	۰
قیر	۴۸	۴۷	۰	۱	۰
کارزین (فتح آباد)	۸۰	۷۵	۱	۴	۰
کازرون	۱۵۸	۱۲۵	۲	۳۱	۰

۶۳- پروانه‌های احداث ساختمان برحسب مورد استفاده‌ی ساختمان در نقاط شهری استان فارس: نیمه‌ی اول ۱۳۹۶ (دنباله)

شهر	جمع	مسکونی	مسکونی و کارگاه توأم	بازرگانی	سایر
کامفیروز	۴	۴	۰	۰	۰
کره ای	۹	۹	۰	۰	۰
کنارتخته	۶	۵	۱	۰	۰
کوار	۳۹	۳۶	۰	۲	۱
کوپن	۶	۶	۰	۰	۰
کوهنجان	۲	۲	۰	۰	۰
گراش	۷۰	۶۱	۶	۱	۲
گله دار	۴۵	۴۱	۴	۰	۰
لار	۹۶	۸۰	۵	۱۰	۱
لامرد	۷۹	۶۹	۴	۵	۱
لپویی	۹	۷	۲	۰	۰
لطیفی	۲۲	۲۲	۰	۰	۰
مادرسلیمان	۳	۳	۰	۰	۰
مبارک آباددیز	۱۱	۱۱	۰	۰	۰
مرودشت	۸۶	۷۶	۶	۴	۰
مزایجان	۰	۰	۰	۰	۰
مشکان	۱۰	۱۰	۰	۰	۰
مصیری	۱۷	۱۶	۱	۰	۰
مهر	۵۹	۵۳	۴	۲	۰
میانشهر	۶	۶	۰	۰	۰
میمند	۲۰	۱۹	۱	۰	۰
نوبندگان	۶	۶	۰	۰	۰
نوجین	۱۲	۱۲	۰	۰	۰
نودان	۲	۲	۰	۰	۰
نورآباد	۵۴	۴۶	۲	۶	۰
نی ریز	۷۷	۷۳	۳	۱	۰
هماشهر	۷	۷	۰	۰	۰
وراوی	۲۶	۲۵	۱	۰	۰

۶۴- پروانه‌های احداث ساختمان برحسب مورد استفاده‌ی ساختمان در نقاط شهری استان قزوین: نیمه‌ی اول ۱۳۹۶

شهر	جمع	مسکونی	مسکونی و کارگاه توأم	بازرگانی	سایر
استان.....	۹۷۷	۱۲۴	۷۳	۶۰	۲۰
آبگرم.....	۱۹	۱۳	۰	۲	۴
آبیک.....	۴۷	۳۹	۳	۳	۲
آوج.....	۵	۴	۱	۰	۰
ارداق.....	۵	۲	۱	۲	۰
اسفرورین.....	۴۱	۳۹	۲	۰	۰
اقبالیه.....	۲۴	۱۵	۶	۲	۱
الوند.....	۵۹	۵۰	۶	۱	۲
بویین زهرا.....	۹۲	۷۲	۱۸	۱	۱
بیدستان.....	۸	۵	۱	۲	۰
تاکستان.....	۴۳	۳۶	۵	۰	۲
خاکعلی.....	۰	۰	۰	۰	۰
خرمدشت.....	۱۶	۱۳	۳	۰	۰
دانسفهان.....	۱۷	۱۴	۲	۱	۰
رازمیان.....	۴	۳	۱	۰	۰
سگزآباد.....	۵	۵	۰	۰	۰
سیردان.....	۹	۸	۰	۱	۰
شال.....	۵	۴	۱	۰	۰
شریفیه.....	۵	۴	۰	۱	۰
ضیادآباد.....	۱۳	۹	۴	۰	۰
قزوین.....	۴۵۰	۴۱۶	۱۲	۱۷	۵
کوهین.....	۲	۲	۰	۰	۰
محمدیه.....	۷۹	۴۷	۳	۲۶	۳
محمودآبادنمونه.....	۱۱	۷	۳	۱	۰
معلم کلایه.....	۱۲	۱۲	۰	۰	۰
نرجه.....	۶	۵	۱	۰	۰

۶۵- پروانه‌های احداث ساختمان برحسب مورد استفاده‌ی ساختمان در نقاط شهری استان قم: نیمه‌ی اول ۱۳۹۶

شهر	جمع	مسکونی	مسکونی و کارگاه توأم	بازرگانی	سایر
استان.....	۱۳۳۳	۹۹۶	۱۹۴	۱۱۵	۲۸
جعفریه.....	۱۷	۱۴	۳	۰	۰
دستجرد.....	۱۷	۱۴	۳	۰	۰
سلفچگان.....	۶	۴	۲	۰	۰
قم.....	۱۲۳۶	۹۱۲	۱۸۳	۱۱۳	۲۸
قنات.....	۴۲	۴۱	۰	۱	۰
کهک.....	۱۵	۱۱	۳	۱	۰

مرکز آمار ایران

۶۶- پروانه‌های احداث ساختمان برحسب مورد استفاده‌ی ساختمان در نقاط شهری استان کردستان: نیمه‌ی اول ۱۳۹۶

شهر	جمع	مسکونی	مسکونی و کارگاه توأم	بازرگانی	سایر
استان.....	۱۲۹۵	۱۰۵۰	۱۶۱	۶۰	۲۴
آرم‌رده	۱	۱	۰	۰	۰
اورامان تخت	۰	۰	۰	۰	۰
بابارشانی	۵	۵	۰	۰	۰
بانه	۷۵	۵۳	۲۲	۰	۰
برده رشه	۱	۰	۰	۱	۰
بلیان آباد	۳	۳	۰	۰	۰
بویین سفلی	۳	۳	۰	۰	۰
بیجار	۲۰	۱۷	۰	۱	۲
پیرتاج	۰	۰	۰	۰	۰
توپ آغاج	۱	۱	۰	۰	۰
چناره	۰	۰	۰	۰	۰
دزج	۵	۳	۲	۰	۰
دلبران	۷	۷	۰	۰	۰
دهگلان	۷۵	۶۶	۷	۲	۰
دیواندره	۲۴	۲۱	۲	۱	۰
زرینه	۱۰	۹	۱	۰	۰
سروآباد	۷	۴	۱	۱	۱
سروش آباد	۲۳	۱۹	۴	۰	۰
سقز	۴۷۳	۳۷۰	۸۵	۱۴	۴
سنندج	۲۴۵	۲۱۸	۸	۱۶	۳
شویشه	۱۰	۷	۲	۱	۰
صاحب	۹	۷	۲	۰	۰
قروه	۱۷۴	۱۳۹	۱۹	۱۶	۰
کامیاران	۵۲	۳۷	۱	۲	۱۲
کانی دینار	۱۰	۹	۱	۰	۰
کانی سور	۳	۱	۱	۱	۰
مریوان	۴۵	۳۸	۲	۳	۲
موچش	۷	۵	۱	۱	۰
ياسوکنند	۷	۷	۰	۰	۰

۶۷- پروانه‌های احداث ساختمان برحسب مورد استفاده‌ی ساختمان در نقاط شهری استان کرمان: نیمه‌ی اول ۱۳۹۶

شهر	جمع	مسکونی	مسکونی و کارگاه توأم	بازرگانی	سایر
استان.....	۳۸۶۷	۳۳۹۵	۱۸۹	۲۴۰	۴۳
اختیارآباد.....	۳۴	۲۹	۵	۰	۰
ارزویییه.....	۲۶	۲۴	۲	۰	۰
امین شهر.....	۱۳	۱۰	۰	۳	۰
انار.....	۴۰	۳۵	۱	۴	۰
اندوهجرد.....	۱	۱	۰	۰	۰
باغین.....	۱۹	۱۷	۱	۱	۰
بافت.....	۹۲	۸۲	۵	۲	۳
بردسیر.....	۹۱	۷۵	۱۱	۱	۴
بروات.....	۱۹	۱۶	۲	۱	۰
بزجان.....	۲۵	۲۳	۲	۰	۰
بلورد.....	۴	۳	۰	۱	۰
بلوک.....	۷	۷	۰	۰	۰
بم.....	۱۷۶	۱۴۴	۱۴	۱۵	۳
بهرمان.....	۱۲	۱۲	۰	۰	۰
پاریز.....	۹	۹	۰	۰	۰
جبالبارز.....	۴	۴	۰	۰	۰
جوپار.....	۱۷	۱۷	۰	۰	۰
جوزم.....	۴	۴	۰	۰	۰
جیرفت.....	۱۸۹	۱۷۲	۷	۹	۱
چترود.....	۱۲	۱۲	۰	۰	۰
خاتون اباد.....	۱۳	۷	۱	۵	۰
خانوک.....	۴	۴	۰	۰	۰
خواجو شهر.....	۱۴	۱۱	۲	۱	۰
خورسند.....	۱۴۳	۱۴۱	۲	۰	۰

۶۷- پروانه‌های احداث ساختمان برحسب مورد استفاده‌ی ساختمان در نقاط شهری استان کرمان: نیمه‌ی اول ۱۳۹۶ (دنباله)

شهر	جمع	مسکونی	مسکونی و کارگاه توأم	بازرگانی	سایر
درب بهشت	۳۸	۳۴	۲	۲	۰
دشتکار	۴	۴	۰	۰	۰
دهج	۱۱	۱۱	۰	۰	۰
دوساری	۱۰	۸	۱	۱	۰
رابر	۷۳	۵۵	۷	۵	۶
راور	۴۰	۳۷	۰	۳	۰
راین	۱۱	۸	۲	۱	۰
رفسنجان	۴۷۳	۴۱۴	۲۷	۳۱	۱
رودبار	۱۱۹	۱۱۱	۷	۱	۰
ریحان	۲	۲	۰	۰	۰
زرنند	۲۷۸	۲۳۶	۱۸	۲۱	۳
زنگی آباد	۲۳	۲۳	۰	۰	۰
زهکوت	۲۷	۲۴	۱	۲	۰
زیدآباد	۵	۴	۰	۱	۰
سیرجان	۱۹۷	۱۶۷	۶	۲۲	۲
شهداد	۴	۴	۰	۰	۰
شهربابک	۱۱۷	۹۲	۹	۶	۱۰
صفاییه	۴	۴	۰	۰	۰
عنبرآباد	۸۸	۸۲	۳	۲	۱
فاریاب	۲۲	۲۱	۰	۱	۰
فهرج	۲۸	۲۵	۰	۳	۰
قلعه گنج	۳۸	۲۹	۳	۶	۰
کاظم آباد	۷	۷	۰	۰	۰
کرمان	۷۴۱	۶۴۵	۲۹	۶۱	۶
کشکویه	۸	۶	۱	۱	۰

۶۷- پروانه‌های احداث ساختمان برحسب مورد استفاده‌ی ساختمان در نقاط شهری استان کرمان: نیمه‌ی اول ۱۳۹۶ (دنباله)

شهر	جمع	مسکونی	مسکونی و کارگاه توأم	بازرگانی	سایر
کهنوج	۹۵	۹۲	۲	۱	۰
کوهبنان	۱۶	۱۳	۱	۲	۰
کیانشهر	۱۰	۸	۱	۱	۰
گلباف	۷	۳	۴	۰	۰
گلزار	۷	۷	۰	۰	۰
گنبدکی	۲	۲	۰	۰	۰
لاله زار	۱۷	۱۶	۰	۱	۰
ماهان	۶۲	۶۰	۰	۲	۰
محمدآباد	۲۳	۱۹	۲	۱	۱
محمی آباد	۱۵	۱۵	۰	۰	۰
مردهک	۴	۴	۰	۰	۰
مس سرچشمه	۰	۰	۰	۰	۰
منوجان	۵۶	۵۳	۲	۱	۰
نجف شهر	۸۵	۷۶	۳	۶	۰
نرماشیر	۵۷	۵۰	۰	۶	۱
نظام شهر	۱۴	۱۴	۰	۰	۰
نگار	۱۷	۱۱	۲	۴	۰
نودژ	۳	۱	۱	۰	۱
هجدک	۰	۰	۰	۰	۰
هماشهر	۲۲	۲۲	۰	۰	۰
هنزا	۵	۵	۰	۰	۰
یزدان شهر	۱۴	۱۲	۰	۲	۰

۶۸- پروانه‌های احداث ساختمان برحسب مورد استفاده‌ی ساختمان در نقاط شهری استان کرمانشاه: نیمه‌ی اول ۱۳۹۶

شهر	جمع	مسکونی	مسکونی و کارگاه توأم	بازرگانی	سایر
استان.....	۱۰۸۴	۹۴۹	۷۷	۴۶	۱۲
ازگله.....	۷	۵	۰	۱	۱
اسلام آبادغرب.....	۷۳	۶۴	۷	۱	۱
بانوره.....	۸	۸	۰	۰	۰
باینگان.....	۵	۵	۰	۰	۰
بیستون.....	۰	۰	۰	۰	۰
پاوه.....	۳۲	۲۸	۴	۰	۰
تازه آباد.....	۱۹	۱۶	۲	۱	۰
جوانرود.....	۸۳	۷۷	۴	۲	۰
حمیل.....	۱	۱	۰	۰	۰
رباط.....	۱	۰	۱	۰	۰
روانسر.....	۶۱	۴۷	۶	۶	۲
ریجاب.....	۱	۱	۰	۰	۰
سرپل ذهاب.....	۷۵	۷۱	۴	۰	۰
سرمست.....	۱۴	۱۳	۰	۱	۰
سطر.....	۰	۰	۰	۰	۰
سنقر.....	۶۱	۵۶	۳	۲	۰
سومار.....	۰	۰	۰	۰	۰
شاهو.....	۹	۹	۰	۰	۰
صحنه.....	۵۴	۴۷	۴	۲	۱
قصرشیرین.....	۱۳	۱۲	۰	۱	۰
کرمانشاه.....	۴۱۲	۳۵۶	۳۷	۱۵	۴
کردند.....	۹	۹	۰	۰	۰
کنگاور.....	۳۶	۳۵	۱	۰	۰
کوزران.....	۱۷	۱۶	۱	۰	۰

۶۸- پروانه‌های احداث ساختمان برحسب مورد استفاده‌ی ساختمان در نقاط شهری استان کرمانشاه: نیمه‌ی اول ۱۳۹۶ (دنباله)

شهر	جمع	مسکونی	مسکونی و کارگاه توأم	بازرگانی	سایر
گهواره	۶	۵	۱	۰	۰
گودین	۰	۰	۰	۰	۰
گیلانغرب	۳۹	۳۲	۱	۶	۰
میان راهان	۲	۱	۰	۰	۱
نودشه	۲	۲	۰	۰	۰
نوسود	۱	۰	۰	۰	۱
هرسین	۴۳	۳۳	۱	۸	۱
هلشی	۰	۰	۰	۰	۰

مرکز آمار ایران

اطلاعات پروانه‌های ساختمانی صادر شده توسط شهرداری‌های کشور - نیمه‌ی اول ۱۳۹۶

۶۹- پروانه‌های احداث ساختمان برحسب مورد استفاده‌ی ساختمان در نقاط شهری استان کهگیلویه و بویراحمد:
نیمه‌ی اول ۱۳۹۶

شهر	جمع	مسکونی	مسکونی و کارگاه توأم	بازرگانی	سایر
استان.....	۶۸۳	۵۹۰	۳۵	۵۵	۳
باشت.....	۱۳	۱۳	۰	۰	۰
پاتاوه.....	۲۰	۲۰	۰	۰	۰
چرام.....	۳۰	۲۷	۱	۲	۰
چیتاب.....	۱۰	۹	۰	۱	۰
دهدشت.....	۵۸	۵۷	۰	۱	۰
دوگنبدان.....	۱۱۵	۱۰۸	۰	۴	۳
دیشموک.....	۹	۷	۰	۲	۰
سرفاریاب.....	۶	۵	۰	۱	۰
سوق.....	۱۵	۱۳	۱	۱	۰
سی سخت.....	۲۹	۲۳	۵	۱	۰
قلعه رئیسی.....	۶	۵	۰	۱	۰
گراب سفلی.....	۶	۶	۰	۰	۰
لنده.....	۳۰	۲۸	۱	۱	۰
لیکک.....	۸۴	۵۰	۵	۲۹	۰
مادوان.....	۱۱	۱۰	۱	۰	۰
مارگون.....	۱۰	۹	۰	۱	۰
یاسوج.....	۲۳۱	۲۰۰	۲۱	۱۰	۰

مرکز آمار ایران

۷۰- پروانه‌های احداث ساختمان برحسب مورد استفاده‌ی ساختمان در نقاط شهری استان گلستان: نیمه‌ی اول ۱۳۹۶

شهر	جمع	مسکونی	مسکونی و کارگاه توأم	بازرگانی	سایر
استان.....	۷۳۸	۵۷۰	۹۳	۵۱	۱۸
آزادشهر.....	۱۶	۱۵	۰	۰	۱
آق قلا.....	۱۲	۷	۳	۰	۲
انبارآلوم.....	۱	۱	۰	۰	۰
اینچه برون.....	۷	۶	۱	۰	۰
بندرترکمن.....	۳۲	۲۲	۱۰	۰	۰
بندرگز.....	۲۷	۱۹	۳	۴	۱
تاتارعلیا.....	۲	۲	۰	۰	۰
جلین.....	۵	۴	۰	۰	۱
خان بین.....	۱	۱	۰	۰	۰
دلند.....	۳	۲	۱	۰	۰
رامیان.....	۱۹	۱۴	۲	۳	۰
سرخنکلاته.....	۶	۳	۲	۰	۱
سنگدوین.....	۷	۴	۲	۱	۰
سیمین شهر.....	۱۴	۱۰	۴	۰	۰
علی آباد.....	۷۲	۶۰	۳	۸	۱
فاضل آباد.....	۷	۷	۰	۰	۰
فراغی.....	۳	۲	۰	۱	۰
کردکوی.....	۱۸	۱۶	۰	۲	۰
کلاله.....	۱۳	۸	۳	۲	۰
گالیکش.....	۲۵	۲۲	۲	۱	۰
گرگان.....	۱۳۰	۱۰۶	۱۰	۱۰	۴
گمیش تپه.....	۲۶	۲۰	۵	۰	۱
گنبدکاووس.....	۲۳۱	۱۷۵	۳۳	۲۳	۰
مراوه.....	۲۰	۱۷	۱	۰	۲
مزرعه.....	۵	۵	۰	۰	۰
مینودشت.....	۲۴	۱۳	۶	۱	۴
نگین شهر.....	۱	۰	۱	۰	۰
نوده خاندوز.....	۳	۲	۰	۱	۰
نوکنده.....	۸	۷	۰	۱	۰

۷۱- پروانه‌های احداث ساختمان برحسب مورد استفاده‌ی ساختمان در نقاط شهری استان گیلان: نیمه‌ی اول ۱۳۹۶

شهر	جمع	مسکونی	مسکونی و کارگاه توأم	بازرگانی	سایر
استان.....	۲۱۹۷	۱۸۳۴	۲۴۳	۱۱۰	۱۰
آستارا.....	۴۸	۳۷	۹	۱	۱
آستانه اشرفیه.....	۸۹	۶۹	۱۷	۳	۰
احمدسرگوراب.....	۱۰	۱۰	۰	۰	۰
اسالم.....	۳۰	۲۷	۲	۱	۰
طاققور.....	۲۰	۱۴	۶	۰	۰
املش.....	۸۵	۶۵	۱۶	۴	۰
بازار جمعه.....	۲۳	۱۰	۸	۵	۰
بره سر.....	۹	۷	۲	۰	۰
بندرانزلی.....	۸۲	۶۹	۴	۹	۰
پره سر.....	۱۳	۱۲	۱	۰	۰
توتکابن.....	۷	۵	۲	۰	۰
جیرنده.....	۴	۴	۰	۰	۰
چابکسر.....	۴۳	۳۳	۷	۳	۰
چاف و چمخاله.....	۱۸۰	۱۷۷	۲	۱	۰
چوبر.....	۵	۴	۱	۰	۰
حویق.....	۵	۲	۱	۱	۱
خشکبیجار.....	۱۹	۱۱	۴	۴	۰
خمام.....	۲۴	۱۸	۴	۲	۰
دیلمان.....	۳۰	۲۱	۶	۳	۰
رانکوه.....	۱۹	۱۶	۳	۰	۰
رحیم آباد.....	۳۲	۳۰	۱	۱	۰
رستم آباد.....	۲۹	۲۸	۱	۰	۰
رشت.....	۳۶۲	۳۳۲	۲۰	۹	۱
رضوانشهر.....	۴۶	۴۰	۶	۰	۰

۷۱- پروانه‌های احداث ساختمان برحسب مورد استفاده‌ی ساختمان در نقاط شهری استان گیلان: نیمه‌ی اول ۱۳۹۶ (دنباله)

شهر	جمع	مسکونی	مسکونی و کارگاه توأم	بازرگانی	سایر
رودبار	۵	۴	۰	۰	۱
رودبنه	۱۳	۱۱	۱	۱	۰
رودسر	۸۱	۵۶	۱۷	۶	۲
سنگر	۵۸	۴۴	۶	۸	۰
سیاهکل	۵۷	۴۸	۸	۱	۰
شفت	۲۲	۱۹	۱	۲	۰
شلمان	۱۴	۱۲	۲	۰	۰
صومعه سرا	۶۱	۵۰	۹	۲	۰
فومن	۴۰	۲۶	۷	۷	۰
کلاچای	۲۴	۲۰	۳	۱	۰
کوچصفهان	۱۴	۱۰	۲	۲	۰
کومله	۲۱	۱۷	۲	۱	۱
کیاشهر	۵۴	۵۴	۰	۰	۰
گوراب زرمیخ	۱۲	۱۰	۰	۲	۰
لاهیجان	۱۲۷	۱۱۰	۱۲	۵	۰
لشت نشاء	۳۸	۳۵	۱	۲	۰
لنگرود	۱۲۶	۱۱۰	۱۰	۵	۱
لوشان	۱۲	۹	۱	۲	۰
لولمان	۱۰	۱۰	۰	۰	۰
لوندویل	۲۶	۲۲	۳	۱	۰
لیسار	۲۷	۱۶	۷	۴	۰
ماسال	۳۳	۱۹	۷	۷	۰
ماسوله	۰	۰	۰	۰	۰
ماکلوان	۲۹	۲۳	۵	۱	۰
مرجقل	۳	۲	۰	۱	۰
منجیل	۱۰	۶	۱	۱	۲
هشتپر (تالش)	۵۲	۳۸	۱۳	۱	۰
واجارگاه	۱۴	۱۲	۲	۰	۰

۷۲- پروانه‌های احداث ساختمان برحسب مورد استفاده‌ی ساختمان در نقاط شهری استان لرستان: نیمه‌ی اول ۱۳۹۶

شهر	جمع	مسکونی	مسکونی و کارگاه توأم	بازرگانی	سایر
استان.....	۱۲۲۸	۹۹۶	۹۷	۱۱۹	۱۶
ازنا.....	۸۹	۶۱	۱۳	۱۳	۲
اشترینان.....	۳	۲	۰	۱	۰
الشتر.....	۶۰	۵۱	۸	۱	۰
الیگودرز.....	۹۲	۵۶	۳۰	۵	۱
بروجرد.....	۲۵۸	۱۸۵	۳	۶۲	۸
بیران شهر.....	۰	۰	۰	۰	۰
پلدختر.....	۵۸	۵۵	۱	۲	۰
چالانچولان.....	۶	۲	۱	۳	۰
چقابل.....	۱۵	۱۴	۰	۱	۰
خرم آباد.....	۳۴۱	۲۹۸	۲۱	۱۸	۴
درب گنبد.....	۰	۰	۰	۰	۰
دورود.....	۷۳	۷۳	۰	۰	۰
زاغه.....	۹	۹	۰	۰	۰
سپیددشت.....	۶	۶	۰	۰	۰
سراب دوره.....	۱۴	۱۳	۱	۰	۰
شول آباد.....	۲	۲	۰	۰	۰
فیروزآباد.....	۶	۶	۰	۰	۰
کوهدشت.....	۷۱	۵۰	۱۵	۶	۰
کوهنانی.....	۴۲	۴۰	۰	۲	۱
گراب.....	۷	۶	۱	۰	۰
معمولان.....	۱۴	۱۴	۰	۰	۰
مومن آباد.....	۱	۱	۰	۰	۰
نورآباد.....	۴۹	۴۲	۳	۴	۰
هفت چشمه.....	۰	۰	۰	۰	۰
ویسیان.....	۱۱	۱۰	۰	۱	۰

۷۳- پروانه‌های احداث ساختمان برحسب مورد استفاده‌ی ساختمان در نقاط شهری استان مازندران: نیمه‌ی اول ۱۳۹۶

شهر	جمع	مسکونی	مسکونی و کارگاه توأم	بازرگانی	سایر
استان.....	۲۶۸۱	۲۳۳۲	۲۱۷	۱۲۵	۱۷
آلاشت.....	۹	۸	۱	۰	۰
آمل.....	۳۲۷	۳۱۱	۱۳	۳	۰
ارطه.....	۰	۰	۰	۰	۰
امامزاده عبدالله.....	۶	۴	۱	۱	۰
امیرکلا.....	۵۵	۳۸	۱۰	۶	۱
ایزدشهر.....	۲۷	۲۰	۶	۱	۰
بابل.....	۲۲۹	۱۹۷	۲۲	۹	۱
بابلسر.....	۵۵	۵۵	۰	۰	۰
بلده.....	۲	۲	۰	۰	۰
بهشهر.....	۷۱	۵۴	۱۱	۵	۱
بهنمیر.....	۱۸	۱۵	۰	۳	۰
پایین هولار.....	۱	۱	۰	۰	۰
پل سفید.....	۳	۲	۱	۰	۰
پول.....	۹	۸	۰	۱	۰
تنکابن.....	۵۹	۵۲	۵	۲	۰
جویبار.....	۲۹	۱۷	۵	۵	۲
چالوس.....	۱۰۶	۹۲	۱۰	۴	۰
چمستان.....	۱۹	۱۰	۴	۴	۱
خرم آباد.....	۸	۶	۰	۱	۱
خلیل شهر.....	۴۸	۳۸	۶	۳	۱
خوش رودپی.....	۶	۵	۰	۱	۰
دابودشت.....	۶	۳	۱	۱	۱
رامسر.....	۷۳	۶۱	۹	۳	۰
رستمکلا.....	۲۵	۱۷	۶	۱	۱

۷۳- پروانه‌های احداث ساختمان برحسب مورد استفاده‌ی ساختمان در نقاط شهری استان مازندران: نیمه‌ی اول ۱۳۹۶ (دنباله)

شهر	جمع	مسکونی	مسکونی و کارگاه توأم	بازرگانی	سایر
رویان	۳۴	۲۹	۳	۱	۱
رینه	۱۱	۱۱	۰	۰	۰
زرگرمحله	۲	۲	۰	۰	۰
زیرآب	۲۶	۲۶	۰	۰	۰
ساری	۱۹۵	۱۳۴	۳۳	۲۸	۰
سرخرود	۲۰	۱۷	۲	۱	۰
سلمان شهر	۸	۸	۰	۰	۰
سورک	۱	۱	۰	۰	۰
شیرگاه	۲۱	۲۰	۰	۱	۰
شیروود	۸۱	۷۶	۵	۰	۰
عباس آباد	۳۵	۳۵	۰	۰	۰
فریدونکنار	۲۴	۱۶	۰	۸	۰
فریم	۰	۰	۰	۰	۰
قائم شهر	۳۴۲	۳۲۱	۱۵	۴	۲
کتالم وسادات شهر	۶۲	۵۵	۶	۱	۰
کوهی خیل	۲	۲	۰	۰	۰
کیاسر	۰	۰	۰	۰	۰
کجور	۰	۰	۰	۰	۰
کلارآباد	۶۴	۶۳	۱	۰	۰
کلاردشت	۹۲	۸۹	۲	۱	۰
کیاکلا	۲۱	۲۰	۰	۱	۰
گتاب	۱۴	۷	۲	۵	۰
گزنک	۲	۲	۰	۰	۰
گلوگاه	۲۵	۱۹	۵	۱	۰
گلوگاه بندپی	۵	۵	۰	۰	۰

اطلاعات پروانه‌های ساختمانی صادر شده توسط شهرداری‌های کشور - نیمه‌ی اول ۱۳۹۶ _____ ۱۶۷

۷۳- پروانه‌های احداث ساختمان برحسب مورد استفاده‌ی ساختمان در نقاط شهری استان مازندران: نیمه‌ی اول ۱۳۹۶ (دنباله)

شهر	جمع	مسکونی	مسکونی و کارگاه توأم	بازرگانی	سایر
محمودآباد	۴۰	۳۳	۳	۴	۰
مرزن آباد	۲۲	۱۳	۶	۳	۰
مرزیکلا	۰	۰	۰	۰	۰
نشتارود	۱۱	۶	۱	۴	۰
نکا	۵۷	۴۹	۳	۳	۲
نور	۵۷	۵۱	۴	۱	۱
نوشهر	۷۷	۶۹	۷	۰	۱
هادی شهر	۶۵	۶۱	۱	۳	۰
هچیرود	۷۴	۶۶	۷	۱	۰

مرکز آمار ایران

۷۴- پروانه‌های احداث ساختمان برحسب مورد استفاده‌ی ساختمان در نقاط شهری استان مرکزی: نیمه‌ی اول ۱۳۹۶

شهر	جمع	مسکونی	مسکونی و کارگاه توأم	بازرگانی	سایر
استان.....	۹۱۶	۷۱۹	۹۱	۷۰	۲۹
آستانه.....	۳۳	۲۴	۵	۴	۰
آشتیان.....	۳۸	۳۱	۰	۴	۳
آوه.....	۴	۴	۰	۰	۰
اراک.....	۲۷۲	۲۲۸	۳۰	۹	۵
پرندک.....	۶	۵	۱	۰	۰
تفرش.....	۴۰	۳۳	۳	۴	۰
توره.....	۱۱	۹	۱	۱	۰
جاورسیان.....	۰	۰	۰	۰	۰
خشکرد.....	۱۲	۸	۴	۰	۰
خمین.....	۱۰۵	۸۷	۷	۱۰	۱
خنجین.....	۴	۳	۱	۰	۰
خنداب.....	۲	۲	۰	۰	۰
داودآباد.....	۳	۲	۱	۰	۰
دلیجان.....	۴۷	۳۰	۷	۴	۶
رازقان.....	۵	۴	۱	۰	۰
زاویه.....	۹	۹	۰	۰	۰
ساروق.....	۸	۸	۰	۰	۰
ساوه.....	۱۰۶	۸۵	۱۱	۱۰	۰
شازند.....	۲۷	۱۸	۵	۲	۲
شهباز.....	۷	۷	۰	۰	۰
غرق آباد.....	۲۲	۲۰	۱	۱	۰
فرمهین.....	۲۶	۲۱	۱	۴	۰
قورچی باشی.....	۲	۲	۰	۰	۰
کارچان.....	۱۱	۱۰	۱	۰	۰

۷۴- پروانه‌های احداث ساختمان برحسب مورد استفاده‌ی ساختمان در نقاط شهری استان مرکزی: نیمه‌ی اول ۱۳۹۶ (دنباله)

شهر	جمع	مسکونی	مسکونی و کارگاه توأم	بازرگانی	سایر
کمیجان	۳۱	۲۱	۹	۰	۱
مامونیه	۳۹	۳۲	۳	۲	۲
محلات	۴۵	۳۳	۰	۴	۸
مهاجران	۱۳	۳	۰	۱۰	۰
میلاجرد	۹	۵	۳	۱	۰
نراق	۴	۴	۰	۰	۰
نوبران	۳۰	۲۹	۱	۰	۰
نیمور	۶	۳	۲	۰	۱
هندودر	۹	۹	۰	۰	۰

مرکز آمار ایران

۷۵- پروانه‌های احداث ساختمان برحسب مورد استفاده‌ی ساختمان در نقاط شهری استان هرمزگان: نیمه‌ی اول ۱۳۹۶

شهر	جمع	مسکونی	مسکونی و کارگاه توأم	بازرگانی	سایر
استان.....	۷۸۱	۶۳۲	۵۴	۱۶	۹
ابوموسی	۰	۰	۰	۰	۰
بستک	۳۱	۲۸	۰	۳	۰
بندر جاسک	۳۱	۲۸	۱	۲	۰
بندرعباس	۲۱۸	۱۶۷	۲۲	۲۶	۳
بندرلنگه	۳۲	۲۵	۳	۴	۰
بیکاء	۶	۵	۰	۱	۰
پارسیان	۴۶	۳۵	۸	۳	۰
تازیان پایین	۲۷	۱۴	۳	۷	۳
تخت	۱۱	۱۱	۰	۰	۰
تیروور	۶	۲	۰	۴	۰
جناح	۲۱	۲۰	۱	۰	۰
چارک	۲	۲	۰	۰	۰
حاجی اباد	۳۸	۲۷	۲	۹	۰
خمیر	۱۷	۱۳	۲	۲	۰
درگهان	۰	۰	۰	۰	۰
دشتی	۱۲	۱۱	۰	۰	۱
دهبارز	۶۵	۵۸	۲	۴	۱
رویدر	۱۷	۱۴	۱	۲	۰
زیارتعلی	۹	۶	۰	۳	۰
سردشت	۱۲	۱۲	۰	۰	۰
سرگز	۱۰	۹	۰	۱	۰
سندرک	۷	۷	۰	۰	۰
سوزا	۰	۰	۰	۰	۰
سیریک	۵	۴	۰	۱	۰

اطلاعات پروانه‌های ساختمانی صادرشده توسط شهرداری‌های کشور - نیمه‌ی اول ۱۳۹۶ _____ ۱۷۱

۷۵- پروانه‌های احداث ساختمان برحسب مورد استفاده‌ی ساختمان در نقاط شهری استان هرمزگان: نیمه‌ی اول ۱۳۹۶ (دنباله)

شهر	جمع	مسکونی	مسکونی و کارگاه توأم	بازرگانی	سایر
فارغان	۱۴	۱۰	۱	۳	۰
فین	۱۳	۱۳	۰	۰	۰
قشم	۸	۵	۱	۱	۱
قلعه قاضی	۱۲	۱۱	۰	۱	۰
کنگ	۱۶	۱۱	۰	۵	۰
کوشکنار	۱۵	۱۴	۱	۰	۰
کیش	۰	۰	۰	۰	۰
کوهستک	۵	۴	۰	۱	۰
گروک	۱۰	۱۰	۰	۰	۰
گوهران	۰	۰	۰	۰	۰
لمزان	۶	۵	۱	۰	۰
میناب	۴۹	۴۵	۳	۱	۰
هرمز	۳	۲	۱	۰	۰
هشتبندی	۷	۴	۱	۲	۰

مرکز آمار ایران

۷۶- پروانه‌های احداث ساختمان برحسب مورد استفاده‌ی ساختمان در نقاط شهری استان همدان: نیمه‌ی اول ۱۳۹۶

شهر	جمع	مسکونی	مسکونی و کارگاه توأم	بازرگانی	سایر
استان.....	۱۹۳	۷۴۴	۱۶	۴۴	۱۹
آجین.....	۱	۱	۰	۰	۰
ازدریان.....	۴	۴	۰	۰	۰
اسدآباد.....	۴۸	۴۳	۲	۳	۰
برزول.....	۲	۲	۰	۰	۰
بهار.....	۳۰	۲۴	۰	۴	۲
تویسرکان.....	۳۲	۱۸	۱۲	۲	۰
جورقان.....	۷	۳	۴	۰	۰
جوکار.....	۲	۲	۰	۰	۰
دمق.....	۸	۴	۱	۳	۰
رزن.....	۳۲	۲۴	۶	۲	۰
زنگنه.....	۳	۱	۱	۱	۰
سامن.....	۱۰	۸	۱	۱	۰
سرکان.....	۵	۳	۲	۰	۰
شیرین سو.....	۱	۱	۰	۰	۰
صالح آباد.....	۵	۵	۰	۰	۰
فامنین.....	۲۶	۲۵	۱	۰	۰
فرسفج.....	۱	۱	۰	۰	۰
فیروزان.....	۱۵	۱۳	۱	۱	۰
قروه درجزین.....	۱۶	۱۰	۶	۰	۰
قهاوند.....	۳	۲	۱	۰	۰
کبودرآهنگ.....	۴۰	۳۳	۴	۳	۰
گل تپه.....	۷	۵	۲	۰	۰
گیان.....	۲۰	۱۲	۸	۰	۰
لالجین.....	۴۲	۳۱	۱۰	۱	۰
مریانج.....	۲۱	۱۳	۱	۳	۴
ملایر.....	۸۸	۷۹	۳	۵	۱
مهاجران.....	۴	۴	۰	۰	۰
نهاوند.....	۴۶	۴۳	۲	۱	۰
همدان.....	۳۷۴	۳۳۰	۱۸	۱۴	۱۲

۷۷- پروانه‌های احداث ساختمان برحسب مورد استفاده‌ی ساختمان در نقاط شهری استان یزد: نیمه‌ی اول ۱۳۹۶

شهر	جمع	مسکونی	مسکونی و کارگاه توأم	بازرگانی	سایر
استان.....	۹۳۸	۱۰۹	۹	۱۰۹	۱۱
ابرکوه.....	۸	۶	۰	۲	۰
احمدآباد.....	۱۷	۱۶	۰	۱	۰
اردکان.....	۱۳۹	۱۱۶	۰	۲۱	۲
اشکذر.....	۲۴	۱۲	۱	۴	۷
بافق.....	۹۹	۸۰	۱	۱۸	۰
بفرویه.....	۲۰	۲۰	۰	۰	۰
بهباد.....	۷۳	۶۳	۰	۱۰	۰
تفت.....	۵۳	۵۱	۰	۲	۰
حمیدیا.....	۱۰	۴	۰	۶	۰
خضراآباد.....	۰	۰	۰	۰	۰
زارچ.....	۱۱	۱۰	۰	۰	۱
شاهدیه.....	۳	۳	۰	۰	۰
عقدا.....	۴	۴	۰	۰	۰
مروست.....	۱۰	۹	۰	۱	۰
مهردشت.....	۳	۳	۰	۰	۰
مهریز.....	۲	۲	۰	۰	۰
میبد.....	۲۴۷	۲۲۱	۰	۲۶	۰
ندوشن.....	۶	۶	۰	۰	۰
نیر.....	۰	۰	۰	۰	۰
هرات.....	۳۱	۲۹	۰	۲	۰
یزد.....	۱۷۸	۱۵۴	۷	۱۶	۱

اطلاعات پروانه‌های ساختمانی صادرشده توسط شهرداری‌های کشور - نیمه‌ی اول ۱۳۹۶ _____ ۱۷۴

۷۸- پروانه‌های احداث ساختمان برحسب نوع اسکلت و مصالح عمده‌ی به‌کار رفته در ساختمان در نقاط شهری استان آذربایجان شرقی: نیمه‌ی اول ۱۳۹۶

شهر	جمع	اسکلت فلزی	بتون آرمه	سایر			سایر
				جمع	آجر و آهن	آجر و چوب	
استان.....	۲۶۴۳	۱۵۱	۲۳۹۱	۱۷	۱۷	.	.
آبش احمد.....	۱۵	۵	۸	۲	۲	.	.
آذرشهر.....	۴۱	.	۴۱
آقکند.....	۸	۱	۷
اچاچی.....	۷	۳	۴
اسکو.....	۱۶	.	۱۵	۱	۱	.	.
اهر.....	۱۳۴	۷	۱۲۷
ایلخچی.....	۴۲	۲	۲۹	۱۱	۱۱	.	.
باسمنج.....	۱۴	۲	۱۲
بخشایش.....	۱۴	۱	۱۳
بستان آباد.....	۲۳	.	۲۳
بناب.....	۸۱	.	۸۱
بناب مرند.....
تبریز.....	۹۶۱	۶۹	۸۹۲
ترک.....	۸	.	۸
ترکمانچای.....	۲۳	.	۲۳
تسوج.....	۲۳	۱	۷	۱۵	۱۵	.	.
تیکمه داش.....	۵	.	۵
تیمورلو.....	۲۷	.	۲۷
جلفا.....	۲۹	.	۲۹
جوان قلعه.....	۴	.	۴
خاروانا.....	۵	.	.	۵	۵	.	.
خامنه.....	۱۲	.	۷	۵	۵	.	.
خداجو(خراجو).....
خسروشاه.....	۳۸	۴	۲۵	۹	۹	.	.



۷۸- پروانه‌های احداث ساختمان برحسب نوع اسکلت و مصالح عمده‌ی به‌کار رفته در ساختمان در نقاط شهری استان آذربایجان شرقی: نیمه‌ی اول ۱۳۹۶ (دنباله)

شهر	جمع	اسکلت فلزی	بتون آرمه	سایر				
				جمع	آجر و آهن	آجر و چوب	بلوک سیمانی	سایر
خمارلو	۱۶	۱	۷	۸	۸	.	.	.
خواجه	۲	.	۲
دوزدوزان	۴	.	۴
زرنق	۱۶	.	۱۶
زنوز	۳	.	۳
سراب	۷۸	۲	۷۶
سردرود	۲۶	۹	۱۷
سهند	۴۸	۴	۴۴
سیس	۲۹	۶	۲۳
سیه رود	۲	.	۲
شبستر	۲۴	.	۲۴
شربیان	۱۲	.	۹	۳	۳	.	.	.
شرفخانه	۸	.	۷	۱	۱	.	.	.
شندآباد	۳	.	۳
صوفیان	۱۱	.	۱۱
عجب شیر	۱۳۱	۱۶	۱۱۴	۱	۱	.	.	.
قره آغاج	۲۲	۱	۲۱
کشکسرای	۱	.	۱
کلوانق	۱۳	.	۱۳
کلیبر	۱۹	۳	۱۳	۳	۳	.	.	.
کوزه کنان	۱۶	.	۱۶
گوگان	۱۳	۱	۱۱	۱	۱	.	.	.
لیلان	۱۴	۱	۱۳
مبارک شهر	۱۹	.	۱۹
مراغه	۱۸۸	۱	۱۸۷

اطلاعات پروانه‌های ساختمانی صادرشده توسط شهرداری‌های کشور - نیمه‌ی اول ۱۳۹۶ _____ ۱۷۶

۷۸- پروانه‌های احداث ساختمان برحسب نوع اسکلت و مصالح عمده‌ی به‌کار رفته در ساختمان در نقاط شهری استان آذربایجان شرقی: نیمه‌ی اول ۱۳۹۶ (دنباله)

شهر	جمع	اسکلت فلزی	بتون آرمه	سایر			
				جمع	آجر و آهن	آجر و چوب	بلوک سیمانی
مرند	۶۵	۲	۶۱	۲	۰	۰	۰
ملکان	۶۴	۱	۶۳	۰	۰	۰	۰
ممقان	۸	۱	۷	۰	۰	۰	۰
مهربان	۱۵	۰	۱۵	۰	۰	۰	۰
میانه	۶۸	۳	۶۵	۰	۰	۰	۰
نظرکهریزی	۴	۰	۴	۰	۰	۰	۰
هادیشهر	۶۷	۱	۶۶	۰	۰	۰	۰
هریس	۳۰	۱	۱۵	۱۴	۰	۰	۰
هشتگرد	۳۴	۷	۲۶	۱	۰	۰	۰
هوراند	۱۰	۰	۶	۴	۰	۰	۰
وايقان	۱۱	۱	۱۰	۰	۰	۰	۰
ورزقان	۱۲	۰	۱۲	۰	۰	۰	۰
يامچی	۷	۱	۵	۱	۰	۰	۰

مرکز آمار ایران

۷۹- پروانه‌های احداث ساختمان برحسب نوع اسکلت و مصالح عمده‌ی به‌کار رفته در ساختمان در نقاط شهری استان آذربایجان غربی: نیمه‌ی اول ۱۳۹۶

شهر	جمع	اسکلت فلزی	بتون آرمه	سایر			سایر
				جمع	آجر و آهن	آجر و چوب	
استان.....	۲۵۳۵	۳۶۲	۱۶۷۶	۴۹۷	۴۹۵	۲	۰
آواجیق.....	۸	۱	۱	۶	۶	۰	۰
ارومیه.....	۶۶۵	۱۳	۵۱۵	۱۳۷	۱۳۷	۰	۰
اشنویه.....	۳۰	۴	۲۲	۴	۴	۰	۰
ایواوغلی.....	۲	۱	۱	۰	۰	۰	۰
باروق.....	۹	۰	۷	۲	۲	۰	۰
بازرگان.....	۱۹	۴	۱۵	۰	۰	۰	۰
بوکان.....	۱۸۳	۱۲	۱۵۹	۱۲	۱۲	۰	۰
پلدشت.....	۷۲	۷۱	۰	۱	۰	۱	۰
پیرانشهر.....	۱۸۰	۰	۱۸۰	۰	۰	۰	۰
تازه شهر.....	۲	۰	۰	۲	۲	۰	۰
تکاب.....	۱۱۲	۶	۱۰۳	۳	۳	۰	۰
چهاربرج.....	۱۹	۲	۱۳	۴	۴	۰	۰
خلیفان.....	۰	۰	۰	۰	۰	۰	۰
خوی.....	۱۹۶	۵۴	۱۴۲	۰	۰	۰	۰
دیزج دیز.....	۲۵	۵	۱۶	۴	۴	۰	۰
ربط.....	۲۲	۱	۲۱	۰	۰	۰	۰
زرآباد.....	۰	۰	۰	۰	۰	۰	۰
سردشت.....	۳۱	۲۵	۶	۰	۰	۰	۰
سرو.....	۲	۰	۲	۰	۰	۰	۰
سلماس.....	۵۴	۲	۵۲	۰	۰	۰	۰
سیلوانه.....	۵	۰	۵	۰	۰	۰	۰
سیمینه.....	۵	۳	۱	۱	۱	۰	۰
سیه چشمه.....	۳۱	۳۱	۰	۰	۰	۰	۰
شاهین دژ.....	۱۰۳	۳	۶۶	۳۴	۳۴	۰	۰

۷۹- پروانه‌های احداث ساختمان برحسب نوع اسکلت و مصالح عمده‌ی به‌کار رفته در ساختمان در نقاط شهری استان آذربایجان غربی: نیمه‌ی اول ۱۳۹۶ (دنباله)

شهر	جمع	اسکلت فلزی	بتون آرمه	سایر			
				جمع	آجر و آهن	آجر و چوب	بلوک سیمانی
شوط	۵۹	۴۵	۱۴	۰	۰	۰	۰
فیرورق	۲۶	۱۷	۸	۱	۰	۰	۰
قره ضیال‌الدین	۵۶	۹	۴۷	۰	۰	۰	۰
قطور	۳	۰	۳	۰	۰	۰	۰
قوشچی	۱	۰	۱	۰	۰	۰	۰
کشاورز	۷	۰	۷	۰	۰	۰	۰
گردکشانه	۳	۰	۰	۳	۰	۰	۰
ماکو	۴۴	۳۳	۱۱	۰	۰	۰	۰
محمدیار	۱۴۲	۰	۲	۱۴۰	۰	۰	۰
محمودآباد	۲۱	۰	۱۷	۴	۰	۰	۰
مرگلر	۱۰	۱	۸	۱	۰	۰	۰
مهاباد	۱۴۶	۶	۱۱۵	۲۵	۰	۰	۰
میاندوآب	۸۲	۴	۷۸	۰	۰	۰	۰
میرآباد	۱۰	۰	۰	۱۰	۰	۰	۰
نازک علیا	۹	۳	۱	۵	۰	۰	۰
نالوس	۷	۰	۷	۰	۰	۰	۰
نقده	۱۲۹	۵	۲۶	۹۸	۰	۰	۰
نوشین	۵	۱	۴	۰	۰	۰	۰

مرکز آمار ایران

۸۰- پروانه‌های احداث ساختمان برحسب نوع اسکلت و مصالح عمده‌ی به‌کار رفته در ساختمان در نقاط شهری استان اردبیل:

نیمه‌ی اول ۱۳۹۶

شهر	جمع	اسکلت فلزی	بتون آرمه	سایر			سایر
				جمع	آجر و آهن	آجر و چوب	
استان.....	۱۱۳۹	۲۴۵	۱۵۴	۴۰	۳۹	۱	۰
آبی بیگلو.....	۲۳	۲	۲۱	۰	۰	۰	۰
اردبیل.....	۶۳۴	۱۵۵	۴۷۷	۲	۱	۱	۰
اسلام آباد.....	۴	۱	۲	۱	۱	۰	۰
اصلاندوز.....	۲۶	۶	۱۲	۸	۸	۰	۰
بيله سوار.....	۲۰	۱	۱۹	۰	۰	۰	۰
پارس آباد.....	۷۷	۱۵	۵۷	۵	۵	۰	۰
تازه کند.....	۲	۰	۲	۰	۰	۰	۰
تازه کندانگوت.....	۱۳	۰	۱۳	۰	۰	۰	۰
جعفرآباد.....	۲۲	۲	۲۰	۰	۰	۰	۰
خلخال.....	۳۴	۴	۲۸	۲	۲	۰	۰
رضی.....	۶	۰	۱	۵	۵	۰	۰
سرعین.....	۵۷	۶	۵۱	۰	۰	۰	۰
عنبران.....	۱۱	۰	۹	۲	۲	۰	۰
فخرآباد.....	۳	۰	۰	۳	۳	۰	۰
قصابه.....	۴	۲	۲	۰	۰	۰	۰
کلور.....	۱۴	۲	۱۲	۰	۰	۰	۰
کوراییم.....	۱	۱	۰	۰	۰	۰	۰
گرمی.....	۳۵	۸	۲۷	۰	۰	۰	۰
گیوی.....	۱۶	۴	۷	۵	۵	۰	۰
لاهرود.....	۸	۲	۴	۲	۲	۰	۰
مرادلو.....	۰	۰	۰	۰	۰	۰	۰
مشگین شهر.....	۶۰	۲۱	۳۹	۰	۰	۰	۰
نمین.....	۲۹	۳	۲۵	۱	۱	۰	۰
نیر.....	۱۵	۹	۵	۱	۱	۰	۰
هشتجین.....	۱۹	۰	۱۸	۱	۱	۰	۰
هیر.....	۶	۱	۳	۲	۲	۰	۰

۸۱- پروانه‌های احداث ساختمان برحسب نوع اسکلت و مصالح عمده‌ی به‌کار رفته در ساختمان در نقاط شهری استان اصفهان:

نیمه‌ی اول ۱۳۹۶

شهر	جمع	اسکلت فلزی	بتون آرمه	سایر			سایر
				جمع	آجر و آهن	آجر و چوب	
استان.....	۶۳۵۰	۶۴۵	۵۴۵۲	۲۵۳	۲۳۹	۱۴	.
آران و بیدگل	۱۷۴	۱۶	۴۷	۱۱۱	۱۱۰	۱	.
ابریشم	۲۵	۲	۲۳
ابوزیدآباد	۱۷	۱۷
اردستان	۲۷	.	۲۷
اژیه	۶	۱	۵
اصغرآباد	۱۶	.	۹	۷	۷	.	.
اصفهان	۱۷۹۱	.	۱۷۹۱
افوس	۱۷	.	۱۷
انارک	۵	.	۵
ایمانشهر	۲۶	.	۲۶
بادرود	۲۲	۳	۱۸	۱	۱	.	.
باغ بهادران	۲۸	.	۲۸
باغشاد	۵	.	۵
بافران	۵	.	۵
برزک	۱۵	۸	۱	۶	۶	.	.
برف انبار	۶	.	۶
بهاران شهر	۱۶	.	۱۶
بهارستان	۱۲۶	.	۱۲۶
بویین ومیاندشت	۳۱	.	۳۱
پیربکران	۲۵	۱۷	۸
تودشک	۱۸	.	۱۸
تیران	۳۴	.	۳۴
جندق	۱۵	.	۲	۱۳	.	۱۳	.
جوزدان	۳	.	۳

۱۸۱ - پروانه‌های احداث ساختمان برحسب نوع اسکلت و مصالح عمده‌ی به‌کار رفته در ساختمان در نقاط شهری استان اصفهان:
نیمه‌ی اول ۱۳۹۶ (دنباله)

شهر	جمع	اسکلت فلزی	بتون آرمه	سایر			سایر
				جمع	آجر و آهن	آجر و چوب	
جوشقان قالی	۲۵	۱۰	۱۵
چادگان	۷۲	۳	۶۹
چرمهین	۲۰	.	۲۰
چمگردان	۴۴	.	۴۴
حبیب آباد	۲۵	.	۲۵
حسن اباد	۶	.	۶
حنا	۵	.	۵
خالدآباد	۱۱	۱	۱۰
خمینی شهر	۲۶۰	.	۲۶۰
خوانسار	۹۷	۱۷	۸۰
خور	۳۱	.	۳۱
خورزوق	۱۳۱	.	۱۳۱
داران	۵۰	.	۵۰
دامنه	۱۰	.	۱۰
درچه	۸۷	۱	۸۶
دستگرد	۴۰	۱	۳۹
دهاقان	۲۹	.	۲۹
دهق	۷	.	۷
دولت آباد	۲۲۲	۱۰۸	۱۱۴
دیزیچه	۳۱	۱	۳۰
رزوه	۱۳	۱	۱۲
رضوانشهر	۱۳	.	۱۳
زازران	۱۲	.	۱۲
زاینده رود	۲۳	.	۲۳
زرین شهر	۴۷	۱	۴۶

۱۸۲

۸۱- پروانه‌های احداث ساختمان برحسب نوع اسکلت و مصالح عمده‌ی به‌کار رفته در ساختمان در نقاط شهری استان اصفهان:
نیمه‌ی اول ۱۳۹۶ (دنباله)

شهر	جمع	اسکلت فلزی	بتون آرمه	سایر			
				جمع	آجر و آهن	آجر و چوب	بلوک سیمانی
زواره	۳۰	۱	۲۹	۰	۰	۰	۰
زیار	۸	۰	۸	۰	۰	۰	۰
زیباشهر	۲۸	۰	۰	۲۸	۰	۰	۰
سجزی	۲۲	۰	۲۲	۰	۰	۰	۰
سده لنجان	۴۱	۰	۴۱	۰	۰	۰	۰
سفیدشهر	۷	۲	۰	۵	۰	۰	۰
سمیرم	۴۶	۲	۴۴	۰	۰	۰	۰
سین	۴	۰	۴	۰	۰	۰	۰
شاپورآباد	۵	۰	۵	۰	۰	۰	۰
شاهین شهر	۲۳۹	۰	۲۳۹	۰	۰	۰	۰
شهرضا	۱۸۱	۰	۱۸۱	۰	۰	۰	۰
طالخونچه	۱۶	۰	۱۶	۰	۰	۰	۰
طرق رود	۱۲	۰	۱۲	۰	۰	۰	۰
عسگران	۵	۰	۵	۰	۰	۰	۰
علویجه	۱۷	۰	۱۷	۰	۰	۰	۰
فرخی	۶۲	۳	۴۸	۱۱	۰	۰	۰
فریدونشهر	۷۵	۲	۷۳	۰	۰	۰	۰
فلاورجان	۳۰	۰	۳۰	۰	۰	۰	۰
فولادشهر	۲۹	۰	۲۹	۰	۰	۰	۰
قمصر	۶۸	۴۷	۱۷	۴	۰	۰	۰
قهجاورستان	۲۱	۰	۲۱	۰	۰	۰	۰
قهدریجان	۷۳	۵	۶۸	۰	۰	۰	۰
کاشان	۳۷۱	۲۸۹	۴۷	۳۵	۰	۰	۰
کامو و چوگان	۴	۰	۳	۱	۰	۰	۰
کرکوند	۱۰	۰	۱۰	۰	۰	۰	۰

۸۱- پروانه‌های احداث ساختمان برحسب نوع اسکلت و مصالح عمده‌ی به‌کار رفته در ساختمان در نقاط شهری استان اصفهان:
نیمه‌ی اول ۱۳۹۶ (دنباله)

شهر	جمع	اسکلت فلزی	بتون آرمه	سایر				
				جمع	آجر و آهن	آجر و چوب	بلوک سیمانی	سایر
کلیشادوسودرجان	۴۴	۰	۴۴	۰	۰	۰	۰	۰
کمشچه	۳۶	۱	۳۴	۱	۰	۰	۰	۰
کمه	۱	۰	۰	۱	۰	۰	۰	۰
کهریزسنگ	۲۲	۰	۲۲	۰	۰	۰	۰	۰
کوشک	۲۵	۰	۲۵	۰	۰	۰	۰	۰
کوهپایه	۱۶	۰	۱۶	۰	۰	۰	۰	۰
گرگاب	۳۲	۱	۳۱	۰	۰	۰	۰	۰
گزبرخوار	۳۴	۱	۳۳	۰	۰	۰	۰	۰
گلیایگان	۹۶	۳۱	۶۵	۰	۰	۰	۰	۰
گلدشت	۱۹	۰	۱۹	۰	۰	۰	۰	۰
گلشن	۱۲	۰	۱۲	۰	۰	۰	۰	۰
گلشهر	۱۴	۲	۱۲	۰	۰	۰	۰	۰
گوگد	۹	۱	۷	۱	۰	۰	۰	۰
لای بید	۰	۰	۰	۰	۰	۰	۰	۰
مبارکه	۹۶	۱	۹۵	۰	۰	۰	۰	۰
مجلسی	۲	۰	۲	۰	۰	۰	۰	۰
محمدآباد	۲۱	۰	۲۱	۰	۰	۰	۰	۰
مشکات	۱۰	۴	۳	۳	۰	۰	۰	۰
منظریه	۲۰	۰	۲۰	۰	۰	۰	۰	۰
مه‌آباد	۱۷	۰	۱۷	۰	۰	۰	۰	۰
میمه	۹	۱	۸	۰	۰	۰	۰	۰
نابین	۴۲	۰	۴۲	۰	۰	۰	۰	۰
نجف آباد	۳۲۸	۱	۳۲۷	۰	۰	۰	۰	۰
نصرآباد	۱۷	۰	۱۷	۰	۰	۰	۰	۰
نطنز	۳۵	۱	۳۴	۰	۰	۰	۰	۰

۸۱- پروانه‌های احداث ساختمان برحسب نوع اسکلت و مصالح عمده‌ی به‌کار رفته در ساختمان در نقاط شهری استان اصفهان:
نیمه‌ی اول ۱۳۹۶ (دنباله)

شهر	جمع	اسکلت فلزی	بتون آرمه	سایر			سایر
				جمع	آجر و آهن	آجر و چوب	
نوش آباد	۳۱	۴	۳	۲۴	۰	۰	۰
نیاسر	۳۹	۳۶	۳	۰	۰	۰	۰
نیک آباد	۱۱	۰	۱۰	۱	۰	۰	۰
هرند	۴۰	۰	۴۰	۰	۰	۰	۰
ورزنه	۳۱	۱	۳۰	۰	۰	۰	۰
ورنامخواست	۶۶	۰	۶۶	۰	۰	۰	۰
وزوان	۷	۰	۷	۰	۰	۰	۰
ونک	۰	۰	۰	۰	۰	۰	۰

مرکز آمار ایران

۸۲- پروانه‌های احداث ساختمان برحسب نوع اسکلت و مصالح عمده‌ی به‌کار رفته در ساختمان در نقاط شهری استان البرز:
نیمه‌ی اول ۱۳۹۶

شهر	جمع	اسکلت فلزی	بتون آرمه	سایر				
				جمع	آجر و آهن	آجر و چوب	بلوک سیمانی	سایر
استان.....	۷۰۳	۶۸	۶۳۳	۲	۲	۰	۰	۰
آسارا.....	۹	۹	۰	۰	۰	۰	۰	۰
اشتهارد.....	۸	۱	۷	۰	۰	۰	۰	۰
تنکمان.....	۰	۰	۰	۰	۰	۰	۰	۰
چهارباغ.....	۵	۴	۱	۰	۰	۰	۰	۰
شهر جدید هشتگرد.....	۰	۰	۰	۰	۰	۰	۰	۰
طالقان.....	۰	۰	۰	۰	۰	۰	۰	۰
فردیس.....	۳۶	۰	۳۶	۰	۰	۰	۰	۰
کرج.....	۳۱۹	۱	۳۱۷	۱	۱	۰	۰	۰
کمال شهر.....	۳۸	۰	۳۸	۰	۰	۰	۰	۰
کوهسار.....	۱۷	۶	۱۱	۰	۰	۰	۰	۰
گرمدره.....	۳۷	۰	۳۷	۰	۰	۰	۰	۰
گلسار.....	۶	۱	۵	۰	۰	۰	۰	۰
ماهدشت.....	۸	۲	۶	۰	۰	۰	۰	۰
محمدشهر.....	۱۹	۰	۱۹	۰	۰	۰	۰	۰
مشکین دشت.....	۵۷	۲	۵۵	۰	۰	۰	۰	۰
نظرآباد.....	۹۱	۳۸	۵۳	۰	۰	۰	۰	۰
هشتگرد.....	۵۳	۴	۴۸	۱	۱	۰	۰	۰

۸۳- پروانه‌های احداث ساختمان برحسب نوع اسکلت و مصالح عمده‌ی به‌کار رفته در ساختمان در نقاط شهری استان ایلام: نیمه‌ی اول ۱۳۹۶

شهر	جمع	اسکلت فلزی	بتون آرمه	سایر			سایر
				جمع	آجر و آهن	آجر و چوب	
استان.....	۵۱۹	۱۵	۲۹۷	۲۷۷	۲۷۷	*	*
آبدانان.....	۴۶	۱	۵	۴۰	۴۰	*	*
آسمان آباد.....	۵	۰	۰	۵	۵	*	*
ارکواز.....	۶۱	۴	۶	۵۱	۵۱	*	*
ایلام.....	۲۴۴	۱	۲۴۱	۲	۲	*	*
ایوان.....	۲۲	۰	۱	۲۱	۲۱	*	*
بدره.....	۶	۰	۶	۰	۰	*	*
بلاوه.....	۱	۰	۰	۱	۱	*	*
پهله.....	۹	۰	۰	۹	۹	*	*
توحید.....	۴	۱	۰	۳	۳	*	*
چوار.....	۶	۰	۲	۴	۴	*	*
دره شهر.....	۲۹	۶	۲۳	۰	۰	*	*
دلگشا.....	۰	۰	۰	۰	۰	*	*
دهلران.....	۴۹	۰	۱	۴۸	۴۸	*	*
زرنه.....	۴	۰	۰	۴	۴	*	*
سراب باغ.....	۹	۰	۱	۸	۸	*	*
سرابله.....	۱۸	۱	۹	۸	۸	*	*
شباب.....	۶	۰	۲	۴	۴	*	*
صالح آباد.....	۳	۰	۰	۳	۳	*	*
لومار.....	۷	۰	۰	۷	۷	*	*
ماژین.....	۰	۰	۰	۰	۰	*	*
مهر.....	۰	۰	۰	۰	۰	*	*
مهران.....	۴۷	۱	۰	۴۶	۴۶	*	*
مورمورئ.....	۷	۰	۰	۷	۷	*	*
موسیان.....	۶	۰	۰	۶	۶	*	*
میمه.....	۰	۰	۰	۰	۰	*	*

۸۴- پروانه‌های احداث ساختمان برحسب نوع اسکلت و مصالح عمده‌ی به‌کار رفته در ساختمان در نقاط شهری استان بوشهر:
نیمه‌ی اول ۱۳۹۶

شهر	جمع	اسکلت فلزی	بتون آرمه	سایر			سایر
				جمع	آجر و آهن	آجر و چوب	
استان.....	۱۲۸۳	۱۲	۷۳۵	۵۳۶	۲۰۳	۱	۳۳۲
آب پخش.....	۹۲	۱	۴	۸۷	۰	۰	۸۷
آباد.....	۱۳	۰	۳	۱۰	۰	۰	۱۰
آبدان.....	۱۷	۰	۰	۱۷	۰	۰	۱۷
امام حسن.....	۱۰	۰	۱	۹	۹	۰	۰
انارستان.....	۱۳	۰	۵	۸	۰	۰	۸
اهرم.....	۱۶	۰	۶	۱۰	۱۰	۰	۰
بادوله.....	۱۰	۰	۰	۱۰	۱۰	۰	۰
بrazجان.....	۱۱۰	۰	۶۹	۴۱	۳۶	۱	۴
بردخون.....	۲۵	۰	۴	۲۱	۲۱	۰	۰
بردستان.....	۱۳	۰	۱۳	۰	۰	۰	۰
بندردير.....	۶۵	۰	۶۵	۰	۰	۰	۰
بندرديلم.....	۱۰	۰	۵	۵	۵	۰	۰
بندرريگ.....	۱۶	۰	۱	۱۵	۱۵	۰	۰
بندرکنگان.....	۱۶۴	۰	۱۲۰	۴۴	۴۴	۰	۰
بندرگناوه.....	۷۲	۴	۲۱	۴۷	۴۷	۰	۰
بنک.....	۵۳	۰	۵۳	۰	۰	۰	۰
بوشکان.....	۹	۰	۰	۹	۰	۰	۹
بوشهر.....	۱۳۵	۴	۱۳۱	۰	۰	۰	۰
تنگ ارم.....	۳	۰	۰	۳	۰	۰	۳
جم.....	۱۳	۰	۱۳	۰	۰	۰	۰
چغادک.....	۳۵	۰	۳۵	۰	۰	۰	۰
خارک.....	۲	۰	۲	۰	۰	۰	۰
خورموج.....	۴۳	۰	۴۳	۰	۰	۰	۰
دالکی.....	۶	۰	۲	۴	۴	۰	۰

۸۴- پروانه‌های احداث ساختمان برحسب نوع اسکلت و مصالح عمده‌ی به‌کار رفته در ساختمان در نقاط شهری استان بوشهر: نیمه‌ی اول ۱۳۹۶ (دنباله)

شهر	جمع	اسکلت فلزی	بتون آرمه	سایر			سایر
				جمع	آجر و آهن	آجر و چوب	
دلوار	۲۱	۰	۰	۲۱	۰	۰	۰
دوراهک	۲۷	۰	۲۷	۰	۰	۰	۰
ریز	۳۲	۳	۲	۲۷	۰	۰	۰
سعد آباد	۲۰	۰	۲۰	۰	۰	۰	۰
سیراف	۴۶	۰	۲	۴۴	۰	۰	۰
شبانکاره	۳۴	۰	۰	۳۴	۲	۰	۰
شنبه	۱	۰	۰	۱	۰	۰	۰
عالی شهر	۲۰	۰	۲۰	۰	۰	۰	۰
عسلویه	۵۵	۰	۵۵	۰	۰	۰	۰
کاکلی	۳۶	۰	۰	۳۶	۰	۰	۰
کلمه	۶	۰	۰	۶	۰	۰	۰
نخل تقی	۱۷	۰	۱۱	۶	۰	۰	۰
وحدتیه	۲۳	۰	۲	۲۱	۰	۰	۰

مرکز آمار ایران

۸۵- پروانه‌های احداث ساختمان برحسب نوع اسکلت و مصالح عمده‌ی به‌کار رفته در ساختمان در نقاط شهری استان تهران: نیمه‌ی اول ۱۳۹۶

شهر	جمع	اسکلت فلزی	بتون آرمه	سایر			سایر
				جمع	آجر و آهن	آجر و چوب	
استان.....	۷۶۷۳	۱۹۱۵	۵۶۱۲	۶	۴	۰	۱
آبسرد.....	۱۳	۴	۹	۰	۰	۰	۰
آبعلی.....	۲	۱	۱	۰	۰	۰	۰
احمد آباد مستوفی.....	۱	۰	۱	۰	۰	۰	۰
ارجمند.....	۵	۰	۵	۰	۰	۰	۰
اسلام شهر.....	۳۸۸	۴۲	۳۴۶	۰	۰	۰	۰
اندیشه.....	۶۰	۰	۶۰	۰	۰	۰	۰
باغستان.....	۶۹	۱۰	۵۸	۱	۱	۰	۰
باقرشهر.....	۴۵	۲۲	۲۳	۰	۰	۰	۰
بومهن.....	۶	۲	۴	۰	۰	۰	۰
پاکدشت.....	۹۳	۲۱	۷۲	۰	۰	۰	۰
پردیس.....	۶۲	۱۳	۴۹	۰	۰	۰	۰
پرند.....	۶۱	۳۰	۳۱	۰	۰	۰	۰
پیشوا.....	۳۸	۲	۳۶	۰	۰	۰	۰
تهران.....	۴۹۰۴	۱۲۵۴	۳۶۴۷	۳	۲	۰	۱
جوادآباد.....	۸	۷	۱	۰	۰	۰	۰
چهاردانگه.....	۷۳	۴۰	۳۳	۰	۰	۰	۰
حسن آباد.....	۶۹	۲۹	۴۰	۰	۰	۰	۰
دماوند.....	۱۹۸	۱۰۸	۹۰	۰	۰	۰	۰
رباطکریم.....	۷۸	۴	۷۴	۰	۰	۰	۰
رودهن.....	۲۴	۶	۱۸	۰	۰	۰	۰

۸۵- پروانه‌های احداث ساختمان برحسب نوع اسکلت و مصالح عمده‌ی به‌کار رفته در ساختمان در نقاط شهری استان تهران: نیمه‌ی اول ۱۳۹۶ (دنباله)

شهر	جمع	اسکلت فلزی	بتون آرمه	سایر			سایر
				جمع	آجر و آهن	آجر و چوب	
شاهدشهر	۱۵	۱	۱۴
شریف آباد	۱۸	۴	۱۴
شمشک	۱۱	۹	۲
شهریار	۱۸۷	.	۱۸۷
صالحیه	۱۱۶	۳۶	۸۰
صباشهر	۲۰	۲	۱۸
صفادشت	۶۰	۱۵	۴۵
فردوسیه	۲۲	.	۲۱	۱	.	۱	.
فرون اباد	۳	.	۳
فشم	۲۶	۱۲	۱۴
فیروزکوه	۴۴	۶	۳۸
قدس	۲۵۱	۲۶	۲۲۵
قرچک	۱۲۰	۴۰	۸۰
کهریزک	۷۰	۲۸	۴۲
کیلان	۳۵	۲۶	۹
گلستان	۱۱۲	۳۹	۷۳
لواسان	۳۱	۳۱
ملارد	۴۴	۱۲	۳۲
نسیم شهر	۱۶۰	۸۲	۷۷	۱	.	۱	.
نصیرشهر	۴۷	.	۴۷
وحیدیه	۲۸	۴	۲۴
ورامین	۵۶	۱۷	۳۹

۸۶- پروانه‌های احداث ساختمان برحسب نوع اسکلت و مصالح عمده‌ی به‌کار رفته در ساختمان در نقاط شهری استان چهارمحال و بختیاری: نیمه‌ی اول ۱۳۹۶

شهر	جمع	اسکلت فلزی	بتون آرمه	سایر			سایر
				جمع	آجر و آهن	آجر و چوب	
استان	۹۴۲	۹	۱۱۰	۱۲۳	۱۲۳	۰	۰
آلونی	۱۶	۰	۱۶	۰	۰	۰	۰
اردل	۲۲	۱	۱۹	۲	۲	۰	۰
باباحیدر	۲۷	۰	۲۷	۰	۰	۰	۰
بازفت	۱	۰	۱	۰	۰	۰	۰
بروجن	۱۲۶	۲	۱۲۴	۰	۰	۰	۰
بلداجی	۳۸	۴	۳۴	۰	۰	۰	۰
بن	۱۴	۰	۰	۱۴	۱۴	۰	۰
پردنجان	۴	۰	۴	۰	۰	۰	۰
جونقان	۲۰	۰	۱۹	۱	۱	۰	۰
چلگرد	۱۵	۱	۱۴	۰	۰	۰	۰
چلیچه	۷	۰	۷	۰	۰	۰	۰
دستنا	۵	۰	۴	۱	۱	۰	۰
دشتک	۶	۰	۵	۱	۱	۰	۰
سامان	۲۶	۰	۲۶	۰	۰	۰	۰
سرخون	۳	۰	۳	۰	۰	۰	۰
سردشت	۰	۰	۰	۰	۰	۰	۰
سفیددشت	۸	۰	۸	۰	۰	۰	۰
سودجان	۱۳	۰	۱۳	۰	۰	۰	۰
سورشجان	۹	۰	۶	۳	۳	۰	۰
شلمزار	۱۴	۰	۱۴	۰	۰	۰	۰
شهرکرد	۱۹۷	۰	۱۹۷	۰	۰	۰	۰
صمصامی	۰	۰	۰	۰	۰	۰	۰
طاقانک	۵	۰	۳	۲	۲	۰	۰
فارسان	۶۳	۰	۴۱	۲۲	۲۲	۰	۰

۸۶- پروانه‌های احداث ساختمان برحسب نوع اسکلت و مصالح عمده‌ی به‌کار رفته در ساختمان در نقاط شهری استان چهارمحال و بختیاری: نیمه‌ی اول ۱۳۹۶ (دنباله)

شهر	جمع	اسکلت فلزی	بتون آرمه	سایر			سایر
				جمع	آجر و آهن	آجر و چوب	
فرادبند	۳۷	۰	۳۷	۰	۰	۰	۰
فرخ شهر	۴۹	۱	۴۸	۰	۰	۰	۰
کیان	۲۰	۰	۲۰	۰	۰	۰	۰
کاج	۱	۰	۰	۱	۰	۰	۰
گندمان	۱۰	۰	۱۰	۰	۰	۰	۰
گهرو	۲۶	۰	۰	۲۶	۰	۰	۰
گوچان	۶	۰	۶	۰	۰	۰	۰
لردگان	۵۱	۰	۳	۴۸	۰	۰	۰
مال خلیفه	۲۹	۰	۲۹	۰	۰	۰	۰
منج	۰	۰	۰	۰	۰	۰	۰
ناغان	۵	۰	۵	۰	۰	۰	۰
نافچ	۱۰	۰	۸	۲	۰	۰	۰
نقنه	۲۴	۰	۲۴	۰	۰	۰	۰
هارونی	۲	۰	۲	۰	۰	۰	۰
هفشجان	۲۴	۰	۲۴	۰	۰	۰	۰
وردنجان	۹	۰	۹	۰	۰	۰	۰

مرکز آمار ایران

۸۷- پروانه‌های احداث ساختمان برحسب نوع اسکلت و مصالح عمده‌ی به‌کار رفته در ساختمان در نقاط شهری استان خراسان جنوبی: نیمه‌ی اول ۱۳۹۶

شهر	جمع	اسکلت فلزی	بتون آرمه	سایر			سایر
				جمع	آجر و آهن	آجر و چوب	
استان.....	۶۷۹	۵۷۵	۷۵	۲۹	۲۹	۰	۰
آرین شهر.....	۵	۵	۰	۰	۰	۰	۰
آیسک.....	۵	۵	۰	۰	۰	۰	۰
ارسک.....	۴	۴	۰	۰	۰	۰	۰
اسدیه.....	۳	۳	۰	۰	۰	۰	۰
اسفدن.....	۳	۳	۰	۰	۰	۰	۰
اسلامیه.....	۱۱	۱۰	۱	۰	۰	۰	۰
بشرویه.....	۲۱	۶	۱۵	۰	۰	۰	۰
بیرجند.....	۱۹۳	۱۶۰	۳۳	۰	۰	۰	۰
حاجی آباد.....	۳۶	۳۶	۰	۰	۰	۰	۰
خضری دشت بیاض.....	۲	۲	۰	۰	۰	۰	۰
خوسف.....	۴	۴	۰	۰	۰	۰	۰
دیهوک.....	۳	۲	۰	۱	۱	۰	۰
زهان.....	۰	۰	۰	۰	۰	۰	۰
سرایان.....	۱۶	۱۵	۱	۰	۰	۰	۰
سربیشه.....	۱۳	۷	۶	۰	۰	۰	۰
سه قلعه.....	۴	۴	۰	۰	۰	۰	۰
شوسف.....	۶	۳	۱	۲	۲	۰	۰
طبس.....	۱۲۵	۹۴	۶	۲۵	۲۵	۰	۰
طبس مسینا.....	۱	۱	۰	۰	۰	۰	۰
عشق آباد.....	۸	۷	۰	۱	۱	۰	۰
فردوس.....	۵۳	۴۳	۱۰	۰	۰	۰	۰
قاین.....	۱۴۵	۱۴۵	۰	۰	۰	۰	۰
قهستان.....	۳	۳	۰	۰	۰	۰	۰
گزیک.....	۱	۱	۰	۰	۰	۰	۰
محمدشهر.....	۰	۰	۰	۰	۰	۰	۰
مود.....	۵	۵	۰	۰	۰	۰	۰
نهبندان.....	۹	۷	۲	۰	۰	۰	۰
نیمبلوک.....	۰	۰	۰	۰	۰	۰	۰

۸۸- پروانه‌های احداث ساختمانی برحسب نوع اسکلت و مصالح عمده‌ی به‌کار رفته در ساختمان در نقاط شهری استان خراسان رضوی: نیمه‌ی اول ۱۳۹۶

شهر	جمع	اسکلت فلزی	بتون آرمه	سایر			
				جمع	آجر و آهن	آجر و چوب	بلوک سیمانی
استان.....	۳۷۷۲	۳۵۵۳	۱۹۲	۲۷	۲۳	۴	۰
احمدآبادصورت.....	۴	۴	۰	۰	۰	۰	۰
انابد.....	۵	۵	۰	۰	۰	۰	۰
باجگیران.....	۰	۰	۰	۰	۰	۰	۰
باخرز.....	۳۱	۳۱	۰	۰	۰	۰	۰
بار.....	۷	۷	۰	۰	۰	۰	۰
بایک.....	۰	۰	۰	۰	۰	۰	۰
بجستان.....	۲۶	۲۲	۴	۰	۰	۰	۰
بردسکن.....	۴۶	۴۶	۰	۰	۰	۰	۰
بیدخت.....	۹	۷	۲	۰	۰	۰	۰
تایباد.....	۴۵	۴۵	۰	۰	۰	۰	۰
تربت جام.....	۸۶	۸۶	۰	۰	۰	۰	۰
تربت حیدریه.....	۱۱۴	۱۱۰	۴	۰	۰	۰	۰
جغتای.....	۳۷	۱۹	۱۸	۰	۰	۰	۰
جنگل.....	۲۴	۲۴	۰	۰	۰	۰	۰
چاپشلو.....	۰	۰	۰	۰	۰	۰	۰
چکنه.....	۱۰	۱۰	۰	۰	۰	۰	۰
چناران.....	۶۴	۶۴	۰	۰	۰	۰	۰
خرو.....	۳۷	۲۶	۱۱	۰	۰	۰	۰
خلیل آباد.....	۲۲	۲۲	۰	۰	۰	۰	۰
خواف.....	۹۹	۹۹	۰	۰	۰	۰	۰
داورزن.....	۵	۲	۰	۳	۰	۳	۰
درگز.....	۴۲	۴۲	۰	۰	۰	۰	۰
درود.....	۱۷	۱۵	۱	۱	۱	۰	۰
دولت آباد.....	۳۸	۳۸	۰	۰	۰	۰	۰

۸۸- پروانه‌های احداث ساختمان برحسب نوع اسکلت و مصالح عمده‌ی به‌کار رفته در ساختمان در نقاط شهری استان خراسان رضوی: نیمه‌ی اول ۱۳۹۶ (دنباله)

شهر	جمع	اسکلت فلزی	بتون آرمه	سایر				
				جمع	آجر و آهن	آجر و چوب	بلوک سیمانی	سایر
رباط سنگ	۲	۲
رشتخوار	۲۳	۲۳
رضویه	۶	۶
روداب	۵	۵
ریوش	۷	۷
سبزوار	۱۰۳	۱۰۳
سرخس	۲۴	۱	۲۳
سفیدسنگ	۱۴	۱۴
سلامی	۲۹	۲۹
سلطان آباد	۱۵	۱۵
سنگان	۳۲	۳۲
شادمهر	۹	۶	.	۳	۳	.	.	.
شاندیز	۹۲	۹۲
ششتمد	۵	۵
شهرآباد	۴	۴
شهرزو	۱۲	۱۲
صالح آباد	۱۸	۱۸
طرقبه	۳۰	۲۳	.	۷	۷	.	.	.
عشق آباد	۲	۲
فرهادگرد	۴۶	۳۹	.	۷	۷	.	.	.
فریمان	۸۷	۸۱	۶
فیروزه	۱۴	۱۰	۴
فیض آباد	۲۳	۲۳
قاسم آباد	۲۵	۲۵
قدمگاه	۲۴	۲۴

۸۸- پروانه‌های احداث ساختمان برحسب نوع اسکلت و مصالح عمده‌ی به‌کار رفته در ساختمان در نقاط شهری استان خراسان رضوی: نیمه‌ی اول ۱۳۹۶ (دنباله)

شهر	جمع	اسکلت فلزی	بتون آرمه	سایر				
				جمع	آجر و آهن	آجر و چوب	بلوک سیمانی	سایر
قلندراباد	۱۱	۱۱	۰	۰	۰	۰	۰	۰
قوچان	۱۲۶	۱۲۶	۰	۰	۰	۰	۰	۰
کاخک	۴	۴	۰	۰	۰	۰	۰	۰
کاریز	۱۷	۱۷	۰	۰	۰	۰	۰	۰
کاشمر	۱۵۰	۱۵۰	۰	۰	۰	۰	۰	۰
کدکن	۱۴	۱۴	۰	۰	۰	۰	۰	۰
کلات	۱۹	۱۹	۰	۰	۰	۰	۰	۰
کندر	۱۷	۱۷	۰	۰	۰	۰	۰	۰
گلبهار	۶۷	۶۷	۰	۰	۰	۰	۰	۰
گلمکان	۷	۷	۰	۰	۰	۰	۰	۰
گناباد	۹۴	۹۳	۱	۰	۰	۰	۰	۰
لطف آباد	۵	۵	۰	۰	۰	۰	۰	۰
مزدآوند	۱	۱	۰	۰	۰	۰	۰	۰
مشهد	۱۵۸۱	۱۵۲۳	۵۶	۲	۲	۰	۰	۰
مشهدریزه	۱۱	۱۱	۰	۰	۰	۰	۰	۰
ملک آباد	۱۱	۱۱	۰	۰	۰	۰	۰	۰
نشتیفان	۱۶	۱۳	۰	۳	۳	۰	۰	۰
نصرآباد	۷	۷	۰	۰	۰	۰	۰	۰
نقاب	۲۶	۲۶	۰	۰	۰	۰	۰	۰
نوخذان	۵	۵	۰	۰	۰	۰	۰	۰
نیشابور	۱۴۴	۸۲	۶۲	۰	۰	۰	۰	۰
نیل شهر	۶	۶	۰	۰	۰	۰	۰	۰
همت آباد	۱	۰	۰	۱	۱	۰	۱	۰
یونسی	۱۳	۱۳	۰	۰	۰	۰	۰	۰

اطلاعات پروانه‌های ساختمانی صادرشده توسط شهرداری‌های کشور - نیمه‌ی اول ۱۳۹۶ _____ ۱۹۷

۸۹- پروانه‌های احداث ساختمان برحسب نوع اسکلت و مصالح عمده‌ی به‌کار رفته در ساختمان در نقاط شهری استان خراسان شمالی: نیمه‌ی اول ۱۳۹۶

شهر	جمع	اسکلت فلزی	بتون آرمه	سایر			سایر
				جمع	آجر و آهن	آجر و چوب	
استان.....	۱۱۱۰	۱۰۳	۹۹۵	۱۳	۱۲	۰	۰
آشخانه.....	۹۳	۱۰	۸۳	۰	۰	۰	۰
آوا.....	۸	۲	۴	۲	۲	۰	۰
اسفراین.....	۱۴۵	۱۵	۱۳۰	۰	۰	۰	۰
ایور.....	۴۳	۱	۴۲	۰	۰	۰	۰
بجنورد.....	۴۲۸	۱۵	۴۱۲	۱	۱	۰	۰
پیش قلعه.....	۱۱	۶	۴	۱	۱	۰	۰
تیتکانلو.....	۱۰	۹	۱	۰	۰	۰	۰
جاجرم.....	۶	۱	۴	۱	۱	۰	۰
چناران شهر.....	۸	۰	۸	۰	۰	۰	۰
حصارگرمخان.....	۲	۰	۲	۰	۰	۰	۰
درق.....	۱۱	۰	۱۱	۰	۰	۰	۰
راز.....	۱۳	۳	۱۰	۰	۰	۰	۰
زیارت.....	۱۰	۱	۹	۰	۰	۰	۰
سنخواست.....	۱۴	۰	۱۴	۰	۰	۰	۰
شوقان.....	۲۳	۴	۱۹	۰	۰	۰	۰
شیروان.....	۲۳۳	۱۹	۲۱۴	۰	۰	۰	۰
صفی آباد.....	۱۲	۸	۴	۰	۰	۰	۰
فاروج.....	۲۳	۵	۱۲	۶	۶	۰	۰
قاضی.....	۴	۲	۱	۱	۱	۰	۰
قوشخانه.....	۲	۰	۲	۰	۰	۰	۰
گرمه.....	۷	۰	۶	۱	۰	۱	۰
لوجلی.....	۴	۱	۳	۰	۰	۰	۰

اطلاعات پروانه‌های ساختمانی صادرشده توسط شهرداری‌های کشور - نیمه‌ی اول ۱۳۹۶ ۱۹۸

۹۰- پروانه‌های احداث ساختمان برحسب نوع اسکلت و مصالح عمده‌ی به‌کار رفته در ساختمان در نقاط شهری استان خوزستان: نیمه‌ی اول ۱۳۹۶

شهر	جمع	اسکلت فلزی	بتون آرمه	سایر			سایر
				جمع	آجر و آهن	آجر و چوب	
استان.....	۳۶۳۱	۲۲۳	۱۳۸۲	۲۰۳۳	۱۹۱۵	۱۴	۳۴
آبادان.....	۲۵۸	۲۵	۱۴	۲۱۹	۲۱۹	.	.
آبژدان.....	۶	.	۳	۳	۳	.	.
آزادی.....	۹	۱	.	۸	۸	.	.
آغاجاری.....	۴	.	.	۴	۴	.	.
ابوحمیظه.....	۱۲	.	.	۱۲	۱۲	.	.
اروندکنار.....	۱۵	.	.	۱۵	۱۵	.	.
الهایی.....	۱۸	.	.	۱۸	۱۸	.	.
الوان.....	۱۲	.	۵	۷	۷	.	.
امیدیه.....	۸۱	۸	۶۳	۱۰	۱۰	.	.
اندیشک.....	۱۶۲	۲۸	۱۲	۱۲۲	۱۲۲	.	.
اهواز.....	۸۰۲	۳۲	۴۹۲	۲۷۸	۲۷۲	۵	۱
ایذه.....	۳۲۶	۳	۳۱۲	۱۱	۶	۵	.
باغ ملک.....	۲۵	۲	۲۲	۱	۱	.	.
بستان.....	۱۸	.	۷	۱۱	۱۱	.	.
بندرامام خمینی.....	۷۰	۲۱	۴۴	۵	۵	.	.
بندرماهشهر.....	۷۹	۱۹	۳۶	۲۴	۲۴	.	.
بهبهان.....	۲۴۵	۲۰	۶	۲۱۹	۲۱۹	.	.
بیدروبه.....
ترکالکی.....	۸	.	۸
تشان.....	۳۲	.	.	۳۲	۳۲	.	.
جایزان.....	۴	.	.	۴	۴	.	.
جنت مکان.....	۱۴	.	۱۴
چغامیش.....	۵	.	۱	۴	۴	.	.
چم گلک.....

شهر	جمع	اسکلت فلزی	بتون آرمه	سایر			سایر
				جمع	آجر و آهن	آجر و چوب	
چمران	۰	۰	۰	۰	۰	۰	۰
چوبیده	۳	۰	۰	۳	۰	۰	۰
حر	۵	۰	۰	۵	۰	۰	۰
حسینیه	۱	۰	۰	۱	۰	۰	۰
حمزه	۱۳	۰	۰	۱۳	۰	۰	۰
حمیدیه	۳۷	۰	۰	۳۷	۰	۰	۰
خرمشهر	۱۸۹	۲۹	۲	۱۵۸	۰	۰	۰
خنافره	۶	۲	۰	۴	۰	۰	۰
دارخوین	۰	۰	۰	۰	۰	۰	۰
دزفول	۲۲۶	۱۲	۳۵	۱۷۹	۰	۰	۰
دهدز	۱۴	۱	۴	۸	۰	۱	۰
رامشیر	۲۸	۰	۰	۲۸	۰	۲۲	۰
رامهرمز	۱۵۴	۰	۱۵۴	۰	۰	۰	۰
رفیع	۰	۰	۰	۰	۰	۰	۰
زهره	۲	۰	۰	۱	۰	۱	۰
سالند	۲	۰	۲	۰	۰	۰	۰
سرداران	۵	۰	۰	۵	۰	۰	۰
سردشت	۸	۰	۱	۷	۰	۰	۰
سماله	۲	۰	۱	۱	۰	۰	۰
سوسنگرد	۶۲	۰	۰	۶۲	۰	۰	۰
سیاه منصور	۴	۰	۱	۳	۰	۰	۰
شادگان	۹	۰	۰	۹	۰	۹	۰
شاوور	۲	۰	۰	۲	۰	۰	۰
شرافت	۱۷	۰	۱	۱۶	۰	۰	۰
شمس آباد	۳۰	۰	۰	۳۰	۰	۰	۰

۹۰- پروانه‌های احداث ساختمان برحسب نوع اسکلت و مصالح عمده‌ی به‌کار رفته در ساختمان در نقاط شهری استان خوزستان: نیمه‌ی اول ۱۳۹۶ (دنباله)

شهر	جمع	اسکلت فلزی	بتون آرمه	سایر			سایر
				جمع	آجر و آهن	آجر و چوب	
شهر امام	۷	۰	۰	۷	۷	۰	۰
شوش	۲۲	۱	۱۰	۱۱	۷	۴	۰
شوشتر	۷۷	۶	۴۵	۲۶	۲۶	۰	۰
شیبان	۴۴	۰	۰	۴۴	۴۴	۰	۰
صالح شهر	۱۱	۰	۲	۹	۹	۰	۰
صفی آباد	۷	۰	۰	۷	۷	۰	۰
صیدون	۳۶	۰	۰	۳۶	۳۶	۰	۰
فتح المبین	۷	۰	۰	۷	۷	۰	۰
قلعه تل	۵۳	۱	۱۱	۴۱	۴۱	۰	۰
قلعه خواجه	۲	۰	۲	۰	۰	۰	۰
کوت سیدنعیم	۰	۰	۰	۰	۰	۰	۰
کوت عبدالله	۶۰	۰	۱	۵۹	۵۹	۰	۰
گتوند	۲۴	۱	۱۵	۸	۸	۰	۰
گلگیر	۰	۰	۰	۰	۰	۰	۰
گوریه	۴	۰	۰	۴	۴	۰	۰
لالی	۴۱	۰	۰	۴۱	۴۱	۰	۰
مسجدسلیمان	۳۰	۰	۳۰	۰	۰	۰	۰
مشراگه	۴	۰	۴	۰	۰	۰	۰
مقاومت	۰	۰	۰	۰	۰	۰	۰
ملاثانی	۶۲	۰	۱	۶۱	۶۱	۰	۰
منصوریه	۱۰	۰	۰	۱۰	۱۰	۰	۰
میانرود	۱۴	۱	۰	۱۳	۱۳	۰	۰
میداود	۱۴	۱	۱۳	۰	۰	۰	۰
مینوشهر	۱۹	۱	۰	۱۸	۱۸	۰	۰
هفتگل	۱۵	۰	۰	۱۵	۱۵	۰	۰
هندیجان	۱۷	۸	۸	۱	۱	۰	۰
هويزه	۲۵	۰	۰	۲۵	۲۵	۰	۰
ویس	۹	۰	۰	۹	۹	۰	۰

۹۱- پروانه‌های احداث ساختمان برحسب نوع اسکلت و مصالح عمده‌ی به‌کار رفته در ساختمان در نقاط شهری استان زنجان:
نیمه‌ی اول ۱۳۹۶

شهر	جمع	اسکلت فلزی	بتون آرمه	سایر			سایر
				جمع	آجر و آهن	آجر و چوب	
استان.....	۱۳۱۰	۱۷	۱۰۷۴	۱۴۹	۱۴۹	۰	۰
آب بر	۲۶	۳	۲۳	۰	۰	۰	۰
ابهر	۲۱۵	۸	۲۰۶	۱	۱	۰	۰
ارمغانخانه	۲	۰	۱	۱	۱	۰	۰
چورزق	۳	۱	۲	۰	۰	۰	۰
حلب	۷	۰	۲	۵	۵	۰	۰
خرمدره	۱۰۷	۳۹	۶۸	۰	۰	۰	۰
دندی	۲۶	۲	۵	۱۹	۱۹	۰	۰
زرین آباد	۹	۰	۵	۴	۴	۰	۰
زرین رود	۷	۴	۲	۱	۱	۰	۰
زنجان	۶۰۳	۰	۵۹۸	۵	۵	۰	۰
سجاس	۶۰	۰	۱	۵۹	۵۹	۰	۰
سلطانیه	۲۲	۱	۸	۱۳	۱۳	۰	۰
سهرورد	۸	۶	۲	۰	۰	۰	۰
صایین قلعه	۲۳	۱	۲۰	۲	۲	۰	۰
قیدار	۱۱۲	۴	۱۰۷	۱	۱	۰	۰
کرسف	۲۸	۳	۵	۲۰	۲۰	۰	۰
گرماب	۹	۰	۴	۵	۵	۰	۰
ماه نشان	۲۱	۳	۵	۱۳	۱۳	۰	۰
نوربهار	۸	۷	۱	۰	۰	۰	۰
نیک پی	۰	۰	۰	۰	۰	۰	۰
هیدج	۱۴	۵	۹	۰	۰	۰	۰

اطلاعات پروانه‌های ساختمانی صادرشده توسط شهرداری‌های کشور - نیمه‌ی اول ۱۳۹۶

۹۲- پروانه‌های احداث ساختمان برحسب نوع اسکلت و مصالح عمده‌ی به‌کار رفته در ساختمان در نقاط شهری استان سمنان:

نیمه‌ی اول ۱۳۹۶

شهر	جمع	اسکلت فلزی	بتون آرمه	سایر			سایر
				جمع	آجر و آهن	آجر و چوب	
استان.....	۶۶۵	۳۶	۶۱۸	۱۱	۱۱	۰	۰
آرادان.....	۳	۰	۳	۰	۰	۰	۰
امیریه.....	۹	۰	۹	۰	۰	۰	۰
ایوانکی.....	۰	۰	۰	۰	۰	۰	۰
بسطام.....	۷	۰	۷	۰	۰	۰	۰
بیارجمند.....	۸	۱	۷	۰	۰	۰	۰
دامغان.....	۱۰۲	۱۰	۸۵	۷	۷	۰	۰
درجزین.....	۱۰	۰	۱۰	۰	۰	۰	۰
دیباچ.....	۲۰	۰	۲۰	۰	۰	۰	۰
رودیان.....	۱۲	۱	۱۱	۰	۰	۰	۰
سرخه.....	۲	۰	۲	۰	۰	۰	۰
سمنان.....	۱۵۲	۰	۱۵۲	۰	۰	۰	۰
شاهرود.....	۱۶۳	۱۹	۱۴۱	۳	۳	۰	۰
شهمیرزاد.....	۲۷	۱	۲۶	۰	۰	۰	۰
کلاته خیج.....	۶	۰	۶	۰	۰	۰	۰
کلاته.....	۸	۰	۸	۰	۰	۰	۰
کهن آباد.....	۰	۰	۰	۰	۰	۰	۰
گرمسار.....	۸۶	۰	۸۶	۰	۰	۰	۰
مجن.....	۵	۴	۱	۰	۰	۰	۰
مهدی شهر.....	۴۰	۰	۴۰	۰	۰	۰	۰
میامی.....	۵	۰	۴	۱	۱	۰	۰

مرکز آمار ایران

اطلاعات پروانه‌های ساختمانی صادرشده توسط شهرداری‌های کشور - نیمه‌ی اول ۱۳۹۶

۹۳- پروانه‌های احداث ساختمان برحسب نوع اسکلت و مصالح عمده‌ی به‌کار رفته در ساختمان در نقاط شهری استان سیستان و بلوچستان: نیمه‌ی اول ۱۳۹۶

شهر	جمع	اسکلت فلزی	بتون آرمه	سایر			سایر
				جمع	آجر و آهن	آجر و چوب	
استان.....	۱۲۸۳	۲۳۰	۵۹۹	۴۵۴	۴۱۰	۴۴	۰
ادیمی.....	۵	۰	۵	۰	۰	۰	۰
اسپکه.....	۱۲	۰	۱۲	۰	۰	۰	۰
ایران‌شهر.....	۹۲	۴	۲۷	۶۱	۶۱	۰	۰
بزمان.....	۱۳	۰	۱۳	۰	۰	۰	۰
بمپور.....	۱۱	۰	۱۱	۰	۰	۰	۰
بنت.....	۶	۰	۶	۰	۰	۰	۰
بنجار.....	۰	۰	۰	۰	۰	۰	۰
پیشین.....	۰	۰	۰	۰	۰	۰	۰
جالق.....	۶	۰	۶	۰	۰	۰	۰
چابهار.....	۱۲۹	۰	۱۲۹	۰	۰	۰	۰
خاش.....	۲۴	۲	۲۲	۰	۰	۰	۰
دوست محمد.....	۰	۰	۰	۰	۰	۰	۰
راسک.....	۲۹	۰	۲۹	۰	۰	۰	۰
زابل.....	۱۰۹	۶۱	۳	۴۵	۴۵	۰	۰
زاهدان.....	۶۱۸	۱۵۳	۲۲۲	۲۴۳	۲۱۲	۳۱	۰
زرآباد.....	۳	۰	۳	۰	۰	۰	۰
زهک.....	۱۱	۷	۲	۲	۲	۰	۰
سراوان.....	۴۱	۱	۴	۳۶	۳۶	۰	۰
سرباز.....	۲	۰	۲	۰	۰	۰	۰
سوران.....	۲۲	۱	۰	۲۱	۲۱	۰	۰
سیرکان.....	۰	۰	۰	۰	۰	۰	۰
شهرک علی اکبر.....	۰	۰	۰	۰	۰	۰	۰
فנוچ.....	۱۳	۰	۱۳	۰	۰	۰	۰
قصرقند.....	۵۶	۰	۵۶	۰	۰	۰	۰

اطلاعات پروانه‌های ساختمانی صادرشده توسط شهرداری‌های کشور - نیمه‌ی اول ۱۳۹۶

۹۳- پروانه‌های احداث ساختمان برحسب نوع اسکلت و مصالح عمده‌ی به‌کار رفته در ساختمان در نقاط شهری استان سیستان و بلوچستان: نیمه‌ی اول ۱۳۹۶ (دنباله)

شهر	جمع	اسکلت فلزی	بتون آرمه	سایر			
				جمع	آجر و آهن	آجر و چوب	بلوک سیمانی
کنارک	۲	۰	۲	۰	۰	۰	۰
گشت	۲	۰	۱	۱	۰	۰	۰
گلمورتی	۲۷	۱	۱۶	۱۰	۰	۰	۰
محمدان	۱۶	۰	۰	۱۶	۳	۰	۱۳
محمدآباد	۰	۰	۰	۰	۰	۰	۰
محمدی	۳	۰	۳	۰	۰	۰	۰
مهرستان	۳	۰	۲	۱	۰	۰	۰
میرجاوه	۱۳	۰	۰	۱۳	۰	۰	۰
نصرت آباد	۲	۰	۲	۰	۰	۰	۰
نگور	۰	۰	۰	۰	۰	۰	۰
نوک آباد	۶	۰	۱	۵	۰	۰	۰
نیک شهر	۷	۰	۷	۰	۰	۰	۰
هیدوچ	۰	۰	۰	۰	۰	۰	۰

مرکز آمار ایران

اطلاعات پروانه‌های ساختمانی صادرشده توسط شهرداری‌های کشور - نیمه‌ی اول ۱۳۹۶ ۲۰۵

۹۴- پروانه‌های احداث ساختمان برحسب نوع اسکلت و مصالح عمده‌ی به‌کار رفته در ساختمان در نقاط شهری استان فارس: نیمه‌ی اول ۱۳۹۶

شهر	جمع	اسکلت فلزی	بتون آرمه	سایر			سایر
				جمع	آجر و آهن	آجر و چوب	
استان.....	۴۰۴۸	۲۱۲	۱۲۲۷	۲۶۰۹	۲۵۵۷	۲	۵۰
آباده.....	۷۷	۳	۱۶	۵۸	۵۸	۰	۰
آباده طشک.....	۴	۰	۰	۴	۴	۰	۰
اردکان.....	۴۵	۱	۱۲	۳۲	۳۲	۰	۰
ارسنجان.....	۳۹	۳	۳	۳۳	۳۳	۰	۰
استهبان.....	۶۰	۲	۱۴	۴۴	۴۴	۰	۰
اسیر.....	۵	۰	۰	۵	۵	۰	۰
اشکنان.....	۱۰	۰	۰	۱۰	۱۰	۰	۰
افزر.....	۴	۱	۰	۳	۳	۰	۰
اقلید.....	۴۵	۰	۱۰	۳۵	۱	۰	۳۴
امام شهر.....	۱۴	۰	۱	۱۳	۱۳	۰	۰
اهل.....	۱۵	۰	۲	۱۳	۱۳	۰	۰
اوز.....	۳۹	۱	۲۲	۱۶	۱۶	۰	۰
ایچ.....	۱۸	۰	۱	۱۷	۱۷	۰	۰
ایزدخواست.....	۵	۰	۰	۵	۵	۰	۰
باب انار.....	۳۰	۱	۷	۲۲	۲۲	۰	۰
بابامنیر.....	۰	۰	۰	۰	۰	۰	۰
بالاده.....	۱۴	۰	۴	۱۰	۱۰	۰	۰
بنارویه.....	۲۰	۰	۱	۱۹	۱۹	۰	۰
بهمن.....	۱۸	۰	۰	۱۸	۱۸	۰	۰
بوانات.....	۲۱	۲	۵	۱۴	۱۴	۰	۰
بیرم.....	۱۹	۰	۱	۱۸	۱۸	۰	۰
بیضا.....	۲۰	۰	۶	۱۴	۱۴	۰	۰
جنت شهر.....	۳۴	۰	۶	۲۸	۲۸	۰	۰
جهرم.....	۱۶۳	۲	۵۱	۱۱۰	۱۱۰	۰	۰

اطلاعات پروانه‌های ساختمانی صادرشده توسط شهرداری‌های کشور - نیمه‌ی اول ۱۳۹۶

۹۴- پروانه‌های احداث ساختمان برحسب نوع اسکلت و مصالح عمده‌ی به‌کار رفته در ساختمان در نقاط شهری استان فارس: نیمه‌ی اول ۱۳۹۶ (دنباله)

شهر	جمع	اسکلت فلزی	بتون آرمه	سایر			سایر
				جمع	آجر و آهن	آجر و چوب	
جویم	۶۵	۰	۱۵	۵۰	۰	۰	۰
حاجی آباد	۱۳۲	۸	۶	۱۱۸	۰	۰	۰
حسامی	۳	۰	۰	۳	۰	۰	۰
حسن اباد	۰	۰	۰	۰	۰	۰	۰
خانه زنیان	۰	۰	۰	۰	۰	۰	۰
خانیمن	۴	۰	۰	۴	۰	۰	۰
خاوران	۹	۰	۱	۸	۰	۰	۰
خرامه	۱۷	۱	۰	۱۶	۰	۰	۰
خشت	۴۳	۰	۴	۳۹	۰	۰	۰
خنج	۲۷	۰	۲۷	۰	۰	۰	۰
خور	۳۰	۱	۱۵	۱۴	۰	۰	۰
خوزی	۹	۰	۰	۹	۰	۰	۰
خومه زار	۱۱	۰	۲	۹	۰	۰	۰
داراب	۶۷	۲	۱۱	۵۴	۰	۰	۰
داریان	۱۷	۱	۶	۱۰	۰	۰	۰
دبیران	۶۶	۱	۱	۶۳	۱	۰	۰
دژکرد	۵	۰	۲	۳	۰	۰	۰
دهرم	۹	۰	۱	۸	۰	۰	۰
دوبرجی	۸	۰	۱	۷	۰	۰	۰
دوزه	۶	۰	۰	۶	۰	۰	۰
رامجرد	۱	۰	۰	۱	۰	۰	۰
رونیز	۱۳	۱	۰	۱۲	۰	۰	۰
زاهدشهر	۱۱	۰	۱	۱۰	۰	۰	۰
زرقان	۲۳	۱	۶	۱۶	۰	۰	۰
سده	۵	۱	۰	۴	۰	۰	۰

اطلاعات پروانه‌های ساختمانی صادرشده توسط شهرداری‌های کشور - نیمه‌ی اول ۱۳۹۶

۹۴- پروانه‌های احداث ساختمان برحسب نوع اسکلت و مصالح عمده‌ی به‌کار رفته در ساختمان در نقاط شهری استان فارس: نیمه‌ی اول ۱۳۹۶ (دنباله)

شهر	جمع	اسکلت فلزی	بتون آرمه	سایر			سایر
				جمع	آجر و آهن	آجر و چوب	
سروستان	۳۷	۳	۵	۲۹	۰	۰	۰
سعادت شهر	۱۹	۰	۱	۱۷	۰	۱	۰
سلطان شهر	۰	۰	۰	۰	۰	۰	۰
سورمق	۶	۰	۰	۶	۰	۰	۰
سیدان	۱۲	۰	۲	۱۰	۰	۰	۰
ششده	۷	۰	۲	۵	۰	۰	۰
شهرییر	۳۷	۰	۲	۳۵	۰	۰	۰
شهرصدرا	۱۴۶	۲	۱۲۵	۱۸	۰	۱	۰
شیراز	۸۸۸	۱۴۹	۵۹۱	۱۴۸	۰	۰	۰
صغاد	۸	۰	۲	۶	۰	۰	۰
صفاشهر	۳۵	۱	۳	۳۱	۰	۰	۰
علامرودشت	۹	۰	۱	۸	۰	۰	۰
عمادده	۱۰	۰	۱	۹	۰	۰	۰
فدامی	۳۰	۰	۰	۳۰	۰	۰	۰
فراشبند	۵۸	۰	۵	۵۳	۰	۰	۰
فسا	۱۵۰	۰	۱	۱۴۹	۰	۰	۰
فیروزآباد	۱۳۹	۷	۲۵	۱۰۷	۰	۰	۰
قادرآباد	۱۹	۰	۰	۱۹	۰	۰	۰
قایمیه	۲۲	۰	۱	۲۱	۰	۰	۰
قره بلاغ	۲	۰	۰	۲	۰	۰	۰
قطب آباد	۵	۰	۴	۱	۰	۰	۰
قطرویه	۴۰	۰	۳	۳۷	۰	۰	۰
قیر	۴۸	۰	۱	۴۷	۰	۰	۰
کارزین (فتح آباد)	۸۰	۰	۵	۷۵	۰	۰	۰
کازرون	۱۵۸	۷	۵۶	۹۵	۰	۰	۰

۹۴- پروانه‌های احداث ساختمان برحسب نوع اسکلت و مصالح عمده‌ی به‌کار رفته در ساختمان در نقاط شهری استان فارس:
نیمه‌ی اول ۱۳۹۶ (دنباله)

شهر	جمع	اسکلت فلزی	بتون آرمه	سایر			سایر
				جمع	آجر و آهن	آجر و چوب	
کامفیروز	۴	۰	۰	۴	۰	۰	۰
کره ای	۹	۰	۰	۰	۰	۹	۰
کنارتخته	۶	۱	۰	۵	۰	۰	۰
کوار	۳۹	۰	۰	۳۹	۰	۰	۰
کوپن	۶	۰	۰	۶	۰	۰	۰
کوهنجان	۲	۰	۰	۲	۰	۰	۰
گراش	۷۰	۲	۹	۵۹	۰	۰	۰
گله دار	۴۵	۰	۴	۴۱	۰	۰	۰
لار	۹۶	۴	۴۳	۴۹	۰	۰	۰
لامرد	۷۹	۱	۹	۶۹	۰	۰	۰
لپویی	۹	۰	۳	۶	۰	۰	۰
لطیفی	۲۲	۰	۲	۲۰	۰	۰	۰
مادرسلیمان	۳	۰	۰	۳	۰	۰	۰
مبارک آباددیز	۱۱	۰	۱	۵	۰	۵	۰
مرودشت	۸۶	۱	۳۴	۵۱	۰	۰	۰
مزاپجان	۰	۰	۰	۰	۰	۰	۰
مشکان	۱۰	۰	۰	۱۰	۰	۰	۰
مصیری	۱۷	۰	۲	۱۵	۰	۰	۰
مهر	۵۹	۰	۸	۵۰	۱	۰	۰
میانشهر	۶	۰	۰	۶	۰	۰	۰
میمند	۲۰	۰	۲	۱۸	۰	۰	۰
نوبندگان	۶	۰	۰	۶	۰	۰	۰
نوجین	۱۲	۰	۰	۱۲	۰	۰	۰
نودان	۲	۰	۰	۲	۰	۰	۰
نورآباد	۵۴	۱	۱۰	۴۳	۰	۰	۰
نی ریز	۷۷	۰	۳	۷۴	۰	۰	۰
هماشهر	۷	۰	۰	۷	۰	۰	۰
وراوی	۲۶	۰	۰	۲۶	۰	۰	۰

شهر	جمع	اسکلت فلزی	بتون آرمه	سایر				
				جمع	آجر و آهن	آجر و چوب	بلوک سیمانی	سایر
استان.....	۹۷۷	۱۵۹	۱۱۷	۱	۱	.	.	.
آبگرم.....	۱۹	۱۹
آبیک.....	۴۷	۴	۴۳
آوج.....	۵	۴	۱
ارداق.....	۵	۲	۳
اسفرورین.....	۴۱	۱۸	۲۳
اقبالیه.....	۲۴	۱	۲۳
الوند.....	۵۹	۲	۵۷
بویین زهرا.....	۹۲	.	۹۲
بیدستان.....	۸	۱	۷
تاکستان.....	۴۳	۴	۳۹
خاکعلی.....
خرمدشت.....	۱۶	۱۴	۲
دانسفهان.....	۱۷	۱۱	۶
رازمیان.....	۴	۴
سگزآباد.....	۵	۱	۴
سیردان.....	۹	۷	۲
شال.....	۵	۴	۱
شریفیه.....	۵	۱	۴
ضیادآباد.....	۱۳	۷	۶
قزوین.....	۴۵۰	۲۰	۴۳۰
کوهین.....	۲	۲
محمدیه.....	۷۹	۲۰	۵۸	۱	۱	.	.	.
محمودآبادنمونه.....	۱۱	۴	۷
معلم کلایه.....	۱۲	۶	۶
نرجه.....	۶	۳	۳

اطلاعات پروانه‌های ساختمانی صادرشده توسط شهرداری‌های کشور - نیمه‌ی اول ۱۳۹۶ ۲۱۰

۹۶- پروانه‌های احداث ساختمان برحسب نوع اسکلت و مصالح عمده‌ی به‌کار رفته در ساختمان در نقاط شهری استان قم: نیمه‌ی اول ۱۳۹۶

شهر	جمع	اسکلت فلزی	بتون آرمه	سایر			سایر
				جمع	آجر و آهن	آجر و چوب	
استان.....	۱۳۳۳	۳۶۱	۹۰۹	۶۳	۶۳	۰	۰
جعفریه.....	۱۷	۳	۶	۸	۸	۰	۰
دستجرد.....	۱۷	۴	۱۳	۰	۰	۰	۰
سلفچگان.....	۶	۱	۵	۰	۰	۰	۰
قم.....	۱۲۳۶	۳۴۷	۸۷۳	۱۶	۱۶	۰	۰
قنوات.....	۴۲	۴	۲	۳۶	۳۶	۰	۰
کهک.....	۱۵	۲	۱۰	۳	۳	۰	۰

مرکز آمار ایران

۹۷- پروانه‌های احداث ساختمان برحسب نوع اسکلت و مصالح عمده‌ی به‌کار رفته در ساختمان در نقاط شهری استان کردستان: نیمه‌ی اول ۱۳۹۶

شهر	جمع	اسکلت فلزی	بتون آرمه	سایر			سایر
				جمع	آجر و آهن	آجر و چوب	
استان.....	۱۳۹۵	۹۵	۱۰۳۰	۱۱۰	۱۷۵	۵	۰
آرمرده.....	۱	۰	۰	۱	۱	۰	۰
اورامان تخت.....	۰	۰	۰	۰	۰	۰	۰
بابارشانی.....	۵	۱	۲	۲	۲	۰	۰
بانه.....	۷۵	۰	۷۵	۰	۰	۰	۰
برده رشه.....	۱	۰	۱	۰	۰	۰	۰
بلبان آباد.....	۳	۰	۳	۰	۰	۰	۰
بویین سفلی.....	۳	۰	۳	۰	۰	۰	۰
بیجار.....	۲۰	۱۴	۶	۰	۰	۰	۰
پیرتاج.....	۰	۰	۰	۰	۰	۰	۰
توپ آغاچ.....	۱	۰	۰	۱	۱	۰	۰
چناره.....	۰	۰	۰	۰	۰	۰	۰
دزج.....	۵	۰	۲	۳	۳	۰	۰
دلبران.....	۷	۰	۴	۳	۳	۰	۰
دهگلان.....	۷۵	۱۰	۵۱	۱۴	۱۴	۰	۰
دیواندره.....	۲۴	۰	۲۴	۰	۰	۰	۰
زرینه.....	۱۰	۲	۲	۶	۶	۰	۰
سروآباد.....	۷	۰	۳	۴	۴	۰	۰
سروش آباد.....	۲۳	۱	۱۳	۹	۴	۵	۰
سقز.....	۴۷۳	۸	۳۵۴	۱۱۱	۱۱۱	۰	۰
سنندج.....	۲۴۵	۲۳	۲۲۱	۱	۱	۰	۰
شویشه.....	۱۰	۱	۸	۱	۱	۰	۰
صاحب.....	۹	۰	۴	۵	۵	۰	۰
قروه.....	۱۷۴	۵	۱۶۹	۰	۰	۰	۰
کامیاران.....	۵۲	۱۱	۳۷	۴	۴	۰	۰
کانی دینار.....	۱۰	۰	۰	۱۰	۱۰	۰	۰
کانی سور.....	۳	۰	۲	۱	۱	۰	۰
مریوان.....	۴۵	۱۸	۲۷	۰	۰	۰	۰
موچش.....	۷	۰	۷	۰	۰	۰	۰
ياسوکنند.....	۷	۱	۲	۴	۴	۰	۰

۹۸- پروانه‌های احداث ساختمان برحسب نوع اسکلت و مصالح عمده‌ی به‌کار رفته در ساختمان در نقاط شهری استان کرمان: نیمه‌ی اول ۱۳۹۶

شهر	جمع	اسکلت فلزی	بتون آرمه	سایر			سایر
				جمع	آجر و آهن	آجر و چوب	
استان.....	۳۸۶۷	۶۰۵	۱۸۲۶	۱۴۳۶	۱۴۰۶	۲۳	۷
اختیارآباد.....	۳۴	۰	۶	۲۸	۲۸	۰	۰
ارزوویه.....	۲۶	۰	۲۶	۰	۰	۰	۰
امین شهر.....	۱۳	۰	۰	۱۳	۱۳	۰	۰
انار.....	۴۰	۰	۲۱	۱۹	۱۹	۰	۰
اندوهجرد.....	۱	۰	۱	۰	۰	۰	۰
باغین.....	۱۹	۲	۰	۱۷	۱۷	۰	۰
بافت.....	۹۲	۰	۰	۹۲	۹۲	۰	۰
بردسیر.....	۹۱	۰	۹۱	۰	۰	۰	۰
بروات.....	۱۹	۹	۱۰	۰	۰	۰	۰
بزجان.....	۲۵	۱	۰	۲۴	۲۴	۰	۰
بلورد.....	۴	۴	۰	۰	۰	۰	۰
بلوک.....	۷	۰	۰	۷	۷	۰	۰
بم.....	۱۷۶	۴۴	۱۰۸	۲۴	۴	۱۸	۲
بهرمان.....	۱۲	۰	۱	۱۱	۱۱	۰	۰
پاریز.....	۹	۷	۱	۱	۱	۰	۰
جبالبارز.....	۴	۰	۰	۴	۴	۰	۰
جوپار.....	۱۷	۱	۱	۱۵	۱۵	۰	۰
جوزم.....	۴	۰	۱	۳	۳	۰	۰
جیرفت.....	۱۸۹	۲	۵۹	۱۲۸	۱۲۷	۰	۱
چترود.....	۱۲	۲	۱۰	۰	۰	۰	۰
خاتون اباد.....	۱۳	۰	۹	۴	۰	۴	۰
خانوک.....	۴	۰	۱	۳	۳	۰	۰
خواجو شهر.....	۱۴	۰	۰	۱۴	۱۴	۰	۰
خورسند.....	۱۴۳	۱	۱۰۹	۳۳	۳۳	۰	۰

۹۸- پروانه‌های احداث ساختمان برحسب نوع اسکلت و مصالح عمده‌ی به‌کار رفته در ساختمان در نقاط شهری استان کرمان: نیمه‌ی اول ۱۳۹۶ (دنباله)

شهر	جمع	اسکلت فلزی	بتون آرمه	سایر			
				جمع	آجر و آهن	آجر و چوب	بلوک سیمانی
درب بهشت	۳۸	۰	۰	۳۸	۰	۰	۰
دشتکار	۴	۰	۴	۰	۰	۰	۰
دهج	۱۱	۰	۱۱	۰	۰	۰	۰
دوساری	۱۰	۰	۰	۱۰	۰	۰	۰
رابر	۷۳	۱۰	۴	۵۹	۰	۰	۰
راور	۴۰	۱	۳۹	۰	۰	۰	۰
راین	۱۱	۰	۰	۱۱	۰	۰	۰
رفسنجان	۴۷۳	۱۶	۲۸۱	۱۷۶	۰	۰	۰
رودبار	۱۱۹	۰	۹	۱۱۰	۰	۰	۰
ریحان	۲	۰	۲	۰	۰	۰	۰
زرند	۲۷۸	۴۶	۷۵	۱۵۷	۰	۰	۰
زنگی آباد	۲۳	۰	۲۳	۰	۰	۰	۰
زهکوت	۲۷	۰	۲	۲۵	۰	۰	۰
زیدآباد	۵	۳	۰	۲	۰	۰	۰
سیرجان	۱۹۷	۱۶۶	۳۱	۰	۰	۰	۰
شهداد	۴	۰	۴	۰	۰	۰	۰
شهربابک	۱۱۷	۶	۱۰۷	۴	۰	۰	۰
صفاییه	۴	۰	۱	۳	۰	۰	۰
عنبرآباد	۸۸	۰	۸۸	۰	۰	۰	۰
فاریاب	۲۲	۰	۰	۲۲	۰	۰	۰
فهرج	۲۸	۱۴	۱۴	۰	۰	۰	۰
قلعه گنج	۳۸	۰	۰	۳۸	۰	۰	۰
کاظم آباد	۷	۰	۰	۷	۰	۰	۰
کرمان	۷۴۱	۷۴	۵۷۴	۹۳	۰	۰	۰
کشکویه	۸	۰	۰	۸	۰	۰	۰

۹۸- پروانه‌های احداث ساختمان برحسب نوع اسکلت و مصالح عمده‌ی به‌کار رفته در ساختمان در نقاط شهری استان کرمان: نیمه‌ی اول ۱۳۹۶ (دنباله)

شهر	جمع	اسکلت فلزی	بتون آرمه	سایر			سایر
				جمع	آجر و آهن	آجر و چوب	
کهنوج	۹۵	۰	۱	۹۴	۰	۰	۰
کوهبنان	۱۶	۶	۸	۲	۱	۱	۰
کیانشهر	۱۰	۳	۷	۰	۰	۰	۰
گلباف	۷	۰	۰	۷	۰	۰	۰
گلزار	۷	۰	۰	۷	۰	۰	۰
گنبدکی	۲	۲	۰	۰	۰	۰	۰
لاله زار	۱۷	۰	۱۱	۶	۰	۰	۰
ماهان	۶۲	۷	۷	۴۸	۰	۰	۰
محمدآباد	۲۳	۱۹	۱	۳	۰	۰	۰
محمی آباد	۱۵	۰	۱۱	۴	۰	۰	۰
مردهک	۴	۱	۰	۳	۰	۰	۰
مس سرچشمه	۰	۰	۰	۰	۰	۰	۰
منوجان	۵۶	۰	۰	۵۲	۰	۴	۰
نجف شهر	۸۵	۸۰	۵	۰	۰	۰	۰
نرماشیر	۵۷	۴۹	۸	۰	۰	۰	۰
نظام شهر	۱۴	۷	۷	۰	۰	۰	۰
نگار	۱۷	۰	۱۷	۰	۰	۰	۰
نودژ	۳	۰	۰	۳	۰	۰	۰
هجدک	۰	۰	۰	۰	۰	۰	۰
هماشهر	۲۲	۲۲	۰	۰	۰	۰	۰
هنزا	۵	۰	۵	۰	۰	۰	۰
یزدان شهر	۱۴	۰	۱۴	۰	۰	۰	۰

۹۹- پروانه‌های احداث ساختمان برحسب نوع اسکلت و مصالح عمده‌ی به‌کار رفته در ساختمان در نقاط شهری استان کرمانشاه:
نیمه‌ی اول ۱۳۹۶

شهر	جمع	اسکلت فلزی	بتون آرمه	سایر			سایر
				جمع	آجر و آهن	آجر و چوب	
استان.....	۱۰۸۴	۳۸۸	۵۴۶	۱۵۰	۱۴۸	۲	۰
ازگله.....	۷	۴	۱	۲	۱	۱	۰
اسلام آبادغرب.....	۷۳	۲۸	۴۴	۱	۱	۰	۰
بانوره.....	۸	۳	۰	۵	۵	۰	۰
باینگان.....	۵	۰	۵	۰	۰	۰	۰
بیستون.....	۰	۰	۰	۰	۰	۰	۰
پاوه.....	۳۲	۱	۲۳	۸	۸	۰	۰
تازه آباد.....	۱۹	۱۸	۱	۰	۰	۰	۰
جوانرود.....	۸۳	۱	۸۲	۰	۰	۰	۰
حمیل.....	۱	۱	۰	۰	۰	۰	۰
رباط.....	۱	۰	۱	۰	۰	۰	۰
روانسر.....	۶۱	۵۲	۲	۷	۷	۰	۰
ریجاب.....	۱	۱	۰	۰	۰	۰	۰
سرپل ذهاب.....	۷۵	۲۸	۴۰	۷	۷	۰	۰
سرمست.....	۱۴	۹	۰	۵	۵	۰	۰
سطر.....	۰	۰	۰	۰	۰	۰	۰
سنقر.....	۶۱	۳	۲۸	۳۰	۳۰	۰	۰
سومار.....	۰	۰	۰	۰	۰	۰	۰
شاهو.....	۹	۴	۵	۰	۰	۰	۰
صحنه.....	۵۴	۶	۲۶	۲۲	۲۲	۰	۰
قصرشیرین.....	۱۳	۷	۰	۶	۶	۰	۰
کرمانشاه.....	۴۱۲	۱۳۶	۲۶۳	۱۳	۱۲	۱	۰
کرد.....	۹	۶	۱	۲	۲	۰	۰
کنگاور.....	۳۶	۰	۰	۳۶	۳۶	۰	۰
کوزران.....	۱۷	۵	۷	۵	۵	۰	۰

۹۹- پروانه‌های احداث ساختمان برحسب نوع اسکلت و مصالح عمده‌ی به‌کار رفته در ساختمان در نقاط شهری استان کرمانشاه:

نیمه‌ی اول ۱۳۹۶ (دنبال)

شهر	جمع	اسکلت فلزی	بتون آرمه	سایر				
				جمع	آجر و آهن	آجر و چوب	بلوک سیمانی	سایر
گهواره	۶	۳	۲	۱	۱	۰	۰	۰
گودین	۰	۰	۰	۰	۰	۰	۰	۰
گیلانغرب	۳۹	۳۱	۸	۰	۰	۰	۰	۰
میان راهان	۲	۲	۰	۰	۰	۰	۰	۰
نودشه	۲	۱	۱	۰	۰	۰	۰	۰
نوسود	۱	۰	۱	۰	۰	۰	۰	۰
هرسین	۴۳	۳۸	۵	۰	۰	۰	۰	۰
هلشی	۰	۰	۰	۰	۰	۰	۰	۰

مرکز آمار ایران

۱۰۰- پروانه‌های احداث ساختمان برحسب نوع اسکلت و مصالح عمده‌ی به‌کار رفته در ساختمان در نقاط شهری استان کهگیلویه و بویراحمد: نیمه‌ی اول ۱۳۹۶

شهر	جمع	اسکلت فلزی	بتون آرمه	سایر			سایر
				جمع	آجر و آهن	آجر و چوب	
استان.....	۶۸۳	۹۵	۳۳۷	۲۵۱	۱۳۵	۱	۱۱۵
باشت.....	۱۳	۰	۰	۱۳	۱۳	۰	۰
پاتاوه.....	۲۰	۰	۰	۲۰	۲۰	۰	۰
چرام.....	۳۰	۰	۵	۲۵	۱۲	۰	۱۳
چیتاب.....	۱۰	۰	۱	۹	۸	۰	۱
دهدشت.....	۵۸	۰	۱۹	۳۹	۱۰	۱	۲۸
دوگنبدان.....	۱۱۵	۷۸	۳۷	۰	۰	۰	۰
دیشموک.....	۹	۰	۰	۹	۳	۰	۶
سرفاریاب.....	۶	۰	۰	۶	۶	۰	۰
سوق.....	۱۵	۰	۰	۱۵	۱۵	۰	۰
سی سخت.....	۲۹	۱	۱۱	۱۷	۱۷	۰	۰
قلعه رئیسی.....	۶	۰	۰	۶	۶	۰	۰
گراب سفلی.....	۶	۰	۰	۶	۶	۰	۰
لنده.....	۳۰	۰	۳۰	۰	۰	۰	۰
لیکک.....	۸۴	۰	۸۴	۰	۰	۰	۰
مادوان.....	۱۱	۰	۲	۹	۹	۰	۰
مارگون.....	۱۰	۰	۰	۱۰	۱۰	۰	۰
یاسوج.....	۲۳۱	۱۶	۱۴۸	۶۷	۰	۰	۶۷

مرکز آمار ایران

۱۰۱- پروانه‌های احداث ساختمان برحسب نوع اسکلت و مصالح عمده‌ی به‌کار رفته در ساختمان در نقاط شهری استان گلستان: نیمه‌ی اول ۱۳۹۶

شهر	جمع	اسکلت فلزی	بتون آرمه	سایر			سایر
				جمع	آجر و آهن	آجر و چوب	
استان.....	۷۳۸	۹	۷۲۵	۴	۳	۱	۰
آزادشهر	۱۶	۰	۱۶	۰	۰	۰	۰
آق قلا	۱۲	۰	۱۲	۰	۰	۰	۰
انبارآلوم	۱	۰	۱	۰	۰	۰	۰
اینچه برون	۷	۰	۵	۲	۲	۰	۰
بندرترکمن	۳۲	۰	۳۲	۰	۰	۰	۰
بندرگز	۲۷	۰	۲۷	۰	۰	۰	۰
تاتارعلیا	۲	۰	۲	۰	۰	۰	۰
جلین	۵	۱	۴	۰	۰	۰	۰
خان ببین	۱	۰	۱	۰	۰	۰	۰
دلند	۳	۰	۳	۰	۰	۰	۰
رامیان	۱۹	۱	۱۸	۰	۰	۰	۰
سرخنکلاته	۶	۱	۵	۰	۰	۰	۰
سنگدوین	۷	۰	۷	۰	۰	۰	۰
سیمین شهر	۱۴	۰	۱۴	۰	۰	۰	۰
علی اباد	۷۲	۳	۶۹	۰	۰	۰	۰
فاضل آباد	۷	۰	۷	۰	۰	۰	۰
فراغی	۳	۰	۳	۰	۰	۰	۰
کردکوی	۱۸	۰	۱۸	۰	۰	۰	۰
کلاله	۱۳	۰	۱۳	۰	۰	۰	۰
گالیکش	۲۵	۱	۲۴	۰	۰	۰	۰
گرگان	۱۳۰	۰	۱۲۸	۲	۱	۱	۰
گمیش تپه	۲۶	۰	۲۶	۰	۰	۰	۰
گنبدکاوس	۲۳۱	۰	۲۳۱	۰	۰	۰	۰
مراوه	۲۰	۱	۱۹	۰	۰	۰	۰

۱۰۱- پروانه‌های احداث ساختمان برحسب نوع اسکلت و مصالح عمده‌ی به‌کار رفته در ساختمان در نقاط شهری استان گلستان:
نیمه‌ی اول ۱۳۹۶ (دنباله)

شهر	جمع	اسکلت فلزی	بتون آرمه	سایر			
				جمع	آجر و آهن	آجر و چوب	بلوک سیمانی
مزرعه	۵	۰	۵	۰	۰	۰	۰
مینودشت	۲۴	۰	۲۴	۰	۰	۰	۰
نگین شهر	۱	۰	۱	۰	۰	۰	۰
نوده خاندوز	۳	۰	۳	۰	۰	۰	۰
نوکنده	۸	۱	۷	۰	۰	۰	۰

مرکز آمار ایران

اطلاعات پروانه‌های ساختمانی صادرشده توسط شهرداری‌های کشور - نیمه‌ی اول ۱۳۹۶

۱۰۲- پروانه‌های احداث ساختمان برحسب نوع اسکلت و مصالح عمده‌ی به‌کار رفته در ساختمان در نقاط شهری استان گیلان:
نیمه‌ی اول ۱۳۹۶

شهر	جمع	اسکلت فلزی	بتون آرمه	سایر			سایر
				جمع	آجر و آهن	آجر و چوب	
استان.....	۲۱۹۷	۵۰	۲۱۳۶	۱۱	۱	۰	۱۰
آستارا.....	۴۸	۰	۴۸	۰	۰	۰	۰
آستانه اشرفیه.....	۸۹	۰	۸۹	۰	۰	۰	۰
احمدسرگوراب.....	۱۰	۰	۱۰	۰	۰	۰	۰
اسالم.....	۳۰	۰	۳۰	۰	۰	۰	۰
اطاقور.....	۲۰	۰	۲۰	۰	۰	۰	۰
املش.....	۸۵	۰	۸۵	۰	۰	۰	۰
بازار جمعه.....	۲۳	۰	۲۳	۰	۰	۰	۰
بره سر.....	۹	۲	۷	۰	۰	۰	۰
بندرانزلی.....	۸۲	۰	۸۲	۰	۰	۰	۰
پره سر.....	۱۳	۰	۱۳	۰	۰	۰	۰
توتکابن.....	۷	۰	۷	۰	۰	۰	۰
چیرنده.....	۴	۱	۳	۰	۰	۰	۰
چابکسر.....	۴۳	۰	۴۳	۰	۰	۰	۰
چاف و چمخاله.....	۱۸۰	۰	۱۸۰	۰	۰	۰	۰
چوبر.....	۵	۰	۵	۰	۰	۰	۰
حویق.....	۵	۱	۴	۰	۰	۰	۰
خشکبیجار.....	۱۹	۴	۸	۷	۰	۰	۷
خمام.....	۲۴	۲	۱۹	۳	۰	۰	۳
دیلمان.....	۳۰	۱	۲۹	۰	۰	۰	۰
رانکوه.....	۱۹	۰	۱۹	۰	۰	۰	۰
رحیم آباد.....	۳۲	۰	۳۲	۰	۰	۰	۰
رستم آباد.....	۲۹	۵	۲۴	۰	۰	۰	۰
رشت.....	۳۶۲	۰	۳۶۲	۰	۰	۰	۰
رضوانشهر.....	۴۶	۰	۴۶	۰	۰	۰	۰

۱۰۲- پروانه‌های احداث ساختمان برحسب نوع اسکلت و مصالح عمده‌ی به‌کار رفته در ساختمان در نقاط شهری استان گیلان:
نیمه‌ی اول ۱۳۹۶ (دنباله)

شهر	جمع	اسکلت فلزی	بتون آرمه	سایر			
				جمع	آجر و آهن	آجر و چوب	بلوک سیمانی
رودبار	۵	۴	۱
رودبنه	۱۳	.	۱۳
رودسر	۸۱	.	۸۱
سنگر	۵۸	۱	۵۷
سیاهکل	۵۷	.	۵۷
شفت	۲۲	۱	۲۱
شلمان	۱۴	.	۱۴
صومعه سرا	۶۱	.	۶۰	۱	.	.	.
فومن	۴۰	۳	۳۷
کلاچای	۲۴	.	۲۴
کوچصفهان	۱۴	.	۱۴
کومله	۲۱	.	۲۱
کیاشهر	۵۴	.	۵۴
گوراب زرمیخ	۱۲	.	۱۲
لاهیجان	۱۲۷	۵	۱۲۲
لشت نشاء	۳۸	.	۳۸
لنگرود	۱۲۶	.	۱۲۶
لوشان	۱۲	۸	۴
لولمان	۱۰	.	۱۰
لوندویل	۲۶	.	۲۶
لیسار	۲۷	.	۲۷
ماسال	۳۳	۴	۲۹
ماسوله
ماکلوان	۲۹	۱	۲۸
مرجقل	۳	۱	۲
منجیل	۱۰	۶	۴
هشتپر (تالش)	۵۲	.	۵۲
واجارگاه	۱۴	.	۱۴

شهر	جمع	اسکلت فلزی	بتون آرمه	سایر			سایر
				جمع	آجر و آهن	آجر و چوب	
استان.....	۱۳۳۸	۹۳۶	۲۸۸	۴	۳	۰	۰
ازنا.....	۸۹	۸۲	۷	۰	۰	۰	۰
اشترینان.....	۳	۳	۰	۰	۰	۰	۰
الشر.....	۶۰	۵۹	۱	۰	۰	۰	۰
الیگودرز.....	۹۲	۹۰	۲	۰	۰	۰	۰
بروجرد.....	۲۵۸	۲۲۵	۳۳	۰	۰	۰	۰
بیران شهر.....	۰	۰	۰	۰	۰	۰	۰
پلدختر.....	۵۸	۵۷	۱	۰	۰	۰	۰
چالانچولان.....	۶	۵	۰	۱	۱	۰	۰
چقابل.....	۱۵	۱۵	۰	۰	۰	۰	۰
خرم آباد.....	۳۴۱	۱۰۲	۲۳۶	۳	۲	۱	۰
درب گنبد.....	۰	۰	۰	۰	۰	۰	۰
دورود.....	۷۳	۷۲	۱	۰	۰	۰	۰
زاغه.....	۹	۹	۰	۰	۰	۰	۰
سپیددشت.....	۶	۶	۰	۰	۰	۰	۰
سراب دوره.....	۱۴	۱۴	۰	۰	۰	۰	۰
شول آباد.....	۲	۲	۰	۰	۰	۰	۰
فیروزآباد.....	۶	۶	۰	۰	۰	۰	۰
کوهدشت.....	۷۱	۷۰	۱	۰	۰	۰	۰
کوهنانی.....	۴۳	۳۷	۶	۰	۰	۰	۰
گراب.....	۷	۷	۰	۰	۰	۰	۰
معمولان.....	۱۴	۱۴	۰	۰	۰	۰	۰
مومن آباد.....	۱	۱	۰	۰	۰	۰	۰
نورآباد.....	۴۹	۴۹	۰	۰	۰	۰	۰
هفت چشمه.....	۰	۰	۰	۰	۰	۰	۰
ویسیان.....	۱۱	۱۱	۰	۰	۰	۰	۰

۱۰۴- پروانه‌های احداث ساختمان برحسب نوع اسکلت و مصالح عمده‌ی به‌کار رفته در ساختمان در نقاط شهری استان مازندران:
نیمه‌ی اول ۱۳۹۶

شهر	جمع	اسکلت فلزی	بتون آرمه	سایر				
				جمع	آجر و آهن	آجر و چوب	بلوک سیمانی	سایر
استان.....	۲۶۸۱	۴۲	۲۶۲۰	۱۹	۱۰	۰	۹	۰
آلاشت	۹	۲	۷	۰	۰	۰	۰	۰
آمل	۳۲۷	۰	۳۲۷	۰	۰	۰	۰	۰
ارطه	۰	۰	۰	۰	۰	۰	۰	۰
امامزاده عبدالله	۶	۱	۵	۰	۰	۰	۰	۰
امیرکلا	۵۵	۱	۵۴	۰	۰	۰	۰	۰
ایزدشهر	۲۷	۰	۲۷	۰	۰	۰	۰	۰
بابل	۲۲۹	۵	۲۲۴	۰	۰	۰	۰	۰
بابلسر	۵۵	۰	۵۵	۰	۰	۰	۰	۰
بلده	۲	۰	۲	۰	۰	۰	۰	۰
بهشهر	۷۱	۷	۶۴	۰	۰	۰	۰	۰
بهنمیر	۱۸	۰	۱۸	۰	۰	۰	۰	۰
پایین هولار	۱	۰	۱	۰	۰	۰	۰	۰
پل سفید	۳	۰	۳	۰	۰	۰	۰	۰
پول	۹	۰	۰	۹	۰	۰	۹	۰
تنکابن	۵۹	۰	۵۹	۰	۰	۰	۰	۰
جویبار	۲۹	۰	۲۸	۱	۱	۰	۰	۰
چالوس	۱۰۶	۰	۱۰۶	۰	۰	۰	۰	۰
چمستان	۱۹	۱	۱۳	۵	۵	۰	۰	۰
خرم آباد	۸	۰	۸	۰	۰	۰	۰	۰
خلیل شهر	۴۸	۷	۳۸	۳	۳	۰	۰	۰
خوش رودپی	۶	۱	۵	۰	۰	۰	۰	۰
دابودشت	۶	۱	۵	۰	۰	۰	۰	۰
رامسر	۷۳	۰	۷۳	۰	۰	۰	۰	۰
رستمکلا	۲۵	۰	۲۵	۰	۰	۰	۰	۰

۱۰۴- پروانه‌های احداث ساختمان برحسب نوع اسکلت و مصالح عمده‌ی به‌کار رفته در ساختمان در نقاط شهری استان مازندران:
نیمه‌ی اول ۱۳۹۶ (دنباله)

شهر	جمع	اسکلت فلزی	بتون آرمه	سایر			
				جمع	آجر و آهن	آجر و چوب	بلوک سیمانی
رویان	۳۴	۴	۳۰
رینه	۱۱	۱	۱۰
زرگرمحله	۲	.	۲
زیرآب	۲۶	.	۲۶
ساری	۱۹۵	.	۱۹۵
سرخرود	۲۰	.	۲۰
سلمان شهر	۸	.	۸
سورک	۱	.	.	۱	.	.	.
شیرگاه	۲۱	۱	۲۰
شیرود	۸۱	.	۸۱
عباس اباد	۳۵	.	۳۵
فریدونکنار	۲۴	۱	۲۳
فریم
قائم شهر	۳۴۲	۶	۳۳۶
کتالم وسادات شهر	۶۲	.	۶۲
کوهی خیل	۲	.	۲
کیاسر
کجور
کلارآباد	۶۴	.	۶۴
کلاردشت	۹۲	.	۹۲
کیاکلا	۲۱	۱	۲۰
گتاب	۱۴	۱	۱۳
گزنک	۲	.	۲
گلوگاه	۲۵	.	۲۵
گلوگاه بندپی	۵	.	۵

۱۰۴- پروانه‌های احداث ساختمان برحسب نوع اسکلت و مصالح عمده‌ی به‌کار رفته در ساختمان در نقاط شهری استان مازندران:
نیمه‌ی اول ۱۳۹۶ (دنباله)

شهر	جمع	اسکلت فلزی	بتون آرمه	سایر				
				جمع	آجر و آهن چوب	آجر و چوب	بلوک سیمانی	سایر
محمودآباد	۴۰	۰	۴۰	۰	۰	۰	۰	۰
مرزن آباد	۲۲	۰	۲۲	۰	۰	۰	۰	۰
مرزیکلا	۰	۰	۰	۰	۰	۰	۰	۰
نشتارود	۱۱	۰	۱۱	۰	۰	۰	۰	۰
نکا	۵۷	۰	۵۷	۰	۰	۰	۰	۰
نور	۵۷	۰	۵۷	۰	۰	۰	۰	۰
نوشهر	۷۷	۰	۷۷	۰	۰	۰	۰	۰
هادی شهر	۶۵	۰	۶۵	۰	۰	۰	۰	۰
هچیرود	۷۴	۱	۷۳	۰	۰	۰	۰	۰

مرکز آمار ایران

۱۰۵- پروانه‌های احداث ساختمان برحسب نوع اسکلت و مصالح عمده‌ی به‌کار رفته در ساختمان در نقاط شهری استان مرکزی:

نیمه‌ی اول ۱۳۹۶

شهر	جمع	اسکلت فلزی	بتون آرمه	سایر			سایر
				جمع	آجر و آهن	آجر و چوب	
استان.....	۹۱۶	۳۰۱	۶۷۰	۱	۶	۰	۲
آستانه.....	۳۳	۳۰	۳	۰	۰	۰	۰
آشتیان.....	۳۸	۲۹	۹	۰	۰	۰	۰
آوه.....	۴	۱	۳	۰	۰	۰	۰
اراک.....	۲۷۲	۱۹	۲۵۳	۰	۰	۰	۰
پرندک.....	۶	۴	۲	۰	۰	۰	۰
تفرش.....	۴۰	۳	۳۷	۰	۰	۰	۰
توره.....	۱۱	۱۰	۱	۰	۰	۰	۰
جاورسیان.....	۰	۰	۰	۰	۰	۰	۰
خشکرد.....	۱۲	۷	۵	۰	۰	۰	۰
خمین.....	۱۰۵	۲۷	۷۷	۱	۱	۰	۰
خنجین.....	۴	۳	۱	۰	۰	۰	۰
خنداب.....	۲	۲	۰	۰	۰	۰	۰
داودآباد.....	۳	۰	۰	۳	۳	۰	۰
دلیجان.....	۴۷	۵	۴۲	۰	۰	۰	۰
رازقان.....	۵	۲	۳	۰	۰	۰	۰
زاویه.....	۹	۶	۳	۰	۰	۰	۰
ساروق.....	۸	۶	۲	۰	۰	۰	۰
ساوه.....	۱۰۶	۱۱	۹۵	۰	۰	۰	۰
شازند.....	۲۷	۱۷	۱۰	۰	۰	۰	۰
شهباز.....	۷	۷	۰	۰	۰	۰	۰
غرق آباد.....	۲۲	۲۱	۱	۰	۰	۰	۰
فرمهین.....	۲۶	۹	۱۷	۰	۰	۰	۰
قورچی باشی.....	۲	۱	۰	۱	۱	۰	۰
کارچان.....	۱۱	۷	۲	۲	۰	۰	۲

اطلاعات پروانه‌های ساختمانی صادرشده توسط شهرداری‌های کشور - نیمه‌ی اول ۱۳۹۶ _____ ۲۲۷

۱۰۵- پروانه‌های احداث ساختمان برحسب نوع اسکلت و مصالح عمده‌ی به‌کار رفته در ساختمان در نقاط شهری استان مرکزی:
نیمه‌ی اول ۱۳۹۶ (دنباله)

شهر	جمع	اسکلت فلزی	بتون آرمه	سایر			
				جمع	آجر و آهن	آجر و چوب	بلوک سیمانی
کمیجان	۳۱	۲۷	۴	۰	۰	۰	۰
مامونیه	۳۹	۴	۳۵	۰	۰	۰	۰
محلات	۴۵	۲	۴۳	۰	۰	۰	۰
مهاجران	۱۳	۱۰	۳	۰	۰	۰	۰
میلاجرد	۹	۹	۰	۰	۰	۰	۰
نراق	۴	۳	۱	۰	۰	۰	۰
نوبران	۳۰	۱۳	۱۶	۱	۰	۰	۰
نیمور	۶	۴	۲	۰	۰	۰	۰
هندودر	۹	۹	۰	۰	۰	۰	۰

مرکز آمار ایران

۱۰۶- پروانه‌های احداث ساختمان برحسب نوع اسکلت و مصالح عمده‌ی به‌کار رفته در ساختمان در نقاط شهری استان هرمزگان:
نیمه‌ی اول ۱۳۹۶

شهر	جمع	اسکلت فلزی	بتون آرمه	سایر			
				جمع	آجر و آهن	آجر و چوب	بلوک سیمانی
استان.....	۷۸۱	۷	۵۹۶	۱۷۸	۷۵	۱۰۳	۰
ابوموسی	۰	۰	۰	۰	۰	۰	۰
بستک	۳۱	۲	۰	۲۹	۴	۲۵	۰
بندر جاسک	۳۱	۰	۳۱	۰	۰	۰	۰
بندر عباس	۲۱۸	۰	۲۱۸	۰	۰	۰	۰
بندر لنگه	۳۲	۰	۳۲	۰	۰	۰	۰
بیکاء	۶	۰	۰	۶	۰	۶	۰
پارسیان	۴۶	۰	۴۶	۰	۰	۰	۰
تازیان پایین	۲۷	۰	۲۷	۰	۰	۰	۰
تخت	۱۱	۰	۱۱	۰	۰	۰	۰
تیرور	۶	۱	۵	۰	۰	۰	۰
جناح	۲۱	۰	۱	۲۰	۲	۱۸	۰
چارک	۲	۰	۱	۱	۰	۱	۰
حاجی اباد	۳۸	۰	۳۸	۰	۰	۰	۰
خمیر	۱۷	۰	۱۷	۰	۰	۰	۰
درگهان	۰	۰	۰	۰	۰	۰	۰
دشتی	۱۲	۰	۱۱	۱	۱	۰	۰
دهبارز	۶۵	۰	۱۸	۴۷	۴۷	۰	۰
رویدر	۱۷	۱	۶	۱۰	۵	۵	۰
زیارتعلی	۹	۰	۱	۸	۰	۸	۰
سردشت	۱۲	۰	۱	۱۱	۰	۱۱	۰
سرگز	۱۰	۰	۱	۹	۰	۹	۰
سندرک	۷	۰	۰	۷	۱	۶	۰
سوزا	۰	۰	۰	۰	۰	۰	۰
سیریک	۵	۰	۵	۰	۰	۰	۰

۱۰۶- پروانه‌های احداث ساختمان برحسب نوع اسکلت و مصالح عمده‌ی به‌کار رفته در ساختمان در نقاط شهری استان هرمزگان:
نیمه‌ی اول ۱۳۹۶ (دنباله)

شهر	جمع	اسکلت فلزی	بتون آرمه	سایر			سایر
				جمع	آجر و آهن	آجر و چوب	
فارغان	۱۴	۰	۱۱	۳	۰	۰	۰
فین	۱۳	۱	۱۲	۰	۰	۰	۰
قشم	۸	۱	۷	۰	۰	۰	۰
قلعه قاضی	۱۲	۰	۱۲	۰	۰	۰	۰
کنگ	۱۶	۰	۱۶	۰	۰	۰	۰
کوشکنار	۱۵	۰	۰	۱۵	۰	۰	۰
کیش	۰	۰	۰	۰	۰	۰	۰
کوهستک	۵	۰	۵	۰	۰	۰	۰
گروک	۱۰	۰	۱۰	۰	۰	۰	۰
گوهران	۰	۰	۰	۰	۰	۰	۰
لمزان	۶	۰	۲	۴	۰	۰	۰
میناب	۴۹	۱	۴۱	۷	۰	۰	۰
هرمز	۳	۰	۳	۰	۰	۰	۰
هشتبندی	۷	۰	۷	۰	۰	۰	۰

مرکز آمار ایران

اطلاعات پروانه‌های ساختمانی صادرشده توسط شهرداری‌های کشور - نیمه‌ی اول ۱۳۹۶

۱۰۷- پروانه‌های احداث ساختمان برحسب نوع اسکلت و مصالح عمده‌ی به‌کار رفته در ساختمان در نقاط شهری استان همدان:

نیمه‌ی اول ۱۳۹۶

شهر	جمع	اسکلت فلزی	بتون آرمه	سایر			سایر
				جمع	آجر و آهن	آجر و چوب	
استان.....	۱۹۳	۳۱۵	۴۹۷	۱۱	۷۹	۰	۲
آجین.....	۱	۱	۰	۰	۰	۰	۰
ازندریان.....	۴	۴	۰	۰	۰	۰	۰
اسدآباد.....	۴۸	۳۵	۱۳	۰	۰	۰	۰
برزول.....	۲	۰	۲	۰	۰	۰	۰
بهار.....	۳۰	۷	۱۵	۸	۸	۰	۰
تویسرکان.....	۳۲	۱۰	۲۲	۰	۰	۰	۰
جورقان.....	۷	۲	۰	۵	۵	۰	۰
جوکار.....	۲	۱	۱	۰	۰	۰	۰
دمق.....	۸	۶	۲	۰	۰	۰	۰
رزن.....	۳۲	۹	۲۳	۰	۰	۰	۰
زنگنه.....	۳	۱	۲	۰	۰	۰	۰
سامن.....	۱۰	۹	۱	۰	۰	۰	۰
سرکان.....	۵	۴	۱	۰	۰	۰	۰
شیرین سو.....	۱	۰	۰	۱	۱	۰	۰
صالح آباد.....	۵	۲	۰	۳	۳	۰	۰
فامنین.....	۲۶	۱۱	۴	۱۱	۱۱	۰	۰
فرسفج.....	۱	۰	۱	۰	۰	۰	۰
فیروزان.....	۱۵	۳	۱۲	۰	۰	۰	۰
قروه درجزین.....	۱۶	۱۳	۰	۳	۳	۰	۰
قهاوند.....	۳	۲	۰	۱	۱	۰	۰
کیودرآهنگ.....	۴۰	۳۸	۲	۰	۰	۰	۰
گل تپه.....	۷	۳	۰	۴	۴	۰	۰
گیان.....	۲۰	۱۱	۲	۷	۷	۰	۰
لالجین.....	۴۲	۲۳	۹	۱۰	۱۰	۰	۰
مریانج.....	۲۱	۲	۱۵	۴	۲	۲	۲
ملایر.....	۸۸	۱۵	۷۳	۰	۰	۰	۰
مهاجران.....	۴	۴	۰	۰	۰	۰	۰
نهاوند.....	۴۶	۴	۴۲	۰	۰	۰	۰
همدان.....	۳۷۴	۹۵	۲۵۵	۲۴	۲۴	۰	۰

اطلاعات پروانه‌های ساختمانی صادرشده توسط شهرداری‌های کشور - نیمه‌ی اول ۱۳۹۶ ۲۳۱

۱۰۸- پروانه‌های احداث ساختمان برحسب نوع اسکلت و مصالح عمده‌ی به‌کاررفته در ساختمان در نقاط شهری استان یزد: نیمه‌ی اول ۱۳۹۶

شهر	جمع	اسکلت فلزی	بتون آرمه	سایر				
				جمع	آجر و آهن	آجر و چوب	بلوک سیمانی	سایر
استان.....	۹۳۱	۵۰	۲۸۲	۶۰۶	۶۰۶	۰	۰	۰
ابركوه.....	۸	۰	۲	۶	۶	۰	۰	۰
احمدآباد.....	۱۷	۰	۲	۱۵	۱۵	۰	۰	۰
اردكان.....	۱۳۹	۷	۳۳	۹۹	۹۹	۰	۰	۰
اشكذر.....	۲۴	۸	۴	۱۲	۱۲	۰	۰	۰
بافق.....	۹۹	۱۸	۰	۸۱	۸۱	۰	۰	۰
بفرويه.....	۲۰	۰	۰	۲۰	۲۰	۰	۰	۰
بهباد.....	۷۳	۰	۰	۷۳	۷۳	۰	۰	۰
تفت.....	۵۳	۲	۲	۴۹	۴۹	۰	۰	۰
حميديا.....	۱۰	۱	۸	۱	۱	۰	۰	۰
خضراآباد.....	۰	۰	۰	۰	۰	۰	۰	۰
زارچ.....	۱۱	۰	۲	۹	۹	۰	۰	۰
شاهديه.....	۳	۱	۰	۲	۲	۰	۰	۰
عقدا.....	۴	۰	۰	۴	۴	۰	۰	۰
مروست.....	۱۰	۰	۰	۱۰	۱۰	۰	۰	۰
مهردشت.....	۳	۰	۰	۳	۳	۰	۰	۰
مهريز.....	۲	۰	۱	۱	۱	۰	۰	۰
ميبد.....	۲۴۷	۱	۴۶	۲۰۰	۲۰۰	۰	۰	۰
ندوشن.....	۶	۰	۰	۶	۶	۰	۰	۰
نير.....	۰	۰	۰	۰	۰	۰	۰	۰
هرات.....	۳۱	۰	۲۸	۳	۳	۰	۰	۰
يزد.....	۱۷۸	۱۲	۱۵۴	۱۲	۱۲	۰	۰	۰